



# GOBIERNO AUTÓNOMO DESCENTRALIZADO PARROQUIA SAN JACINTO CANTÓN COLIMES



## PLAN DE DESARROLLO Y ORDENAMIENTO TERRITORIAL DE LA PARROQUIA DE SAN JACINTO - COLIMES

2014 – 2019



# GOBIERNO AUTÓNOMO DESCENTRALIZADO PARROQUIA SAN JACINTO CANTÓN COLIMES

PERÍODO 2014 - 2019

## DIRECTORIO GADPSJ

Ing. Cleofe Arnulfo Juanazo Villavicencio

PRESIDENTE GAD PARROQUIAL DE SAN JACINTO - COLIMES

Daniel Ibarra Obregón	Vicepresidente GADPSJ
Hugo Prado	Primer Vocal
Tcnlga. Carmelina Quiroz Castro	Segundo Vocal
Sr. Ramón Espinoza	Tercer Vocal
Srta. Silvia Caicedo	Secretaria - Tesorera

## CONSULTORA TÉCNICA DE PLANIFICACIÓN

Soc. Dianira Alvarado Hernández, Dipl.

Consultora de Planificación y Proyectos

## ASISTENTES ASAMBLEA DE PLANIFICACIÓN PARTICIPATIVA

Silvia Arístides Tómalá Meza	Ariel Guerrero	Wilfredo Reyes Zambrano
Martha Julia Castro España	Walter Burgos Pita	Domingo Villamar
Oswaldo Francisco Zambrano Angulo	Marjorie Leticia Merchán Baque	Gerendolo Goya
Rafael Armando Juanazo Parrales	Petita Italia Jama Peñaherrera	Susana Banchón
J. Guerrero	Karin Mosquera Castro	Porfiria Aba Chilan
Alfonso Chávez	Wilmer Avilés S.	Luby Moreira Rubio
Filiberto Zambrano	Voltaire A. Escobar	Milagro Ismael Rivas
Santo Zambrano Cruz	Adolfo Santana	Manuel Agustín Zambrano M.
Fanny González Holguín	Lilian Romero M.	Joffre Alberto Rubio González
Stalin Burgos	Linner Filiberto Zambrano Z.	Mérida Merchán Zambrano
Bartolo Zambrano	Nelly Holguín	Kelly Yesenia Santana Z.



## INDICE

	<b>ABREVIATURAS</b>	i
<b>I.</b>	<b>ANTECEDENTES</b>	iii
I.1.	Oportunidad del PDOT	iii
I.2.	Finalidad	iv
I.3.	Marco legal del plan de desarrollo y organización territorial	v
I.4.	Alcance y efectos del PDOT	v
I.4.1.	Alcance del PDOT en esta fase	vi
I.5.	Enfoques	vii
I.6.	Vigencia del PDyOT	viii
I.7.	Bibliografía consultada	ix
I.8.	Metodología	ix
I.9.	Intercambio de información	xi
I.10.	Construcción de Plan de Desarrollo y Ordenamiento Territorial	xi
I.10.1.	Proceso de formulación y contenido del plan de desarrollo y ordenamiento territorial	xi
I.10.2.	Preparatoria	xii
I.10.3.	Diagnóstico	xii
I.10.4.	Propuesta	xii
I.10.5.	Modelo de gestión	xii
<b>1.</b>	<b>INTRODUCCIÓN</b>	1
1.1.	Modelo territorial actual	2
1.1.1.	Generalidades	2
<b>2.</b>	<b>DIAGNÓSTICO POR COMPONENTES</b>	11
<b>2.1.</b>	<b>COMPONENTE BIOFÍSICO</b>	12
2.1.1.	ANÁLISIS COMPONENTE BIOFÍSICO	13
2.1.1.a.	Clima / Agua	13
2.1.1.b.	Relieve / Suelos	24
2.1.1.c.	Sub Suelo / Recursos Naturales No Renovables	35
2.1.1.d.	Cobertura Natural Vegetal / Áreas Protegidas y De Conservación	36
2.1.1.d.1.	Patrimonio natural y ecosistema	37
2.1.1.e.	Uso de la tierra.	42



2.1.1.f.	Amenaza Natural.	45
2.1.1.f.1.	Efectos Ambientales.	46
2.1.1.g.	Análisis FODA	47
2.1.2.	Potencialidades y Problemas del Componente Bio-físico.	48
<b>2.2.</b>	<b>COMPONENTE SOCIO – CULTURAL.</b>	<b>53</b>
2.2.1.	ANÁLISIS COMPONENTE SOCIO – CULTURAL.	54
2.2.1.a.	Población.	54
2.2.1.b.	Grupos prioritarios de población con discapacitados.	68
2.2.1.c.	Población por Grupos etarios.	77
2.2.1.d.	Infraestructura de atención social.	79
2.2.1.d.1.	Salud.	79
2.2.1.d.2.	Educación.	83
2.2.1.d.3.	Cultura y Patrimonio.	90
2.2.1.d.4.	Patrimonio Tangible	90
2.2.2.	Problemas y Potencialidades del Componente Socio - Cultural	92
<b>2.3.</b>	<b>COMPONENTE ECONÓMICO.</b>	<b>97</b>
2.3.1.	ANÁLISIS DEL COMPONENTE ECONÓMICO.	98
2.3.1.a.	Factores vinculados con el desarrollo de la economía integral del territorio.	98
2.3.1.b.	Factores de la producción	103
2.3.1.c.	FODA del sistema económico.	118
2.3.1.d.	Medios de producción.	120
2.3.1.d.1.	Producción Agrícola.	120
2.3.1.d.2.	Producción Pecuaria.	122
2.3.1.d.3.	Producción Forestal.	124
2.3.1.d.4.	Producción Minera	124
2.3.1.d.5.	Producción Artesanal	124
2.3.1.d.6.	Producción Industrial	124
2.3.1.d.7.	Producción Turística.	125
2.3.1.d.8.	Redes económicas / comunitarias.	126
2.3.1.d.9.	Sistema financiero.	127
2.3.2.	Potencialidades y problemas componente económico.	127
<b>2.4.</b>	<b>COMPONENTE DE ASENTAMIENTOS HUMANOS.</b>	<b>134</b>



2.4.1.	ANÁLISIS DEL COMPONENTE ASENTAMIENTOS HUMANOS.	135
2.4.1.a	red de asentamientos	135
2.4.1.a.1.	Comparación histórica de la distribución de la población.	135
2.4.1.a.2.	Jerarquización de los asentamientos humanos.	138
2.4.1.a.3.	Uso y ocupación del suelo.	147
2.4.1.b.	Condiciones de seguridad.	156
2.4.1.c.	Infraestructura, equipamiento y acceso a servicios comunitarios y/o social.	156
2.4.1.c.1.	Cobertura agua	156
2.4.1.c.2.	Inventario sistemas de agua comunitaria de consumo humano.	160
2.4.1.c.3.	Cobertura de Alcantarillado.	163
2.4.1.c.4.	Eliminación de desechos sólidos.	167
2.4.1.c.5.	Cobertura energía eléctrica.	167
2.4.1.c.6.	Cobertura de cementerios.	168
2.4.1.c.7.	Infraestructura religiosa.	169
2.4.1.c.8.	Tenencia de la vivienda y de la Tierra.	169
2.4.1.c.9.	Vulnerabilidad, Afectaciones y riesgos naturales en el territorio.	169
2.4.1.c.10.	Seguridad Humana.	170
2.4.1.c.11.	Seguridad contra-incendio.	170
2.4.2.	Potencialidades y problemas componente de asentamientos humanos.	171
<b>2.5.</b>	<b>COMPONENTE DE MOVILIDAD, ENERGÍA Y CONECTIVIDAD.</b>	<b>178</b>
2.5.1.	ANÁLISIS DEL COMPONENTE DE MOVILIDAD, ENERGÍA Y CONECTIVIDAD.	179
2.5.1.a	Redes viales de acceso y transportación	179
2.5.1.a.1.	Vialidad	179
2.5.1.a.2.	Transportación.	183
2.5.1.a.3.	Movimiento migracional.	184
2.5.1.b.	Acceso a telefonía e internet.	187
2.5.1.c.	Amenazas.	189
2.5.2.	Potencialidades y problemas del componente de movilidad y conectividad.	190
<b>2.6.</b>	<b>COMPONENTE POLÍTICO INSTITUCIONAL y DE PARTICIPACIÓN CIUDADANA.</b>	<b>196</b>
2.6.1.	ANÁLISIS DEL COMPONENTE POLÍTICO INSTITUCIONAL y DE PARTICIPACIÓN CIUDADANA.	197
2.6.1.a	Antecedente histórico del GAD Parroquial de San Jacinto.	197



2.6.1.b	Enfoque territorial de Planificación de la parroquia de San Jacinto.	200
2.6.1.b.1	Sistema participativo.	202
2.6.1.b.2.	Unidades básicas de representatividad territorial estructural.	205
2.6.1.b.3.	Desarrollo educacional y del Talento Humano.	210
2.6.1.c.	Desarrollo institucional.	211
2.6.1.d.	Política institucional.	214
2.6.1.d.1.	Misión.	214
2.6.1.d.2.	Visión.	214
2.6.1.d.3.	Objetivos.	215
2.6.1.d.4.	Valores.	215
2.6.1.e.	Infraestructura instalada.	216
2.6.1.f.	Base legal de las Funciones y competencias del GAD Parroquial.	219
2.6.1.f.1.	Gobierno Autónomo Descentralizado Parroquial Rural de San Jacinto.	219
2.6.1.f.2.	Marco legal.	219
2.6.2.	Potencialidades y problemas del componente Político institucional y Participación ciudadana.	223
<b>2.7.</b>	<b>PRIORIZACIÓN DE PROBLEMAS Y POTENCIALIDADES DE TODOS LOS COMPONENTES</b>	226
2.7.1.	Resumen de problemas y potencialidades por componentes.	226
2.7.1.a.	Resumen componente Biofísico.	226
2.7.1.b.	Resumen componente Socio – Cultural.	233
2.7.1.c.	Resumen componente Económico.	241
2.7.1.d.	Resumen componente Asentamientos Humanos	249
2.7.1.e.	Resumen componente Movilidad, Energía y conectividad	257
2.7.1.f.	Resumen componente Político Institucional y Participación Ciudadana.	265
2.7.2.	Criterios de ponderación	268
2.7.2.a.	Ejercicio de priorización de potencialidades y problemas.	269
2.7.2.b.	Potencialidades y problemas priorizados.	274
2.7.2.b.1.	Priorización Muy Alto	274
2.7.2.b.2.	Priorización Alto	277
2.7.2.b.3.	Priorización Medio.	283
2.7.2.b.2.	Priorización Alto	
2.7.2.b.2.	Priorización Alto	
<b>3.</b>	<b>PROPUESTA</b>	295
3.1.	Elementos orientadores.	296



3.1.a	Misión	296
3.1.b	Visión	296
3.1.c.	Objetivos Estratégicos de Desarrollo	297
3.1.d.	Indicadores y Metas	301
3.1.d.1.	Componente Asentamientos Humanos	301
3.1.d.2.	Componente Biofísico	307
3.1.d.3.	Componente Económico	309
3.1.d.4.	Componente de Movilidad, Energía y Conectividad	313
3.1.d.5.	Componente Socio-Cultural	316
3.1.d.6.	Componente Político Institucional	319
3.1.e.	Definición Territorializada de Políticas Públicas	320
<b>4.</b>	<b>MODELO DE GESTIÓN</b>	<b>342</b>
4.1.	Estrategia de Articulación	343
4.2.	Programas y Proyectos	354
4.3.	Agenda Regulatoria	406
4.4.	Participación Ciudadana	408



## INDICE DE MAPAS

<b>Mapa 1.</b> Ubicación del cantón Colimes.	2
<b>Mapa 2.</b> Ubicación provincial, cantonal y parroquial.	3
<b>Mapa 3.</b> Parroquia de San Jacinto. Mapa censal.	4
<b>Mapa 4.</b> Zonas climáticas de la parroquia de San Jacinto, del cantón Colimes.	14
<b>Mapa 5.</b> Zonas de períodos secos en el cantón Colimes.	15
<b>Mapa 6.</b> Oferta hídrica del Ecuador.	16
<b>Mapa 7.</b> División hidrográfica del Ecuador.	17
<b>Mapa 8.</b> Micro-cuencas del cantón Colimes.	18
<b>Mapa 9.</b> Sistema de riego en la parroquia de San Jacinto.	19
<b>Mapa 10.</b> Zona de precipitación pluvial en Colimes.	21
<b>Mapa 11.</b> Solución propuesta por las comunidades: Construcción de Albarradas y represamiento parcial de ríos y esteros.	22
<b>Mapa 12.</b> Zonas de déficit hídrico.	23
<b>Mapa 13.</b> Uso del suelo de la parroquia de San Jacinto.	25
<b>Mapa 14.</b> Mapa geomorfológico.	28
<b>Mapa 15.</b> Mapa características del suelo.	29
<b>Mapa 16.</b> Morfo- pedológicos.	32
<b>Mapa 17.</b> Diagnóstico Ambiental.	37
<b>Mapa 18.</b> Sitios prioritarios de áreas de conservación terrestre y marina de la provincia del Guayas.	39
<b>Mapa 19.</b> Zonas de periodo vegetativo.	40
<b>Mapa 20.</b> Zonas por uso y cobertura del suelo.	41
<b>Mapa 21.</b> Zonas de periodo vegetativo seco.	43
<b>Mapa 22.</b> Zonas de riesgo y amenazas	45
<b>Mapa 23.</b> Zonas de amenaza de erosión hídrica.	46
<b>Mapa 24.</b> Infraestructura de salud.	82
<b>Mapa 25.</b> Infraestructura educativa.	85
<b>Mapa 26.</b> Infraestructura religiosa y cementerios	91
<b>Mapa 27.</b> Población ocupada por ramas de actividad	102
<b>Mapa 28.</b> Tipos de cultivos en la parroquia de San Jacinto.	109
<b>Mapa 29.</b> Tipo de cultivos. Fuente PDOT 2011, CG - GSD Group	120
<b>Mapa 30.</b> Mapa político de gestión territorial de la parroquia de San Jacinto.	139





<b>Mapa 31.</b> Equipamiento en la cabecera parroquial.	148
<b>Mapa 32.</b> Plano Urbanístico de la parroquia de San Jacinto.	149
<b>Mapa 33.</b> Plano censal de la parroquia de San Jacinto	150
<b>Mapa 34.</b> Mapa vial de la parroquia rural de San Jacinto.	181
<b>Mapa 35.</b> Mapa político de gestión territorial.	207



## INDICE DE FOTOS

<b>Foto 1.</b> Tricimotos de San Jacinto.	8
<b>Foto 2.</b> Gabarra sobre río Daule, Parroquia de San Jacinto.	8
<b>Foto 3.</b> Vías de tercer orden; zona alta, vía Cerro Alto.	26
<b>Foto 4.</b> Vías de tercer orden; zona alta, vía Cerro Alto.	26
<b>Foto 5.</b> Vías en la zona alta.	27
<b>Foto 6.</b> Vías en la zona alta.	27
<b>Foto 7.</b> Características del suelo	31
<b>Foto 8.</b> Prospección de las Características del suelo	31
<b>Foto 9.</b> Minas de material para relleno	35
<b>Foto 10.</b> Minas de piedra	35
<b>Foto 11.</b> Zona alta de la parroquia de San Jacinto.	41
<b>Foto 12.</b> Zona baja de la parroquia de San Jacinto.	41
<b>Foto 13.</b> Zona baja y alta de la parroquia de San Jacinto.	42
<b>Foto 14.</b> Zona baja y alta de la parroquia de San Jacinto.	42
<b>Foto 15.</b> Sembrío de maíz en la zona alta.	43
<b>Foto 16.</b> Sembrío de arroz en la zona baja.	43
<b>Foto 17.</b> Bosques de teca.	44
<b>Foto 18.</b> Bosques de teca.	44
<b>Foto 19.</b> Taller participativo de socialización construcción PDOT	54
<b>Foto 20.</b> Taller participativo de socialización construcción PDOT	54
<b>Foto 21.</b> Talleres participativos socialización construcción PDOT.	57
<b>Foto 22.</b> Talleres participativos socialización construcción PDOT.	57
<b>Foto 23.</b> Talleres participativos socialización construcción PDOT.	57
<b>Foto 24.</b> Mejoramiento vial en la Parroquia San Jacinto de Colimes	60
<b>Foto 25.</b> Calles lastradas, sin asfaltar. No se ha instalado sistema de alcantarillado.	66
<b>Foto 26.</b> Casas en la cabecera parroquial que poseen pozo séptico y letrinas	66
<b>Foto 27.</b> Trabajo social con sectores vulnerables de la población.	71
<b>Foto 28.</b> Taller participativo de socialización construcción PDOT.	79
<b>Foto 29.</b> Taller participativo de socialización construcción PDOT.	79
<b>Foto 30.</b> Subcentro de Salud de San Jacinto de Colimes	81
<b>Foto 31.</b> Actividad económica del sector primario.	105
<b>Foto 32.</b> Sector primario. Cultivo de arroz.	105



<b>Foto 33.</b> Producción Agrícola	123
<b>Foto 34.</b> Producción Pecuaria	123
<b>Foto 35.</b> Taller participativo de socialización construcción PDOT	136
<b>Foto 36.</b> Taller participativo de socialización construcción PDOT	136
<b>Foto 37.</b> Entrada a la cabecera parroquial de “San Jacinto”.	147
<b>Foto38.</b> Matorral seco.	151
<b>Foto39.</b> Pasto natural.	151
<b>Foto 40.</b> Cultivo de arroz.	154
<b>Foto 41.</b> Cultivo de maíz.	154
<b>Foto 42.</b> Uso de la tierra en áreas de ganadería.	154
<b>Foto 43.</b> Extracción de agua para consumo humano, de pozos profundos.	157
<b>Foto 44.</b> Algunas comunidades deben acarrear de agua para consumo humano, a lomo de burro.	157
<b>Foto45.</b> Sesión de trabajo por componentes. Talleres participativos con representantes de las comunidades	198
<b>Foto 46.</b> Sesión de trabajo por componentes. Talleres participativos con representantes de las comunidades	198
<b>Foto 47.</b> Sesión de trabajo por componentes. Talleres participativos con representantes de las comunidades	198
<b>Foto 48.</b> Sesión de trabajo por componentes. Talleres participativos con representantes de las comunidades	198
<b>Foto49.</b> Sesión de trabajo por componentes. Talleres participativos con representantes de las comunidades	200
<b>Foto 50.</b> Sesión de trabajo por componentes. Talleres participativos con representantes de las comunidades	200
<b>Foto 51.</b> Sesión de trabajo por componentes. Talleres participativos con representantes de las comunidades	200
<b>Foto 52.</b> Sesión de trabajo por componentes. Talleres participativos con representantes de las comunidades	200
<b>Foto 53.</b> Sesión de trabajo por componentes. Talleres participativos con representantes de las comunidades	202
<b>Foto 54.</b> Sesión de trabajo por componentes. Talleres participativos con representantes de las comunidades	202
<b>Foto 55.</b> Sesión de trabajo por componentes. Talleres participativos con representantes de las comunidades	203
<b>Foto 56.</b> Sesión de trabajo por componentes. Talleres participativos con representantes de las comunidades	203
<b>Foto 57.</b> Sesión de trabajo por componentes. Talleres participativos con representantes de las comunidades	203
<b>Foto 58.</b> Sesión de trabajo por componentes. Talleres participativos con representantes de las comunidades	203



<b>Foto 59.</b> Sesión de trabajo por componentes. Talleres participativos con representantes de las comunidades	204
<b>Foto 60.</b> Sesión de trabajo por componentes. Talleres participativos con representantes de las comunidades	204
<b>Foto 61.</b> Asamblea comunitaria socialización construcción PDOT 2014-2019.	216
<b>Foto 62, 63.</b> Edificio de dos pisos de GAD parroquial de San Jacinto.	218



## INDICE DE TABLAS

<b>Tabla 1.</b> Superficie del Sistema de riego de la parroquia de San Jacinto	18
<b>Tabla 2.</b> Áreas cultivadas con riego.	20
<b>Tabla 3.</b> Clima y temperatura promedio.	24
<b>Tabla 4.</b> Característica de perfil geomorfológico	33
<b>Tabla 5.</b> Determinaciones físicas del suelo.	34
<b>Tabla 6.</b> Determinaciones químicas del suelo.	34
<b>Tabla 7.</b> Determinaciones químicas de acidez del suelo	34
<b>Tabla 8.</b> Determinaciones de elementos químicos alcalinos del suelo.	35
<b>Tabla 9.</b> Ubicación de yacimientos	36
<b>Tabla 10.</b> Número de hectáreas, según producto agrícola.	44
<b>Tabla 11.</b> Proyección poblacional.	54
<b>Tabla 12.</b> Tasa crecimiento poblacional.	55
<b>Tabla 13.</b> Densidad Poblacional.	55
<b>Tabla 14.</b> Habitantes por área.	56
<b>Tabla 15.</b> Población por sexo.	58
<b>Tabla 16.</b> Población por edad.	58
<b>Tabla 17.</b> Promedio de personas por hogar.	59
<b>Tabla 18.</b> Variables poblacionales.	60
<b>Tabla 19.</b> Tipos de vivienda.	61
<b>Tabla 20.</b> Vías de acceso principal a la vivienda.	61
<b>Tabla 21.</b> Estado del techo.	62
<b>Tabla 22.</b> Material del techo.	62
<b>Tabla 23.</b> Material de paredes exteriores.	63
<b>Tabla 24.</b> Estado de las paredes exteriores	63
<b>Tabla 25.</b> Material del piso.	64
<b>Tabla 26.</b> Estado del piso	64
<b>Tabla 27.</b> Procedencia del agua de consumo humano.	65
<b>Tabla 28.</b> Conexión de agua por tubería	65
<b>Tabla 29.</b> Tipo de servicio higiénico.	66
<b>Tabla 30.</b> Procedencia de la energía eléctrica	67
<b>Tabla 31.</b> Tenencia de medidor de energía eléctrica.	68
<b>Tabla 32.</b> Migración según sexo.	68



<b>Tabla 33.</b> Discapacidad permanente.	69
<b>Tabla 34.</b> Discapacidad menores de 12 años.	69
<b>Tabla 35.</b> Discapacidad población de 13 años y más.	69
<b>Tabla 36.</b> Población con discapacidad intelectual.	70
<b>Tabla 37.</b> Población menor de 12 años, con discapacidad intelectual	70
<b>Tabla 38.</b> Población de 13 años y más, con discapacidad intelectual	70
<b>Tabla 39.</b> Población con discapacidad físico motora.	71
<b>Tabla 40.</b> Población menor de 12 años, con discapacidad físico motora.	72
<b>Tabla 41.</b> Población de 13 años y más, con discapacidad físico motora.	72
<b>Tabla 42.</b> Población con discapacidad visual.	72
<b>Tabla 43.</b> Población menor a 12 años, con discapacidad visual	73
<b>Tabla 44.</b> Población menor de 13 años y más, con discapacidad visual.	73
<b>Tabla 45.</b> Población con discapacidad auditiva	73
<b>Tabla 46.</b> Población menor de 12 años, con discapacidad auditiva.	74
<b>Tabla 47.</b> Población de 13 años y más, con discapacidad auditiva.	74
<b>Tabla 48.</b> Población con discapacidad mental.	74
<b>Tabla 49.</b> Población menor a 12 años, con discapacidad mental	75
<b>Tabla 50.</b> Población de 13 años y más, con discapacidad mental.	75
<b>Tabla 51.</b> Población menor de 12 años, con discapacidad que asiste a establecimiento de educación especial	75
<b>Tabla 52.</b> Número de casos de personas con discapacidad por grupos de edad	76
<b>Tabla 53.</b> Grupos etarios.	78
<b>Tabla 54.</b> Distribución de los Subcentro de salud.	80
<b>Tabla 55.</b> Personal asignado al Subcentro de salud.	81
<b>Tabla 56.</b> Condición de alfabetismo.	83
<b>Tabla 57.</b> Población que asistió por nivel de educación	84
<b>Tabla 58.</b> Promedio de escolaridad por sexo.	84
<b>Tabla 59.</b> Indicadores de bienestar de la niñez y adolescencia.	88
<b>Tabla 60.</b> PEA por sexo.	103
<b>Tabla 61.</b> Población por condición de actividad y sexo.	104
<b>Tabla 62.</b> Producción agrícola por recintos.	121
<b>Tabla 63.</b> Producción agrícola por hectáreas.	122
<b>Tabla 64.</b> Población ganado por especie.	123
<b>Tabla 65.</b> Fechas importantes para desarrollo turístico.	125
<b>Tabla 66.</b> Redes económicas en la parroquia de San Jacinto.	126
<b>Tabla 67.</b> Grupos etarios.	135



<b>Tabla 68.</b> División de asentamientos humanos, por zona.	140
<b>Tabla 69.</b> Listado de recintos de la parroquia rural de San Jacinto.	141
<b>Tabla 70.</b> Listado de recintos según registro Oficial	142
<b>Tabla 71.</b> Listado de recintos fuera del registro Oficial.	143
<b>Tabla 72.</b> Listado de caseríos de la parroquia rural de San Jacinto.	143
<b>Tabla 73.</b> Listado de jerarquización de los asentamientos humanos de la parroquia rural de San Jacinto.	145
<b>Tabla 74.</b> Categorías de uso del suelo	155
<b>Tabla 75.</b> Inventario sistemas de agua comunitaria de consumo humano.	160
<b>Tabla 76.</b> Coordenadas de sistemas de agua.	163
<b>Tabla 77.</b> Proyección generación desechos sólidos.	167
<b>Tabla 78.</b> Sistema vial de la parroquia de san Jacinto	180
<b>Tabla 79.</b> Movimiento migratorio, según lugar de residencia y procedencia.	185
<b>Tabla 80.</b> Porcentaje de motivo de viaje o salida de lugar de nacimiento.	186
<b>Tabla 81.</b> Porcentaje de Necesidades Básicas Insatisfechas	186
<b>Tabla 82.</b> Personas que usan internet.	187
<b>Tabla 83.</b> Matriz FODA del sistema de movilidad, energía y conectividad	189
<b>Tabla 84.</b> Consejo de planificación.	204
<b>Tabla 85.</b> Unidades básicas de participación.	205
<b>Tabla 86.</b> Organizaciones sociales existentes en la parroquia de San Jacinto	209
<b>Tabla 87.</b> Grupos de edades que saben leer y escribir.	211
<b>Tabla 88.</b> Funcionalidad arquitectónica	217
<b>Tabla 89.</b> Relaciones de competencias, inversión, cofinanciamiento y gestión.	222



## INDICE DE GRÁFICOS

<b>Gráfico 1.</b> Pirámide poblacional de San Jacinto.	59
<b>Gráfico 2.</b> Tipos de discapacidades.	77
<b>Gráfico 3.</b> .Estructura del sistema económico.	99
<b>Gráfico 4.</b> .Organigrama jerárquico de los elementos Básicos del sistema económico.	100
<b>Gráfico 5.</b> .Esquema de elementos Básicos del Sistema Económico.	101
<b>Gráfico 6.</b> .Organigrama jerárquico de la fuerza de trabajo, como factor de la producción.	103
<b>Gráfico 7.</b> Organigrama jerárquico de los Sistemas Económicos.	105
<b>Gráfico 8.</b> Organigrama jerárquico de los Sectores Económicos.	106
<b>Gráfico 9.</b> Organigrama jerárquico del Sector Primario de la producción.	108
<b>Gráfico 10.</b> Espina de pescado del sector secundario.	110
<b>Gráfico 11.</b> Clasificación de servicios del sector terciario de la economía.	111
<b>Gráfico 12.</b> Sector terciario de la economía, vinculado a la transportación.	112
<b>Gráfico 13.</b> Sector Terciario de la economía vinculada al turismo	113
<b>Gráfico 14.</b> Valor Agregado Bruto Cantonal.	114
<b>Gráfico 15.</b> Valor por Sectores cantonal.	114
<b>Gráfico 16.</b> Sistema inter-conectado de la economía solidaria.	115
<b>Gráfico 17.</b> Check List actividades de organizaciones economía popular y solidaria y de la sociedad civil.	117
<b>Gráfico 18.</b> Uso de la tierra en la parroquia de San Jacinto	155
<b>Gráfico 19.</b> Agua por tubería al interior de la vivienda.	158
<b>Gráfico 20.</b> Principales fuentes de abastecimiento de agua.	159
<b>Gráfico 21.</b> Alcantarillado	164
<b>Gráfico 22.</b> Porcentaje de viviendas con adecuado sistema de eliminación de excretas.	165
<b>Gráfico 23.</b> Mecanismos de eliminación de excretas.	166
<b>Gráfico 24.</b> Cobertura de energía eléctrica.	168
<b>Gráfico 25.</b> Organigrama del GAD Parroquial de San Jacinto.	212





## ABREVIATURAS Y DEFINICIONES

**GADs:** Gobiernos Autónomos Descentralizados

**PIB:** Producto Interno Bruto

**UPA:** Unidad de Producción Agrícola

**PEA:** Población económicamente activa

**INEC:** Instituto Nacional De Estadísticas y Censos

**MAGAP:** Ministerio de Agricultura, Ganadería, Acuacultura y Pesca

**GPG:** Gobierno Provincial del Guayas

**SIISE:** Sistema Integrado de Indicadores Sociales en el Ecuador

**SENAGUA:** Secretaría Nacional del Agua

**MAE:** Ministerio de Ambiente de Ecuador

**CLIRSEN:** Centro de Levantamientos Integrados de Recursos por Sensores Remotos

**OMT:** Organización Mundial de Turismo

**CEDEGE:** Comisión de Estudios para el Desarrollo de la Cuenca del Rio Guayas y la Península de Santa Elena

**PIGSA:** Plan Integral de Gestión Socio Ambiental

**NBI:** Necesidades básicas insatisfechas

**INAMHI:** Instituto Nacional Meteorología en Hidrología

**PYMES:** Pequeñas y medianas empresas

**ONG:** Organización no Gubernamental

**TPDA:** Tráfico promedio diario anual

**Ha:** hectáreas

**PANE:** Patrimonio de Áreas Naturales del Ecuador

**EDEMDU:** Encuesta urbana de empleo y desempleo (INEC)



**ECV:** Encuesta de condiciones de vida (INEC)

**DINAGE:** Dirección Nacional de Género

**AMIE:** Archivo Maestro de Instituciones Educativas (Ministerio de Educación)

**INPC:** Instituto Nacional de Patrimonio Cultural

**FODA:** Fortalezas, oportunidades, debilidades, amenazas

**MSP:** Ministerio de Salud Pública

**ERAS:** Estadísticas de recursos y actividades de salud

**IDN – 2:** Índice de los derechos de la niñez en edad escolar

**IDN – 3:** Índice de los derechos de los y las adolescentes

**FEDELIGAS:** Federación Provincial de Ligas Deportivas Barriales y Parroquiales del Guayas

**FEDENADOR:** Federación Deportiva Nacional del Ecuador

**POA:** Plan Operativo Anual



## **ANTECEDENTE**

### **ENTREGA DE LA FORMULACIÓN DEL PLAN DE DESARROLLO Y ORDENAMIENTO TERRITORIAL DEL GOBIERNO AUTÓNOMO DESCENTRALIZADO PARROQUIAL RURAL SAN JACINTO 2012-2016**

Mediante resolución administrativa conforme con los pliegos de Contratación Directa para consultoría, el señor Ing. Cleofe Juanazo Villavicencio presidente de la Junta parroquial de “San Jacinto”, designo a la señorita CBA Silvia Caicedo Vásquez como Administradora Legal del Contrato, e invito a la Consultora Soc. Sobeida Dianira Alvarado Hernández, para que presente oferta técnica y económica tendiente a la realización de la Consultoría de “Actualización del Plan de Desarrollo y Ordenamiento Territorial de la Junta parroquial de San Jacinto de Colimes”, En base a las disposiciones Constitucionales, del Plan Nacional de Desarrollo, y las normativas señaladas en el Código Orgánico de Planificación y Finanzas Públicas; así como, siguiendo el procedimiento previsto en el artículo 37 de la Ley Orgánica del Sistema Nacional de Contratación Pública, (LOSNCP), el Código Orgánico de Organización Territorial, Autonomía y Descentralización (COOTAD), y en base a los lineamientos emitidos para el efecto por la SENPLADES, como organismo rector en este ámbito.

### **OPORTUNIDAD DEL PDOT**

El interés económico y político actual, lleva a un proceso de crecimiento de las ciudades de una manera desequilibrada, el cual en muchos casos no respeta el uso de suelo establecidos con la finalidad de proteger los recursos naturales del territorio. Por razón es necesario contar con un marco regulador que proponga estrategias generales y específicas de manera integrada.



El Plan de Desarrollo y Ordenamiento Territorial se dirige a dar respuesta a los problemas territoriales derivados de la falta de integración económica, social que se traduce en la alteración ecológica y ambiental, la concentración espacial de la población en áreas urbanas, la degradación de espacios naturales de especial valor ecológico, la tendencia de un modelo de consumo de recursos naturales de especial valor ecológico, la tendencia de un modelo de consumo de recursos naturales de manera ineficaz y desequilibrada, los procesos de despoblamiento en las áreas rurales.

El Plan de Desarrollo y Ordenamiento Territorial define una propuesta de desarrollo integrada, incorporando la perspectiva ambiental a la gestión y desarrollo de actividades económicas acorde con la vocación y potencialidad del suelo. Es una apuesta a lograr una articulación del espacio territorial reconociendo las potencialidades de desarrollo de todas y cada una de las partes que conforman el territorio de San Jacinto del cantón Colimes.

### **FINALIDAD**

El Plan de Desarrollo y Ordenamiento Territorial de la parroquia responde a una Política y Estrategia Nacional de Desarrollo y Ordenamiento Territorial, que tiene como finalidad “lograr una relación armónica entre la población y el territorio: equilibrada y sostenible, segura, favorecedora de la calidad de vida de la población, potenciando las aptitudes y actitudes de la población aprovechando adecuadamente los recursos del territorio, planteando alianzas estratégicas y territoriales de uso, ocupación y manejo del suelo; fomentando la participación activa de la ciudadanía, diseñando y adoptando instrumentos y procedimientos de gestión que permitan ejecutar acciones integrales y que articulen un desarrollo integral del territorio en el contexto local, regional y nacional”.



### **MARCO LEGAL DEL PLAN DE DESARROLLO Y ORGANIZACIÓN TERRITORIAL**

La Constitución del Ecuador, el Código Orgánico de Organización Territorial, Autonomía y Descentralización –COOTAD, y el Código Orgánico de Planificación y Finanzas Públicas COPyFP, establecen la obligación de los Gobiernos Autónomos Descentralizados de planificar su territorio, de igual manera determinan que los gobiernos parroquiales y municipales tienen competencias exclusivas entre otras, las de planificar el desarrollo cantonal y parroquial, y formular los correspondientes planes de ordenación del territorio con el fin de regular su uso y la ocupación del suelo urbano y rural.

El Plan de Desarrollo y Ordenamiento Territorial de la parroquia, tiene como referente el Plan Nacional para el Buen Vivir, la Agenda Zonal; los lineamientos para el Ordenamiento Territorial de la Zona de Planificación 5 y, que define los principios y estrategias de planificación y gestión de Políticas Públicas como instrumentos para la consecución de los objetivos del Buen Vivir y la garantía de derechos y participación social y desarrollo territorial.

Dentro del Gobierno Autónomo Descentralizado Parroquial de San Jacinto, es la Consultoría encargada de la actualización de la Planificación de Desarrollo y Organización Territorial, la instancia que define las políticas y estrategias territoriales así como la gestión de los instrumentos de planificación territorial.

### **ALCANCE Y EFECTOS DEL PDOT**

El Plan es un instrumento de la planificación del desarrollo que tienen por objeto: Ordenar, compatibilizar y armonizar las decisiones estratégicas de desarrollo, respecto de:

- Los asentamientos humanos,
- Las actividades económico-productivas y,



- El manejo de los recursos naturales.
- En función de las cualidades territoriales, a través de la definición de lineamientos para la materialización del modelo territorial de largo plazo.

En tal sentido, el alcance de la consultoría para actualización del PDOT, está orientado a la búsqueda y consolidación de información para la actualización/elaboración de los contenidos del plan de desarrollo y ordenamiento territorial en función del marco legal nacional vigente, los instrumentos de planificación actuales de los otros niveles de gobierno y a la información geográfica y estadística disponible en el sistema nacional de información y otras fuentes oficiales de información; además información generada por los gobiernos autónomos descentralizados, organizaciones de la sociedad civil, cooperación internacional, empresas públicas y/o privadas y centros de educación superior.

Al final de proceso y una vez levantada la respectiva información de todos los niveles de gobierno y la ciudadanía, la prefectura y el municipio, el GAD parroquial contará con un plan de desarrollo y ordenamiento territorial actualizado que constituya una herramienta de planificación territorial que oriente a la inversión económica y social de manera eficiente.

Con el fin de asegurar la coordinación y articulación entre los instrumentos de planificación de los diferentes niveles de gobierno, las definiciones relativas al territorio parroquial serán en coherencia con los modelos territoriales del cantón y las prioridades nacionales establecidos en el plan nacional de desarrollo.

### **ALCANCE DEL PDOT EN ESTA FASE**

- Su nivel es parroquial y presenta el diagnóstico y propuesta a partir de una integral del desarrollo.
- Recoge las directrices de orden superior y aspiraciones de los niveles comunitarios.
- Determina lineamientos generales para el desarrollo y ordenación territorial.



- Define zonas macro donde se puede realizar las actividades potenciales. Deja expuesta la necesidad de planes especiales y específicos para zonas o actividades estratégicas.
- El Modelo de Desarrollo Estratégico y de Ordenamiento Territorial a Futuro constituye la estructuración esencial a partir del cual se diseña la propuesta de vertebración del territorio, estableciendo principios de relación y articulación territorial que conforman la integración parroquial y cantonal.

## ENFOQUES

El PDOT se formula a partir de los siguientes enfoques:

**Derecho.-** Establecimiento de mesas de trabajo en los territorios que privilegien la articulación y coordinación para acreditar y apoyar las formas de organización e inclusión de los ciudadanos y ciudadanas en la defensa de sus derechos.

**Igualdad.-** Visualizar los derechos de niños, niñas, jóvenes, adolescentes, adultos mayores y discapacitados.

**Sistema Territorial.-** Se tiene presente más el funcionamiento de todo el sistema y no sus componentes, con lo cual se consigue sinergias positivas entre sistemas del territorio, entendido como un todo; así se supera la planificación sectorial.

**Globalidad.-** Tiene presente a todos los sistemas que integran la realidad territorial, garantizando la conexión entre sí mismo y con sistemas de otros niveles como el cantonal y el provincial.

**Prospectiva.-** Se trabaja con diferentes escenarios, sin limitarse al tendencial, sino por el contrario tomando en cuenta otros que permitan acceder a lo deseable.



**Versatilidad.-** Permite de ser necesario realizar variables al plan en el tiempo y adaptarse a las circunstancias cambiantes del territorio, una vez que se lo esté ejecutando, es decir, se puede reorientar sus estrategias y mecanismos para alcanzar la visión territorial.

**Estratégico.-** Se piensa a largo plazo, dando mayor preferencia tanto en el diagnóstico como en la planificación, a los aspectos críticos, para lo cual se formulan estrategias para alcanzar la visión territorial de largo aliento, evitando el corto placismo.

**Género e Inter-Generacional.-** Toma en cuenta no solo la desagregación por sexo, sino también por la construcción social de la población, tanto desde el punto de vista de las mujeres, como el de la niñez y adolescencia.

**Horizonte.-** El PDOT será elaborado con horizonte al 2020 (visión, objetivo, políticas, estrategias, modelo territorial deseado) y al 2014 el plan de gestión territorial (programas, proyectos, plan de inversión y acciones inmediatas).

### VIGENCIA DEL PDOT

El Modelo de Desarrollo Estratégico y de Ordenamiento Territorial Parroquial a futuro corresponde al horizonte último del plan que se propone que sea el año 2019, horizonte en el que se alcanzarán los objetivos propuestos en su planificación.

Los horizontes temporales que se proponen son los siguientes

- Corto Plazo
- Medio Plazo
- Largo Plazo





### BIBLIOGRAFÍA CONSULTADA

- Constitución del Ecuador 2008.
- COOTAD.
- Código de Planificación y Finanzas Públicas.
- Ley de Participación y Control Social.
- PDOT – GADPSJ 2011-2020
- Estadísticas del INEC, MAGAP.
- Información planimetría del IGM.
- SENPLADES: Lineamientos para la planificación del Desarrollo y Ordenamiento Territorial

### METODOLOGÍA

Si bien en líneas anteriores se describe el proceso metodológico general seguido en la zona rural del cantón Colimes, en la parroquia San Jacinto se dieron algunos eventos que definen la construcción del PDOT parroquial.

- Participación directa de la mayoría de la población en la construcción del Plan de Desarrollo Parroquial.
- Participación directa de los grupos poblacionales tradicionalmente excluidos.
- Unidad de información y análisis territorial es la familia, el líder local y la asamblea comunitaria.
- Levantamiento de información en base a mesas temáticas de trabajo.
- Generación de un proceso de capacitación ciudadana y de gobierno para el fortalecimiento de la gestión de la información como forma de propiciar el control social.
- Propicia la gestión de la información territorial.
- Plan de Desarrollo Parroquial sustentado en Planes de Desarrollo Comunitarios.



- Participación Comunitaria

Momento metodológico fundamental para la consecución de información primaria relevante, lo cual permite conocer el territorio como un conglomerado de familias como unidad social.

Para este propósito se siguió los siguientes momentos:

- Planificación de proceso participativo.
- Socialización y divulgación de proceso de participación.
- Talleres temáticos participativos.
- Construcción participativa de la información comunitaria.
- Zonificación territorial.
- Evaluación de la información parroquial.
- Ordenamiento y Tabulación de datos.
- Análisis de información.
- Reportes comunitarios de información.
- Construcción participativa de Planes de Desarrollo Comunitarios

Con la obtención de información primaria territorial de la parroquia de San Jacinto se procedió a la conformación de equipos comunitarios con la finalidad de que construyan sus propios reportes basados en la información generada, todo esto mediante la utilización de formas alternativas de comunicación para facilitar el entendimiento de toda la población.

Con el conocimiento de las diferentes realidades comunitarias, en cada una de ellas procedieron a la construcción de sus propios Planes Comunitarios en donde reconocieron su problemática y priorizaron acciones que generen impacto social.

Estos insumos comunitarios sirvieron para la subsecuente construcción del Plan de Desarrollo Parroquial nacido y construido por los propios habitantes de San Jacinto.



## **INTERCAMBIO DE INFORMACIÓN**

Durante el proceso y con mayor frecuencia una vez construido el Plan de Desarrollo de San Jacinto, el equipo técnico fue recabando información Territorial en las diferentes etapas del proceso de actualización del PDOT.

En este contexto paulatinamente se fue validando y respetando la información proveída por el Gobierno Parroquial y la comunidad; así como, la información derivada del censo de población y vivienda, agropecuarios y de empleabilidad del INEC; para la realización de la parte diagnóstica del PDOT.

## **CONSTRUCCIÓN DE PLAN DE DESARROLLO Y ORDENAMIENTO TERRITORIAL**

Con todos los insumos proveídos por el Gobierno Parroquial y sumados a aquellos conseguidos por el equipo técnico, este último procedió a estructurar el documento definitivo del Plan de Desarrollo y Ordenamiento Territorial de la Parroquial.

Se debe mencionar que existieron varios momentos en los cuales se analizó, discutió y consensuó información para la posterior redacción la misma que fue objeto de revisiones por técnicos, vocales y miembros del Consejo de Planificación parroquial obteniéndose el presente documento definitivo.

## **PROCESO DE FORMULACIÓN Y CONTENIDO DEL PLAN DE DESARROLLO Y ORDENAMIENTO TERRITORIAL**

La formulación del Plan de Desarrollo contiene los siguientes componentes, tal como lo indica los requisitos mínimos en las leyes pertinentes:



### **Preparatoria:**

En la fase preparatoria se presentó una propuesta de cronograma de actividades aprobada por la Junta Parroquial sin observación alguna, y posteriormente se desarrolló los talleres participativos temáticos y se conformó el Consejo de Planificación Parroquial, el mismo que ha venido siendo parte de toda la formulación del Plan de Desarrollo.

### **Diagnóstico:**

Para realizar el diagnóstico en la parroquia San Jacinto, se ejecutó un análisis por medio de seis componentes, siendo estos: Biofísico, Sociocultural, Económico, Asentamientos Humanos, Movilidad y Conectividad, y Político-Institucional; este proceso participativo se lo efectuó incorporando al trabajo perfiles multidisciplinarios en las variables cualitativas, y un equipo humano especializado, encargado de validar y apoyar al proceso con criterios técnicos en cuanto al acopio de los datos cuantitativos.

### **Propuesta:**

En esta fase se construye la visión, objetivos estratégicos de desarrollo, Competencias, PNBV, Prioridad Nacional, lineamientos y metas.

### **Modelo de Gestión:**

El sistema político institucional nos orienta respecto del modelo de gestión; el cual implica la activación de las comisiones, el control social y la rendición de cuentas.

Para la implementación del Plan de Desarrollo de la Parroquia San Jacinto en el año 2015 se entrega lo siguiente:

- Programación
- Diagnostico por componentes
- Banco de proyectos y



- Costeo para el Plan Operativo Anual (POA), este último como un plus adicional para facilitar y concretar el aterrizaje del Plan.

**CONSULTORIA ACTUALIZACIÓN DEL PDOT – GADPSJ**

**DIAGNÓSTICO INTEGRADO**



## 1. INTRODUCCIÓN

El diagnóstico integrado o de síntesis es una interpretación del sistema territorial, considerandos u evolución histórica y de las tendencias observables hacia el futuro bajo el supuesto que no se actúe; con esta síntesis se pretende integrar y expresar de forma resumida los diagnósticos elaborados para cada subsistema, destacando sus interconexiones. Se trata de plasmar en un esquema de conjunto como es el sistema territorial, como funciona, que problemas le afectan, que recursos y potencialidades tiene y que limitaciones o condiciones operan sobre él.

Partiendo de este concepto, el diagnóstico integrado contiene los siguientes componentes:

Modelo territorial actual, que es una imagen del sistema territorial representado sobre un mapa en el que se muestra de forma sintética y simplificada las relaciones entre cada uno de los componentes de planificación del territorio, la población, las infraestructuras, la estructura y el funcionamiento del territorio.

- Síntesis del diagnóstico de problemas.
- Síntesis del diagnóstico de potencialidades.
- Análisis de competitividad y comparabilidad.

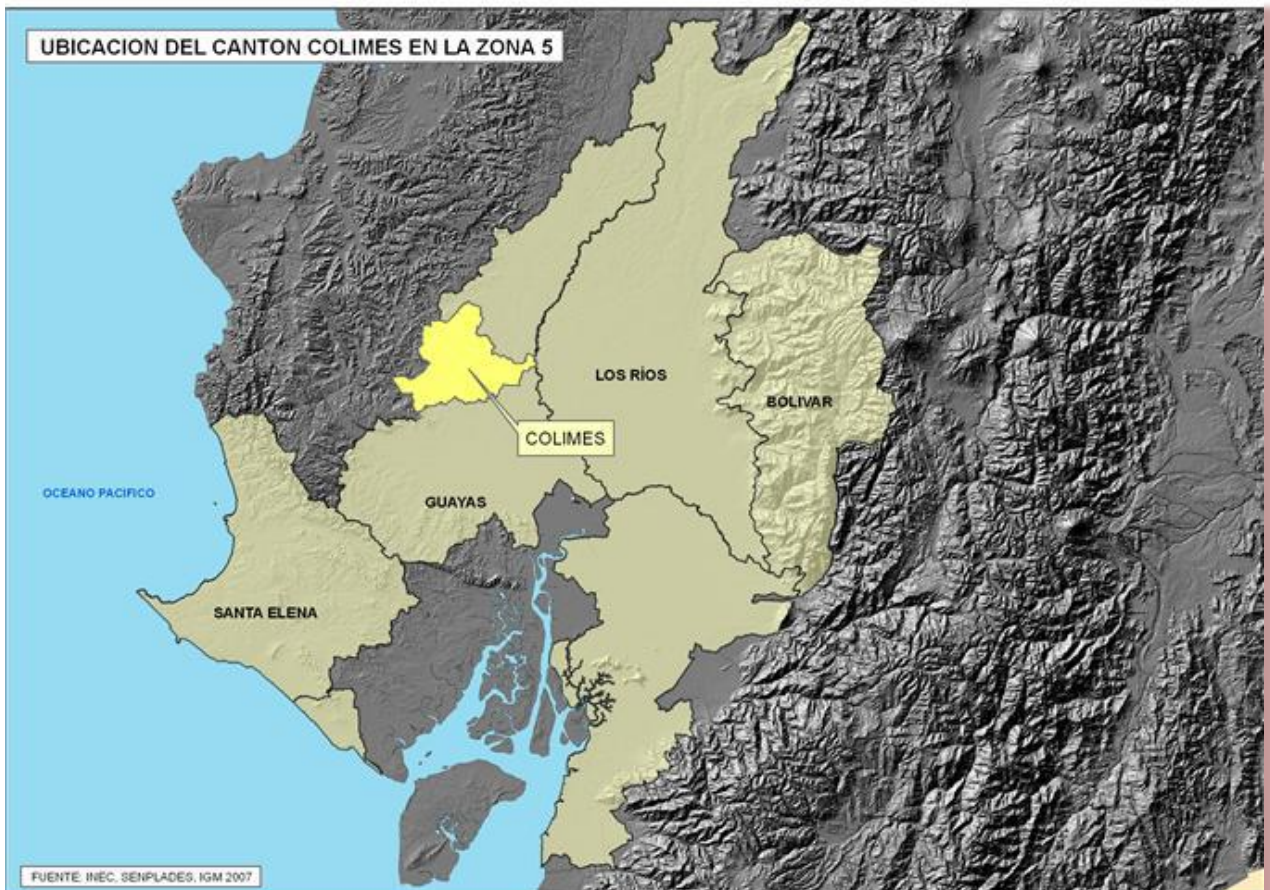
El diagnóstico integrado o de síntesis se ha construido en base a los diagnósticos sectoriales por subsistemas, en estos diagnósticos sectoriales se ha recogido información de diferentes fuentes tanto cartográfica como alfa numérica, las fuentes de datos de población y vivienda han sido el Censo de Población y Vivienda realizado por el INEC en el año 2010 y los talleres comunitarios participativos por componentes, realizado por la Consultora Social Soc. Dianira Alvarado Hernández; consultora contratada por la Junta Parroquial de San Jacinto.



## 1.1. MODELO TERRITORIAL ACTUAL

### 1.1.1. GENERALIDADES

La parroquia de San Jacinto se creó el 3 de julio del 2003, según Ordenanza N°. 0131; publicada en el R.O. N°. 117 en la jurisdicción del cantón Colimes, en el poblado del mismo nombre y formando parte de los siguientes recintos: Centinela, Las Balsas, Las Colembas, La Virtud, Bellavista, La Alegría, San Eduardo y Boquerón; posteriormente se anexa al ámbito de la parroquia, los Recintos de: San Antonio, Potrerito, Cerro Alto, Cadeal, Las Muras, London, Chorrillo, Mezada de Abajo, Mezada de Arriba, Quintero y Guasmal.



Mapa 1. Fuente: [http://app.sni.gob.ec/sni-link/sni/Portal%20SNI%202014/FICHAS%20F/0905\\_COLIMES\\_GUAYAS.pdf](http://app.sni.gob.ec/sni-link/sni/Portal%20SNI%202014/FICHAS%20F/0905_COLIMES_GUAYAS.pdf)

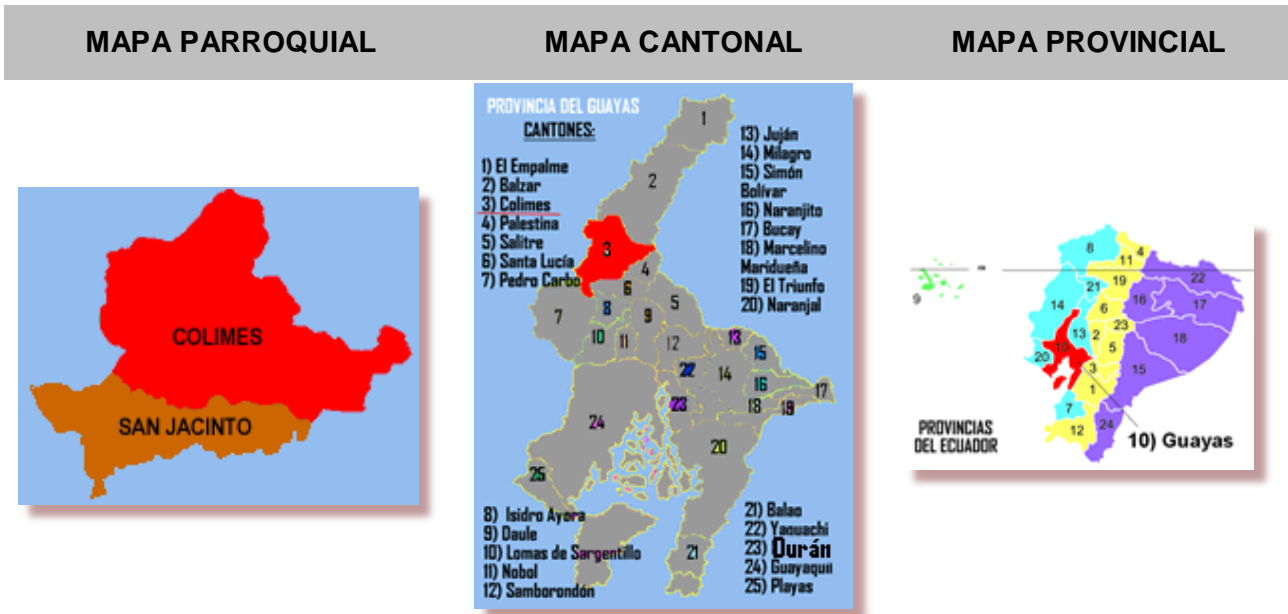




En aquella época, se delimitaron los siguientes linderos:

AL NORTE: Dentro de un punto de la carretera de verano, que va desde Colimes a Potrerillo, cuyas coordenadas geográficas 1°35'36" de latitud Sur y 80° 05'53" de longitud Occidental, sigue éste la carretera de verano en dirección Noreste, hasta llegar a la intersección con la otra carretera que viene de Boquerón, en punto de coordenadas geográficas 1°34'25" de latitud Sur y 8°04'20" de latitud Occidental. De este punto, toma la carretera como límite en dirección Sureste, hasta otro de las coordenadas geográficas 1°35'0", latitud Sur y 80° 04'53" de latitud Occidental. Desde esta posición sigue el paralelo geográfico 1°35' hacia el Este hasta llegar al río Daule, cuyo margen occidental se constituye aguas abajo en el límite Este.

AL ESTE: El lindero Oriental, se inicia en el punto en que cae sobre el margen Occidental del río Daule, en el lindero Norte. Sigue todo el curso del río Daule, aguas abajo hasta llegar a la afluencia o desembocadura del estero El Mate.



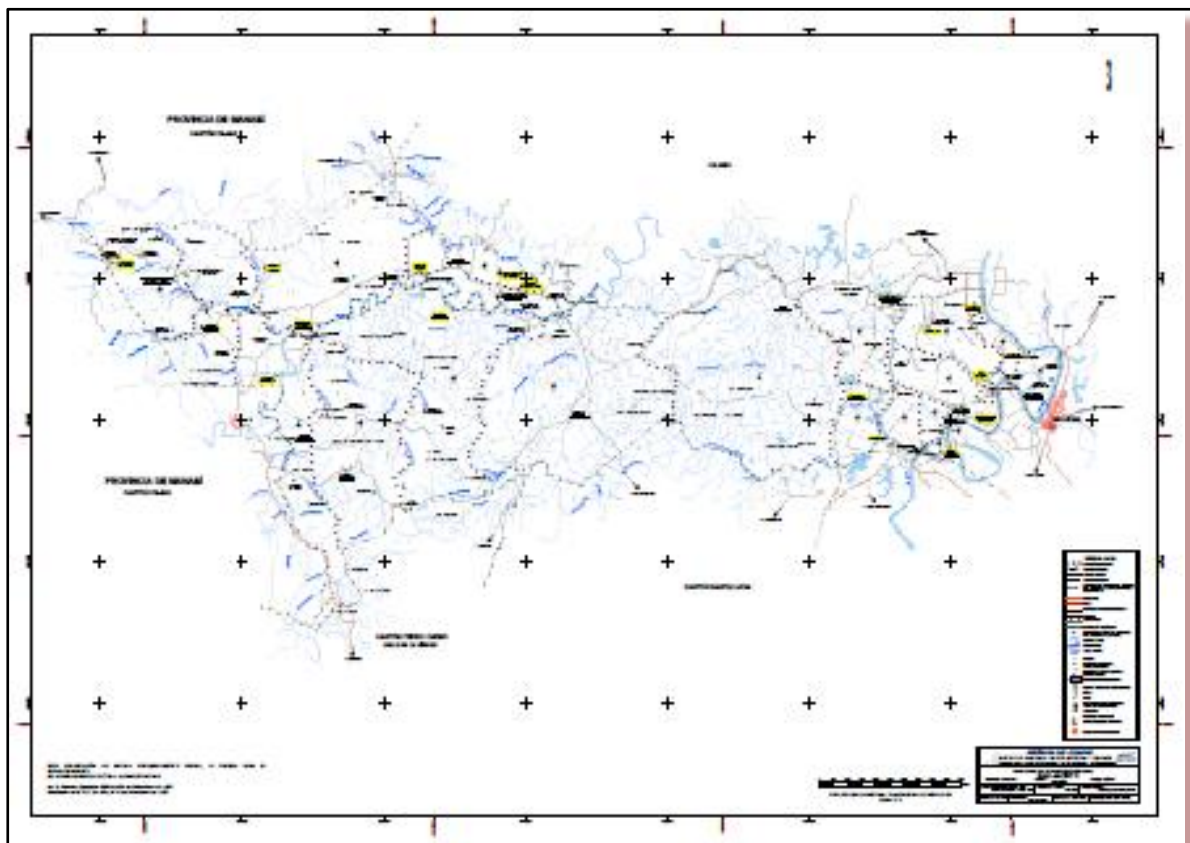
Mapa2. FUENTE: <http://redatam.inec.gob.ec/cgibin/RpWebEngine.exe/PortalAction?&MODE=MAIN&BASE=CPV2010&MAIN=WebServerMain.inl>



POR EL SUR: Toma el curso del estero El Mate, aguas arriba, desde su afluencia en el río Daule hasta su nacimiento en un punto de coordenadas 1°37'26" de longitud Sur y, 80°05'53" de latitud Occidental.

AL OESTE: Del punto anterior en que termina el lindero Sur toma una alineación en dirección Norte geográfico, hasta llegar a la carretera de Colimes a Petrillo, en el punto de coordenadas geográficas 1°35'36" latitud Sur y 80°05'53" longitud Occidental, en que se inició el lindero Norte.

El GAD Municipal de Colimes, con fecha 20 de diciembre del 2002, expide la Ordenanza modificatoria de la creación de la parroquia de San Jacinto.



Mapa 3. Parroquia de San Jacinto. Mapa Censal. FUENTE: INEC.



AL NORTE: Del punto N°. 1 de coordenadas geográficas 1°33'58" de latitud Sur 80°16'56" de longitud Occidental, ubicado en el curso del río San Agustín, conocido también con el nombre de Las Muras, a la misma latitud geográfica de la loma sin nombre de cota 200 mts; el paralelo geográfico al Este, hasta la cima de la loma indicada, en el punto N°. 2 de coordenadas geográficas 1°33'58" de latitud Sur y 80°16'04" de longitud Occidental; de dicho punto, la línea de cumbre de la cordillera Safando, que separa las cuencas hidrográficas de los ríos Sota al Norte y San Agustín o Las Muras, al Sur hasta alcanzar las nacientes del estero London, en el punto N° 3 de coordenadas geográficas 1°33'47" de latitud Sur y 80°14'39" de longitud Occidental; de dichas nacientes, el curso del estero London, aguas abajo, hasta el punto N°. 4 de coordenadas geográficas 1°34'14" de latitud Sur y 80° 14'01" de longitud Occidental ubicado a la misma latitud geográfica del cerro Safando; de este punto, el paralelo geográfico al Este hasta alcanzar la cumbre del cerro Safando, en el punto N°. 5 de coordenadas geográficas 1°34'14" de latitud Sur y 80°12'48" de longitud Occidental; de dicha cumbre, una alineación al Noreste, hasta la afluencia del estero Canoso, en el río Lazcano, en el punto N°. 6 de coordenadas geográficas 1°32'53" de latitud Sur y 80°11'25" de longitud Occidental; de dicho punto, el curso del río Lazcano, aguas abajo, hasta su afluencia en el río Colimes o Paján, en el punto N°. 7 de esta afluencia, el curso del río Colimes, aguas abajo, hasta la afluencia del estero El Triunfo, en el punto N°. 8 de coordenadas geográficas 1°35'10" de latitud Sur y 80°07'23" de longitud Occidental; de esta afluencia, el curso del estero El Triunfo, aguas arriba, hasta el punto N°. 9 de coordenadas geográficas 1°35'24" de latitud Sur y 80°07'26" de longitud Occidental, ubicado a la misma latitud geográfica de la afluencia del estero Cerro Alto, en el estero Colorado, de este punto, el paralelo geográfico al Este hasta la afluencia del estero Cerro Alto, en el estero Colorado, en el punto N°. 10 de coordenadas geográficas 1°35'24" de latitud Sur y 80°06'56" de longitud Occidental; de este punto el curso del estero Cerro Alto, aguas arriba, hasta sus orígenes ubicado, en el camino de verano Sur que conduce al recinto Guabito, en el punto N°. 11 de coordenadas geográficas 1°35'27" de latitud Sur y 80°5'54" de longitud Occidental; de este punto, el camino de verano señalado al Sur Este hasta empalmar con el carretero Potreritos-Colimes, en el punto N°. 12 de coordenadas geográficas 1°35'29" de latitud Sur y 80°5'43" de longitud Occidental de dicho empalme, el último carretero indicado, en dirección a la ciudad de Colimes, hasta empalmar con el camino de ingreso al recinto Las Colembas, en el punto N°. 13 de coordenadas geográficas 1°34'24" de latitud Sur y 80°04'22" de



longitud Occidental; de este empalme, el camino de ingreso indicado, en dirección al recinto Las Colembas, hasta empalmar con el camino que conduce al recinto Balsas (El Limón), en el punto N°. 14 de coordenadas geográficas 1°35'15" de latitud Sur y 80°03'27" de longitud Occidental; de este empalme, el camino que conduce al Recinto Balsas (El Limón), en dirección Noreste hasta empalmar con el camino que conduce al recinto Lomas de Colimes, en el punto N°. 15 de coordenadas geográficas 1°35'06" de latitud Sur y 80°02'07" de longitud Occidental; de dicho empalme una alineación al Sureste, hasta la Y que forman los caminos que conducen a los recintos Lomas de Colimes. La Palma y La Alegría, en el punto N°. 16 de coordenadas geográficas 1°35'11" de latitud Sur y 80°00'58" de longitud Occidental; de este punto, el carretero que conduce al recinto La Palma, hasta su unión con el río Daule, en el punto N°. 17 de coordenadas geográficas 1°35'00" de latitud Sur y 80°00'00" de longitud Occidental.

AL ESTE: Del punto N°. 17 de coordenadas geográficas 1°35'00" de latitud Sur y 80°00'00" de longitud Occidental; el curso del río Daule aguas abajo, hasta la afluencia del estero El Mate, en el punto N°. 18.

AL SUR: Del punto N°. 18 el curso del estero El Mate, aguas arriba hasta la confluencia de sus esteros formadores Oriental y Occidental, en el punto N°. 19 de coordenadas geográficas 1°37'26" de latitud Sur y 80°05'53" de longitud Occidental; de este punto, una alineación al Sureste hasta la afluencia del estero Potreritos en el estero Bufay, en el punto N°. 20 de coordenadas geográficas 1°38'37" de latitud Sur y 80°07'30" de longitud Occidental; de esta afluencia el curso del estero Bufay, aguas arriba, hasta la afluencia del estero Grande; de esta afluencia, el curso del estero Grande, aguas arriba, hasta la afluencia del estero N°. 1, en el punto N°. 21 de coordenadas geográficas 1°38'47" de latitud Sur y 80°09'03" de longitud Occidental; de dicha afluencia, el curso del estero N°. 1, aguas arriba, hasta sus orígenes, en el punto N°. 22 de este punto continúa, por la línea de cumbre, que pasa por los orígenes de los esteros: Mocoral. El Tigre, Cerros: sin nombre de cota 205 mts. de La Cruz de cota 232 mts, hasta alcanzar las nacientes del estero de Las Iguanas, en el punto N°. 23 de coordenadas geográficas 1°41'15" de latitud Sur y 80°12'35" de longitud Occidental.



AL OESTE: Del punto N°. 23 el curso del estero Las Iguanas, aguas abajo, hasta su afluencia en el río Paján, en el punto N° 24 de coordenadas geográficas 1°37'40" de latitud Sur y 80°13'21" de longitud Occidental; de dicha afluencia, el curso del río Paján, aguas abajo, hasta el punto N°. 25 de coordenadas geográficas 1°36'48" de latitud Sur, 80°13'7" de longitud Occidental, ubicado a la misma latitud geográfica de la loma Sube si Puedes; de este punto el paralelo geográfico al Oeste hasta la cima de la loma Sube si Puedes en el punto N°. 26 de coordenadas geográficas 1°36'48" de latitud Sur y 80°15'10" de longitud Occidental; de dicha cima, una alineación al Noreste hasta la afluencia del estero Congo en el estero Quintero, en el punto N°. 27 de coordenadas geográficas 1°35'59" de latitud Sur y 80°15'36" longitud Occidental, de esta afluencia, una alineación al Noreste hasta la afluencia del estero N°. 4 en el río San Agustín, conocido también con el nombre de Las Muras, en el punto N°. 28 de coordenadas geográficas 1°34'32" de latitud Sur y 80°16'36" de longitud Occidental; de esta afluencia, el curso del río San Agustín, aguas arriba, hasta el punto N°. 1 de coordenadas geográficas 1°33'58" de latitud Sur y 80° 16'56" de longitud Occidental, ubicado a la misma latitud geográfica de la loma sin nombre de cota 200 mts.

De existir divergencias entre las coordenadas geográficas señaladas y la ubicación de las unidades de linderación de las cuales se da esta referencia, prevalecerán estas últimas, salvo el caso en que la unidad de linderación sea la coordenada.

Cuentan moradores que "San Jacinto" en sus inicios era un recinto más de Colimes, conocido con el nombre "Los Palmares", sin embargo a raíz de un milagro este nombre cambió. Aproximadamente hace más dos décadas atrás una mujer oriunda de Manabí que se encontraba junto a sus dos hijas visitando familiares en la zona, durante esta visita tanto madre como hijas se bañaron en aguas del río Daule (afluente que se encuentra al pie de la zona), una de las niñas fue atrapada por un remolino de agua, este la sumergió sin que exista la probabilidad de poderla ayudar, en ese momento la mujer devota de "San Jacinto" lo invoca, al cabo de unos segundos la niña salió flotando del fondo del remolino y la madre alcanzo a cogerla y la salvo, a raíz de este suceso los moradores decidieron el cambio del nombre a "San Jacinto".



El acceso a la cabecera parroquial, se lo realiza desde la cabecera cantonal de Colimes por la vía Lomas de Colimes-San Jacinto o también se puede ingresar por Palestina, a la altura del edificio de telefonía de la zona se debe tomar el camino que se encuentra a mano izquierda, a ésta localidad se accede por medio de tricimotos o movilización propia, se ingresa aproximadamente unos 15 minutos hacia la Cabecera Parroquial. Antes de llegar a la Parroquia los vehículos deben cruzar el río Daule por medio de Gabarra la cual tiene un costo de \$2USD, valor que es cobrado al salir de la Parroquia.



**Foto 1.** Tricimotos de San Jacinto. **FUENTE:** PDOT 2011. facilitado por GADPS.I



**Foto 2.** Gabarra san Jacinto. **FUENTE:** PDOT 2011. facilitado por GADPS.I

En la cabecera parroquial se encuentra la Pre Cooperativa de taxi moto “9 de Diciembre” la cual lleva un año en funcionamiento. Cuentan con 17 unidades que circulan en lo largo de la parroquia pero hay varios sectores en zona alta que no logran cubrir sobre todo los que están más cerca de la frontera con Manabí. El promedio mensual de ingreso es de \$220 dólares por persona. Hasta el momento no se ha registrado ningún accidente con los vehículos de la asociación, tampoco han tenido grandes dificultades. El costo del servicio varía dependiendo de la ubicación del recinto, este costo puede ser desde \$0,50 centavos de dólar hasta \$1,00 e incluso más. Las necesidades que tiene este servicio tanto como para los empleados como para los usuarios de los transportes es mejorar la carretera, mejorar las unidades, además de la construcción de un techo para guardar las motos, debido al sol se estropean y los empleados sufren el calor del sol.



Las cooperativas de buses que tienen como destino este cantón son: Rutas Colimeñas, Balzareñas, Empalmeñas, Vinceñas, Sucre, FIFA, el viaje dura hora y media desde Guayaquil.

San Jacinto es una próspera parroquia del cantón colimes, eminentemente agrícola. El principal producto que se cultiva es el arroz, le siguen el cacao, café, tabaco, banano, fréjoles y gran variedad de frutas tropicales como maracuyá, naranjas, mandarinas, papayas y otras. Por lo que la mayoría de la población se dedica a la actividad agrícola. En la Parroquia existen grandes zonas dedicadas a la crianza de ganado vacuno, porcino y aves de corral.

La historia de San Jacinto, está íntimamente relacionada en la agricultura, existe una marcada diferencia con respecto a niveles de ingresos, productividad, acceso a servicios básicos, redistribución de recursos, acceso a bienestar.

La cabecera parroquial porcentualmente carece de calles y avenidas de primer orden, centros de distracción y paseos familiares, carece de centros deportivos, los servicios básicos son casi nulos, consume agua no técnicamente potabilizada, existe una población joven muy elevada que carece de centros deportivos en donde realizar sus prácticas. El sector de la tercera edad e infantil no es atendido oportuna y debidamente por los organismos pertinentes; existe una alta población de personas con discapacidades y de escasos recursos, lo que no les permite realizar sus tratamientos en centros especializados existentes en otras ciudades del país, esto sumado a las carencias de política social por parte de los organismos especializados para cada caso, sumado a la inexistencia de la voluntad política y administrativa para aplicar programas tendentes a solucionar estos problemas, hacen que se profundicen; no existe un organismo que atienda el problema del elevado índice de embarazo adolescente, esto debido a la falta de políticas y programas de atención a la población, no cuenta con un relleno sanitario técnicamente construido, la deposición de desechos y sin clasificar se lo hace en un botadero a cielo abierto, lo cual contribuye a contaminar el medio ambiente: no existe promoción ni infraestructura para promocionar turísticamente a la parroquia, en sus diversos sitios naturales, históricos y culturales; la mayor parte de sus predios no cuentan con títulos de dominio.



Es alto el porcentaje de desnutrición y parasitosis por falta de agua potable; es alto porcentaje de población infantil enferma por la falta de letrización, falta de atención médica permanente, aumento significativo de maternidad infantil, falta de control de roedores, vectores y demás plagas y epidemias, alto porcentaje de sectores considerados vulnerables a inundaciones en épocas de lluvias por falta de alcantarillado pluvial, niveles de contaminación que afecta la salud de grupos vulnerables, deterioro del medio ambiente, contaminación de ríos y vertientes.

Es elevado el porcentaje de familias que no tienen acceso a una vivienda digna, falta de cultura tributaria, falta de creación de proyectos de ordenanzas, jóvenes y niños con mucho tiempo libre altos niveles de consumo de alcohol y drogas, poco valor a la unidad familiar.

Para solucionar las deficiencias anotadas, es necesario ejecutar el plan de trabajo que estoy esbozando, esto permitirá crear plazas de trabajo, dinamizar la economía, atraer la inversión pública y privada, atraer al turismo nacional, preparar para el futuro a nuestros niños y jóvenes, tanto intelectual, académica y deportivamente, aliviar en sus últimos días a nuestros ancianos, y tener identidad propia, que mis conciudadanos se sientan orgullosos de ser colimeños.

Según el último Censo de Población y Vivienda realizado por el INEC en el año 2010, la parroquia de San Jacinto tiene una población rural de 6.116 habitantes.





# **DIAGNÓSTICO POR COMPONENTES**



# COMPONENTE BIOFISICO



### **2.1.1. ANÁLISIS COMPONENTE BIOFÍSICO**

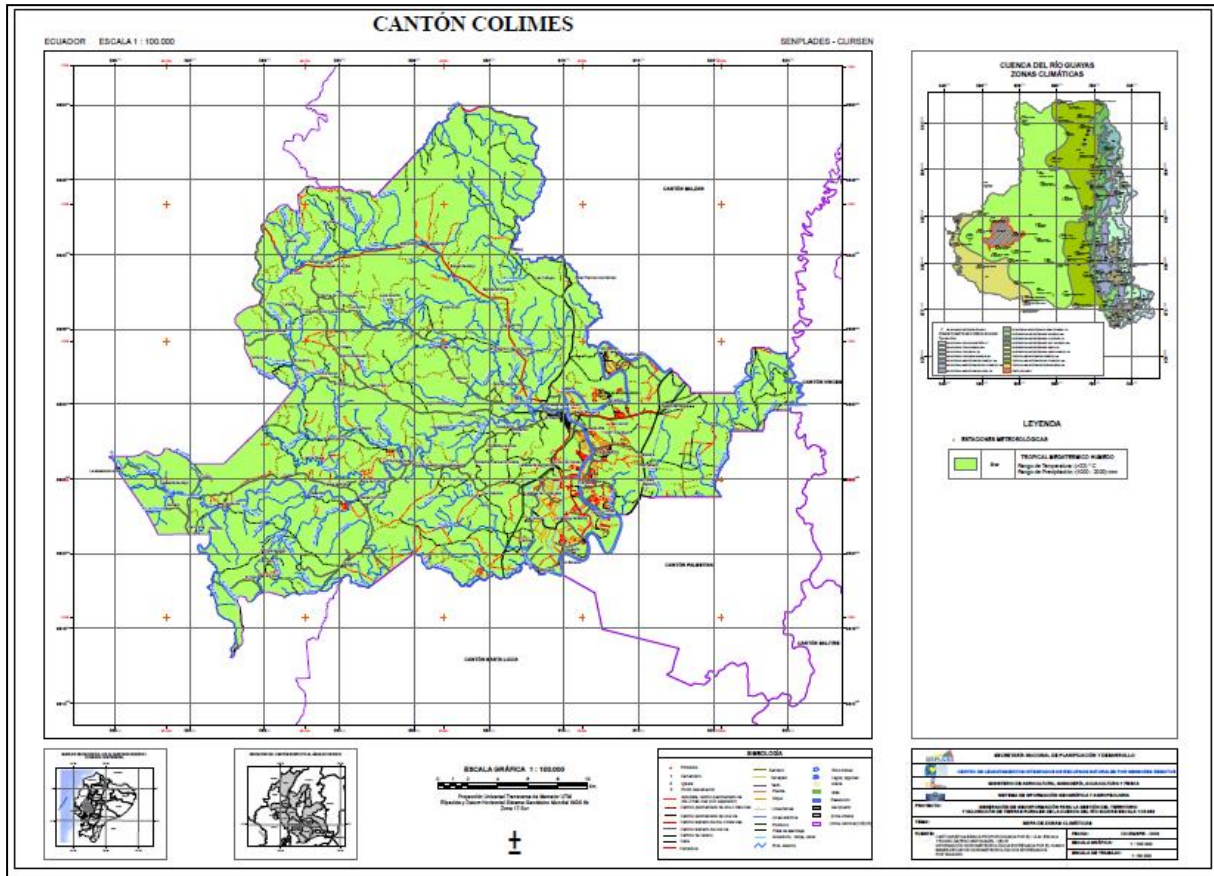
La información relacionada con el componente biofísico, de la Parroquia San Jacinto, expresado en siete variables (Clima, Agua, Relieve / suelos, Sub suelo / Recursos Naturales no Renovables, Cobertura natural vegetal, Uso de la tierra, Amenazas naturales); se recopiló a través de datos obtenidos de investigación bibliográfica del MAGAP, INEC, IGM y MIES, e información testimonial brindada por la comunidad en talleres participativos por componentes y diálogos comunitarios con la comunidad, tanto en la Zona Alta como en la Baja.

El estudio de este componente constituye la base para los planes de desarrollo y ordenamiento territorial, ya que corresponde al recurso natural sobre el cual se asienta la población y sus actividades. Se describirá y analizará la situación general de este componente en base a la siguiente información:

#### **2.1.1.a. Clima / Agua**

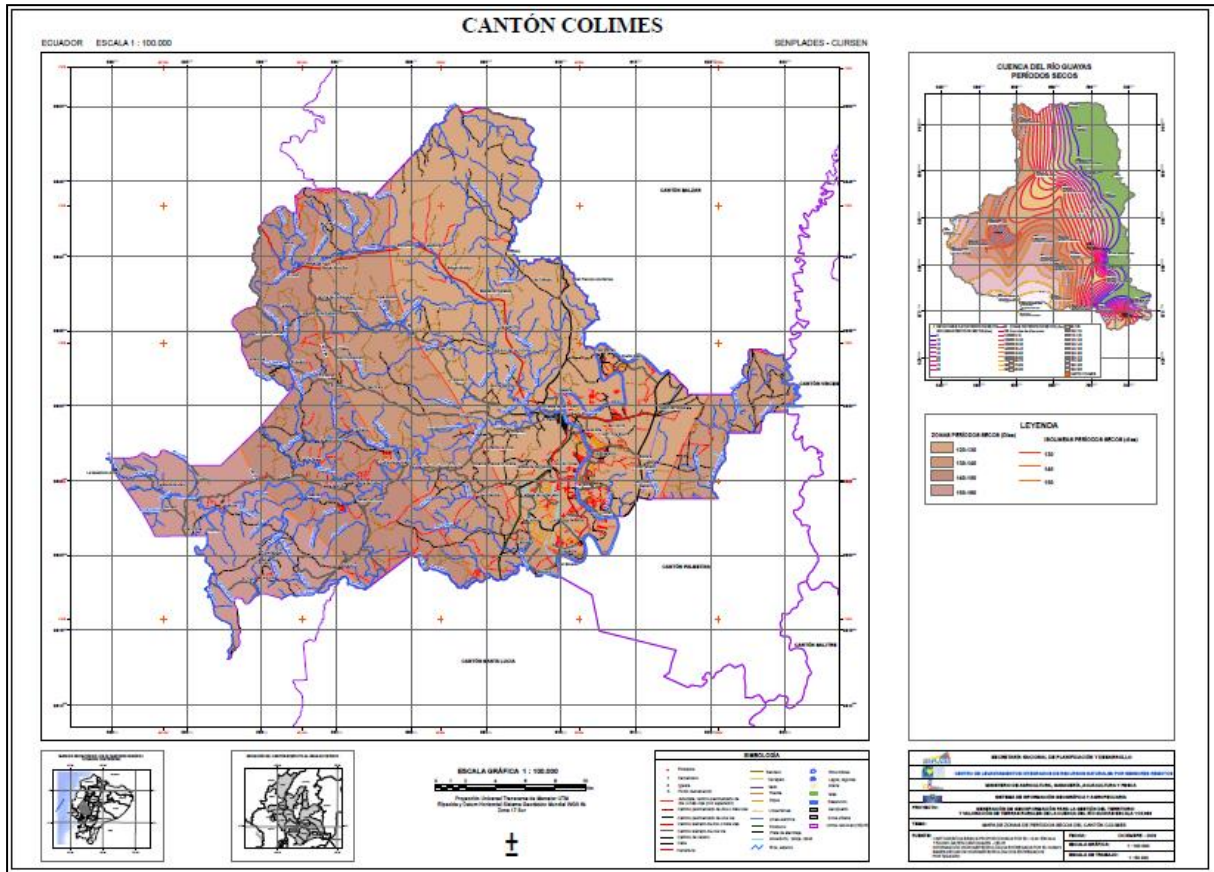
La distribución de las lluvias durante el año, en la parroquia de San Jacinto es relativa durante los meses de: Marzo y abril, con una capacidad hídrica fuerte. En los meses de Diciembre, Enero, Febrero, el aporte hídrico es Intermedio. De Junio a Diciembre, constituye la época más seca.

La Parroquia de San Jacinto consta de dos principales tipos de ecosistemas marcados por la presencia del Trasvase Daule-Peripa, existen dos zonas de abastecimiento de agua para riego, las cuales están ubicadas en la cabecera parroquial y en el recinto El Palmar.



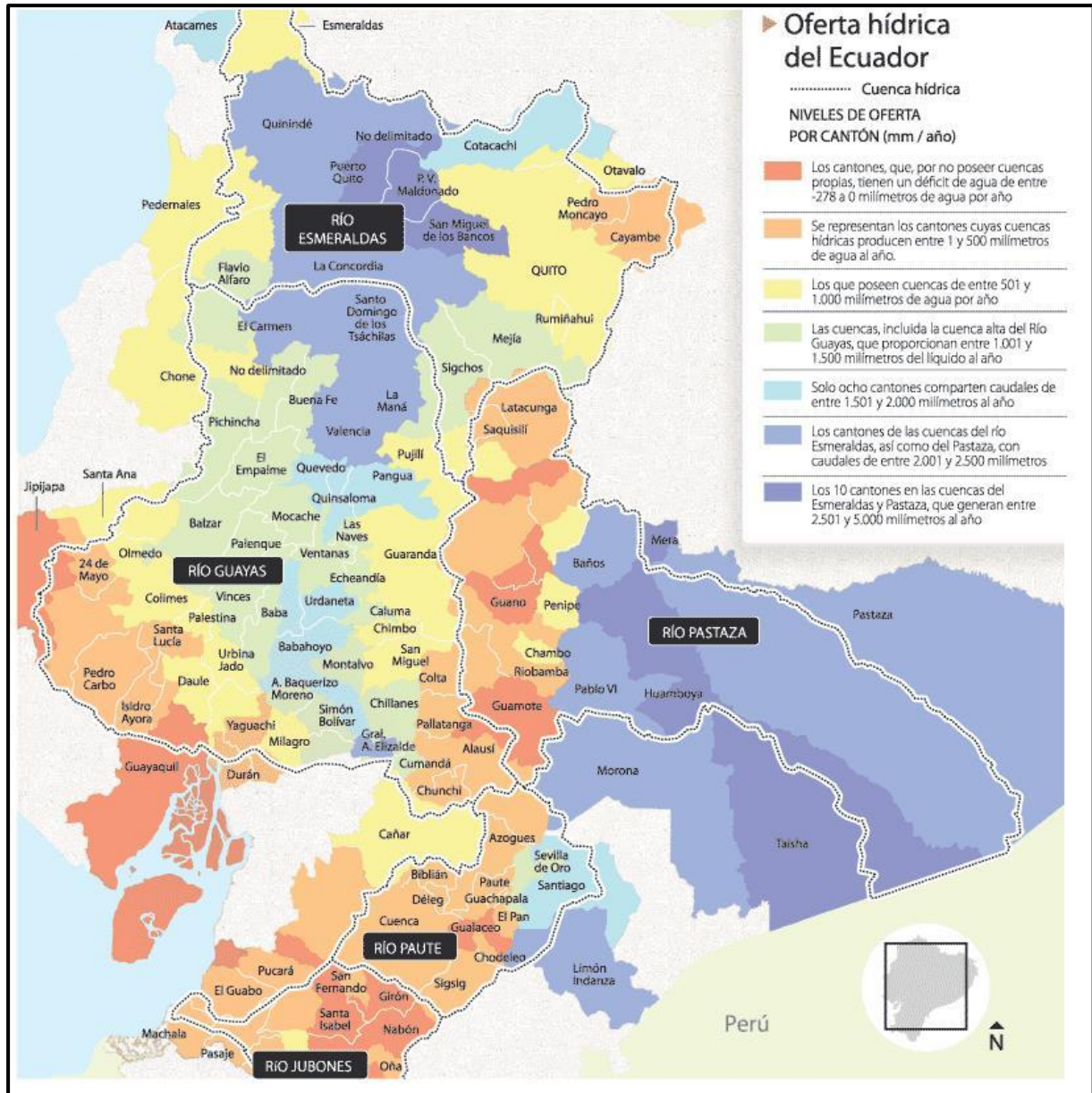
Mapa 4. Zonas climáticas de la Parroquia de San Jacinto, del cantón Colimes.

Al estudiar el sistema hídrico podemos constatar que el río Daule cruza todo el cantón Colimes y por ende la parroquia de San Jacinto. El río Pajan, conocido como río Colimes cruza por la zona alta cerca de los recintos Chorrillo, Muras, Cadeal, Cerro Alto y Pasaje. El río Pajan o Colimes, se encuentra en la zona limítrofe entre Manabí y San Jacinto. El río las Muras pasa por el recinto Las Muras y Cerro Alto. El río Lazcano, pasa por el recinto Boca de Caña. Igualmente en el sistema se encuentran algunos esteros que son conocidos por la comunidad Esteros London, Las Iguanas, Guasmal y El Pajjal.



Mapa 5. Zonas Periodos Secos en el cantón Colimes.

En la época Invernal, la parroquia de San Jacinto cuenta con disponibilidad de agua superficial y subterránea, toda vez que los recintos de Boquerón, Alegría, San Eduardo, San Jacinto, La Unión, La Virtud, La Palma, Etelvina y Bellavista, son comunidades cercanas al río Daule. Cerro Alto, Guasmal, Cadeal, La muras y Chorrillo, están cerca del Río Paján. Y, Centinela, en la época invernal, se beneficia del crecimiento del Estero del Pigio; Potrerito, Colembas, son cercanas al Estero del Colorado.

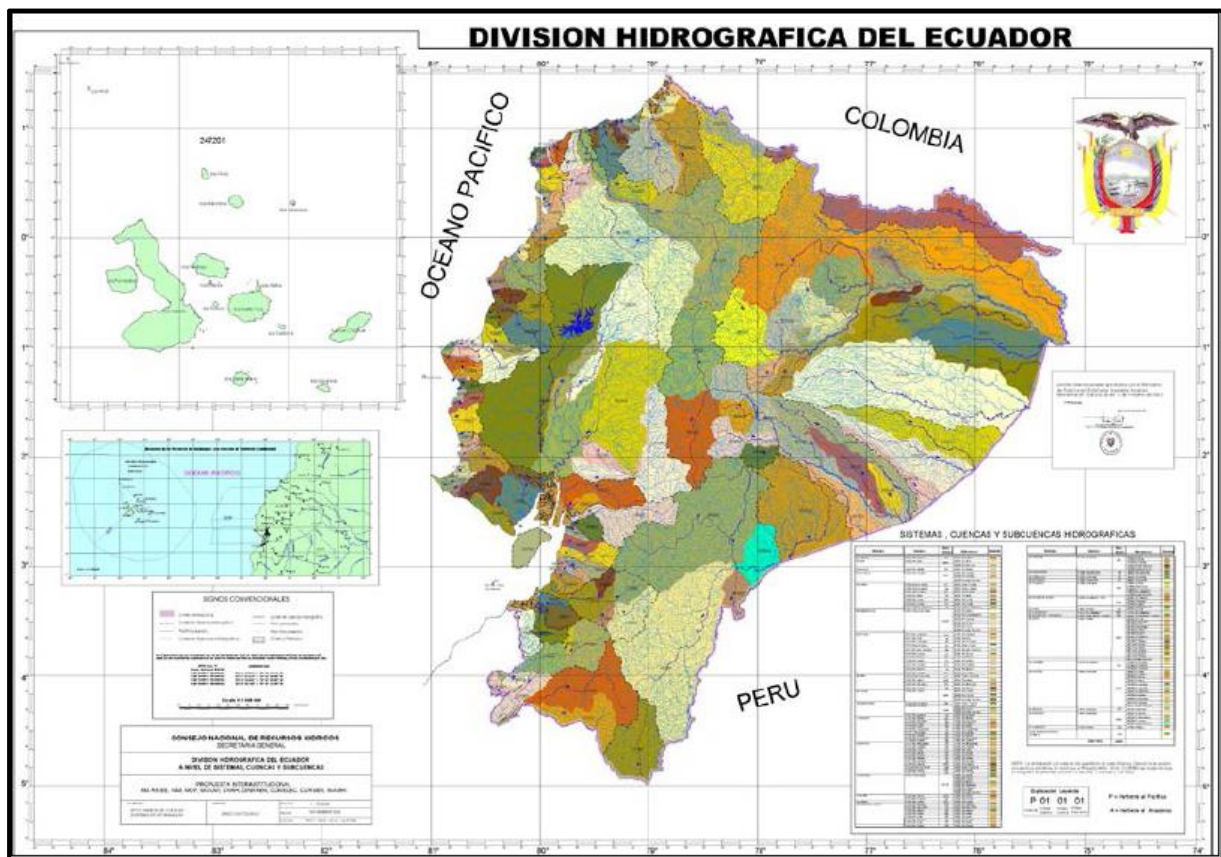


Mapa 6. Oferta hídrica en el Ecuador. Fuente SENAGUA.

San Antonio, Perpetua, La Balsa de los Parrales, Centinela, Boquerón, San Eduardo, La Alegría, La Palma, La virtud, San Jacinto, Lomas de Colimes, Bellavista tienen acceso al sistema de riego de San Jacinto.

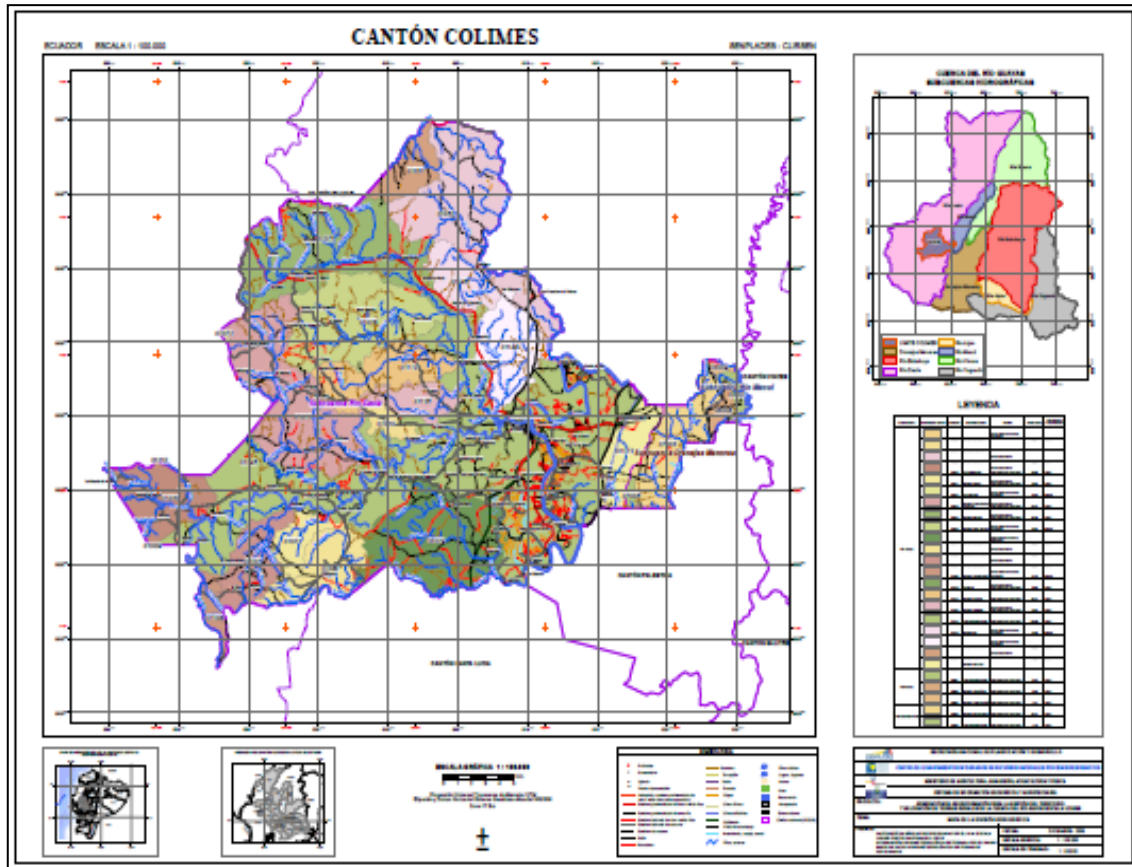


Se han identificado cuencas, subcuencas, microcuencas hidrográficas con serios problemas de degradación. Algunas fuentes hídricas se han secado; la prefectura, ha realizado inspecciones a los enrocados que se han construido inconclusamente o han sido mal levantados, se tomaron notas y no se ha dado solución.



Mapa 7. División hidrográfica del Ecuador. Fuente SENAGUA.

Esta situación ha creado una hondonada en un tramo del río frente a la cabecera parroquial, la cual a largo plazo puede llevarse un tramo de la población y sus viviendas; produciendo daños económicos y con riesgo de las vidas humanas. En el sector de Boquerón se está desbarrancando, por donde convergen los ríos Pigio y Daule.



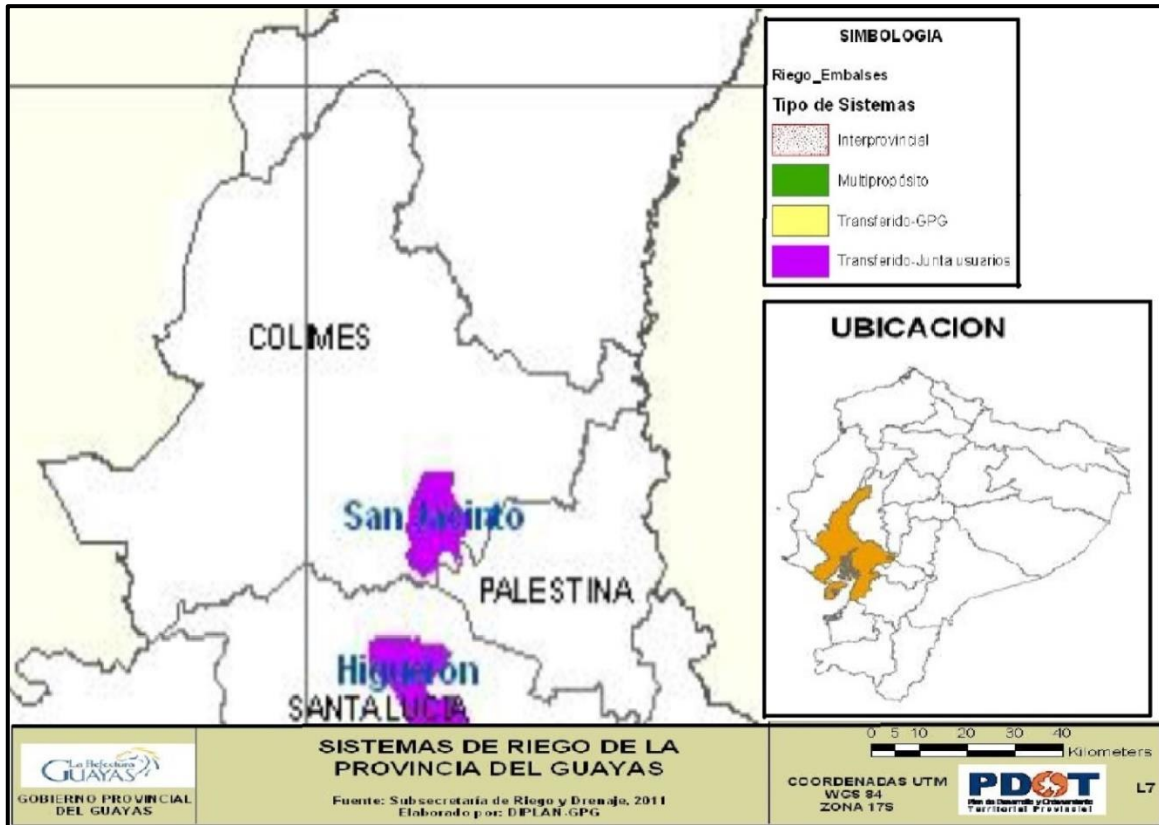
Mapa 8. Microcuencas del cantón Colimes.

En el cantón Colimes y específicamente en la parroquia de San Jacinto se cuenta con un sistema de riego público, el cual es administrado por la “Junta General de Usuarios de Riego y Drenaje de San Jacinto” JGURD-SJ.

SITUACION ACTUAL	SISTEMA DE RIEGO Y DRENAJE	SUPERFICIE DE RIEGO (ha)	SUBCUENCA	TOMA	Responsable
Transferido	San Jacinto	2.500 Has.	Río Daule	Bombeo	JGURD-SJ en cogestión con GPG

Tabla 1. Sistema de riego de la parroquia de San Jacinto. Fuente: PDOT Prefectura del Guayas.





Mapa 9. Sistema de riego de San Jacinto. Fuente: PDOT Prefectura del Guayas.

El Gobierno del Ecuador construyó el Sistema de riego y drenaje San Jacinto, entre los años 1985 - 1987, con el financiamiento del Banco Interamericano de Desarrollo (BID). Este sistema fue realizado para el desarrollo agrícola bajo riego (con control de inundaciones de 2.446 has. de cultivo de arroz), para lo cual se edificaron las siguientes estructuras hidráulicas y viales: 2 estaciones de bombeo, Canales de riego principales, secundarios y terciarios, y canal de drenaje y una estación de bombeo con caudal de drenaje de 7.50 m<sup>3</sup>/s. Las coordenadas U.T.M. WGS 84 de las estaciones de bombeo son las siguientes:

Estación de bombeo 1: 611,235 E, 9'825,517 N y una altitud de 33 msnm

Estación de bombeo 2: 611,719 E, 9'821,322 N y una altitud de 41 msnm



Este sistema beneficia aproximadamente a 2.360 personas repartidas en 472 familias, manejado por la Junta de Usuarios y con gestión compartida con el Gobierno Provincial del Guayas GPG; teniendo su sede en la cabecera parroquial.

Este sistema consta de 12.60 km de canales principales (de los cuales 9.07 km son revestidos), 15.00 km de canales secundarios (de los cuales 4.74 km son revestidos) y demás instalaciones tales como compuertas, derivadoras, alcantarillas, etc.

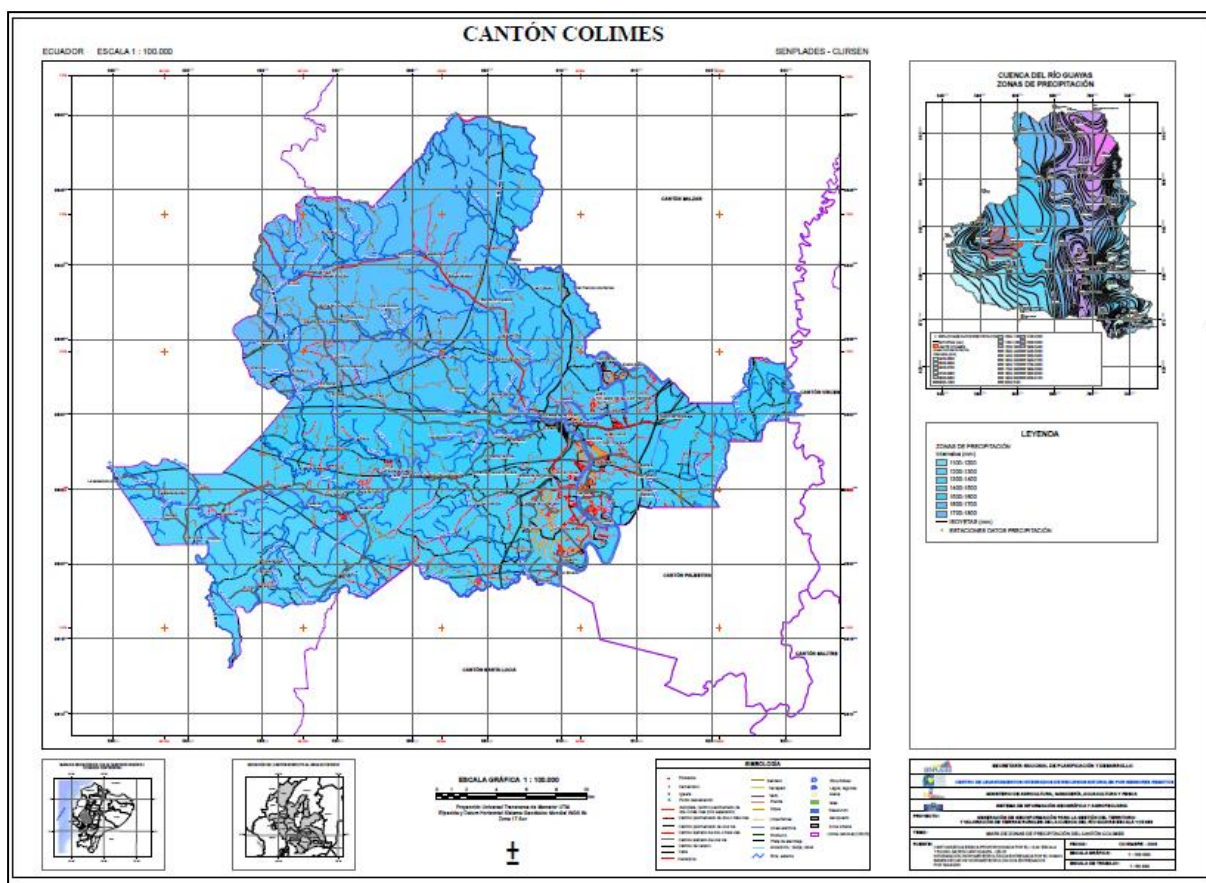
En la siguiente tabla se presentan las áreas cultivadas con riego, relacionadas con la superficie del cantón y de su área cultivada.

CANTON	SUPERFICIE TOTAL DEL CANTÓN (ha)	CULTIVOS CON RIEGO (ha)	% DEL ÁREA CULTIVADA	TOTAL AREA CULTIVADA	OTROS USOS (ha)
Colimes	75.254	10.264	39	26.503	48.750

Tabla 2. Áreas cultivadas con riego. Fuente: PDOT – Prefectura.

La zona Alta es la única parte de la parroquia que cuenta con un sistema de riego a nivel comunitario, esta es administrada por la Junta de Agua y abastece a los recintos más cercanos a la zona Baja. En la zona Alta, la forma que tienen los moradores para abastecerse de agua tanto para el consumo humano como para sus demás actividades cotidianas e incluso para mantener sus cultivos es por medio de los ríos o de albarradas que se forman en la época invernal. En esta zona predomina el bosque seco.

Sin embargo, los recintos de la zona alta y parte de la zona baja, entre los meses de junio a diciembre, padecen de falta de agua, no solo para consumo humano sino además para desarrollar la producción agrícola; y entre enero a marzo, aunque se inicia la etapa invernal, aún persiste el déficit de agua.

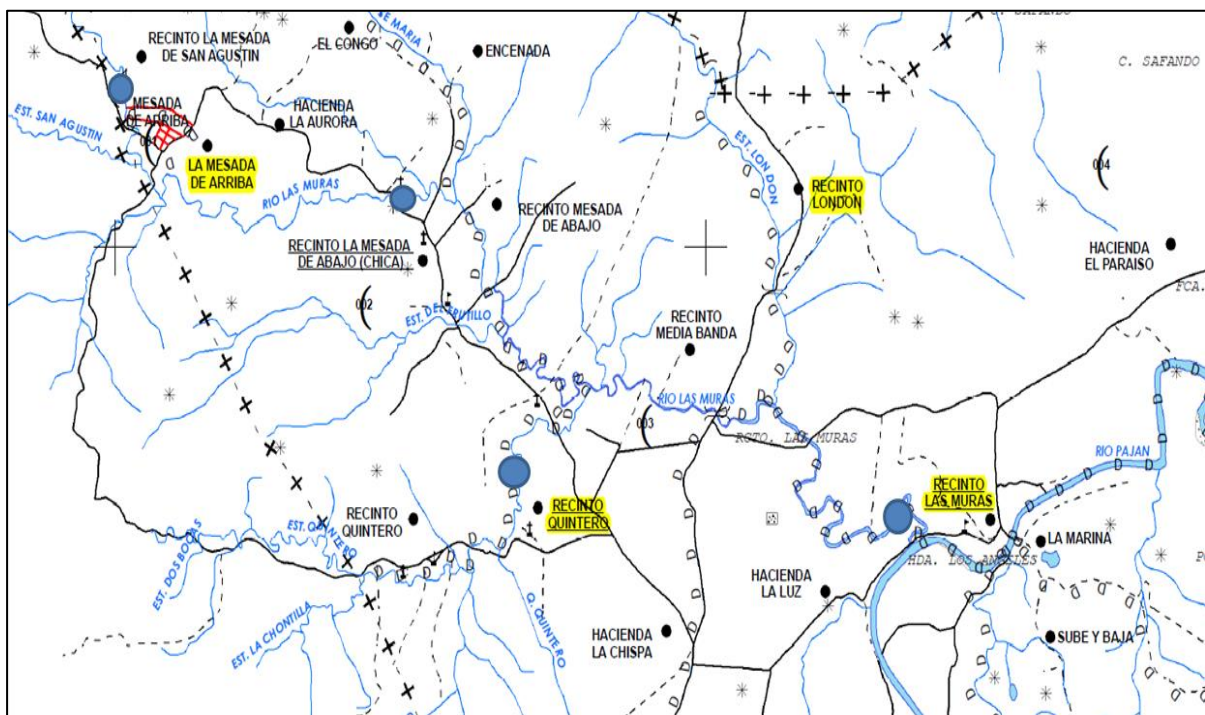


**Mapa 10.** Zona de precipitación pluvial en Colimes.

Por lo que, los dos últimos trimestres y el primer trimestre del año, son meses de crisis hídrica para la parroquia de San Jacinto, por la disponibilidad de agua, situación que se repite en todo el cantón Colimes. Los recintos de la parte alta, tales como Mocoral, El Tigre, El Encanto, etc., se encuentran sin acceso a fuente hídrica; por lo que las comunidades han planteado soluciones a este problema construyendo albardas y/o represamiento de los recursos hídricos que minimice el impacto social, económico y ambiental por la falta de agua.

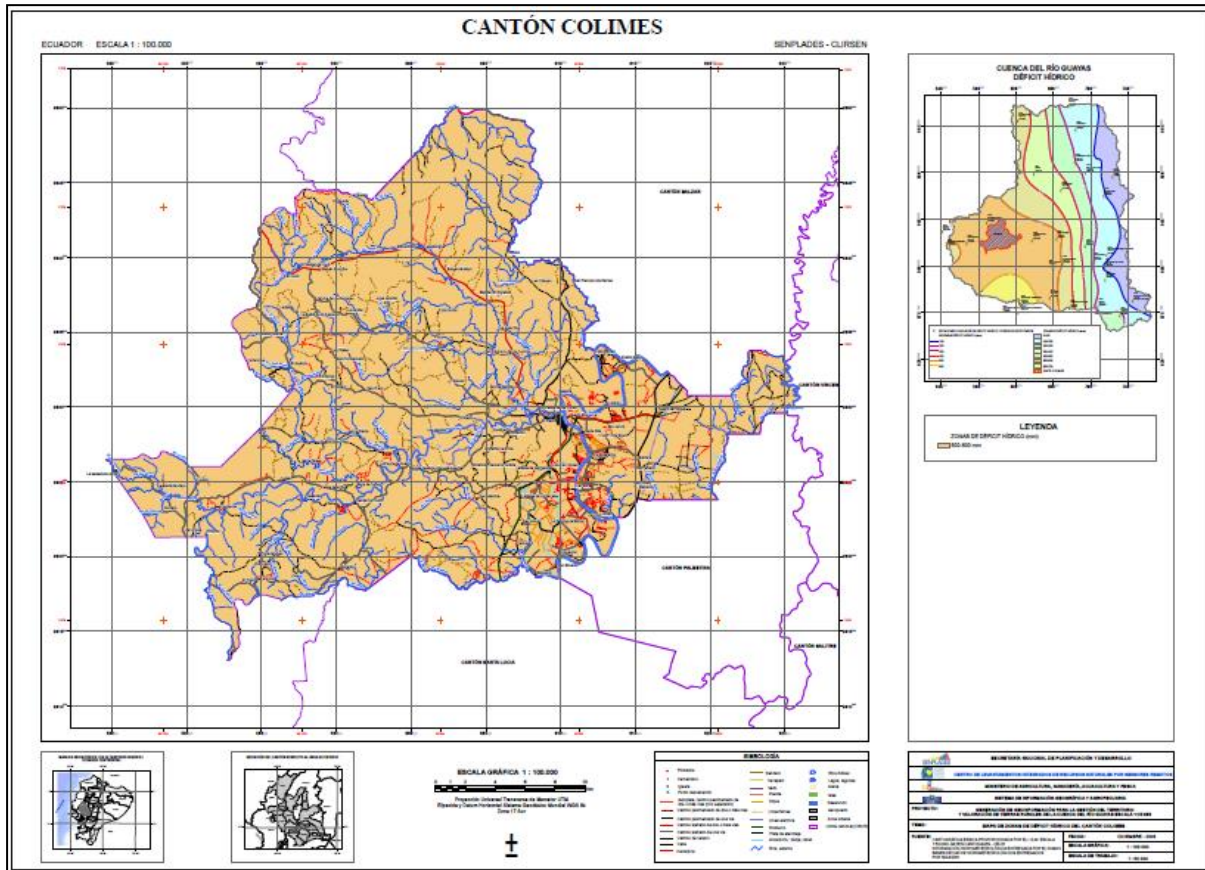
En el gráfico de arriba se observa la Solución 1 con el represamiento del río Las Guabas antes de la intersección del río Las Muras, en beneficio de la población asentada en el

recinto Mesada de Arriba y sus inmediaciones. Solución 2 Represamiento del río Las Muras, en beneficio de la población asentada en el recinto Mesada de Abajo y sus inmediaciones. Solución represamiento del Estero Quintero antes de la intersección con el río Las Muras, en beneficio de la población asentada en el recinto Quintero y comunidades aledañas. Solución 4 represamiento del río Las Muras antes de la intersección del río Pajan, en beneficio de la población asentada en el recinto Las Muras y comunidades aledañas.



Mapa 11. Solución propuesta por las comunidades: Construcción de Albarradas y represamiento parcial de ríos y esteros.

De otra parte, la calidad de los recursos hídricos que se distribuye por los sistemas de agua entubada presenta una alta carga de hierro, manganeso, nitratos y nitritos; situación que se presenta tanto en las zonas bajas y mayormente en las zonas altas, con la salvedad que en las zonas altas además existe alta saturación salina, alcalina o sódica, determinada por la presencia de sales solubles en la corteza que encapsula el manto acuífero almacenado dentro de la capa freática.



Mapa 12. Zonas de déficit hídrico.

La calidad del recurso hídrico también se determina por el Déficit hídrico que permite o no, ampliar la cobertura de agua de consumo humano y la que se destina para la producción agrícola. A esta situación se le suma el hecho que existen problemas de contaminación del recurso hídrico, por fumigación y basura lanzada a las fuentes de recursos hídricos.

Por lo expuesto, tres trimestre del año hay déficit hídrico y tan solo un trimestre es realmente útil para la producción agrícola. Se ha logrado identificar la existencia de cuencas, subcuencas, microcuencas hidrográficas con serios problemas de degradación por contaminación ambiental por uso de fungicidas y por mal manejo de los desechos sólidos y desperdicios humanos.



Situación que se agrava por la contaminación del agua por lechuginas licuados que enturbia el agua con una pelusa que produce picor en la piel y/o alergias; igualmente, se están produciendo desbarrancamientos de las laderas del río Daule, Paján y Pigio, por enrocados mal levantados o inconclusos. Respecto a la información climática, presenta los siguientes datos:

CLIMA														
Estación: <b>M171 CAMPOSANO #2</b>		Coordenada X: 566 612 m Coordenada Y: 9 823 937 m								Fiabilidad: 100 % Distancia al perfil: 15 736 m				
Clima del Suelo:		Régimen de Humedad						Régimen de Temperatura: Isohipertérmico						
Concepto	Periodo (años)	Ene	Feb	Mar	Abr	May	Jun	Jul	Ago	Sep	Oct	Nov	Dic	Anual
ETP	4	109,7	98,1	121,0	135,4	133,6	119,9	125,4	142,0	118,8	129,9	142,1	136,8	1512,5
Hum. R. %	22	87	88	88	88	88	88	88	86	87	86	87	87	87
Precip. mm	20	185,3	283,9	328,9	243,8	108,4	16,1	3,3	0,3	7,7	4,1	4,4	33,5	1219,6
T. media °C	24	25,7	25,7	25,9	25,9	25,7	25,3	25,1	25,1	25,3	25,3	25,3	25,6	25
T. máx. °C	25	31,2	30,8	31,3	31,3	31,1	30,6	30,6	31,0	31,4	31,3	31,4	31,4	31,4
T. mín. °C	24	20,0	20,5	20,7	20,7	20,3	19,8	19,2	18,9	19,0	19,5	19,3	19,6	18,9
Vel. Viento m/s	0	0,0	0,0	0,0	0,0	0,0	0,0	0,0	0,0	0,0	0,0	0,0	0,0	0,0
Heliofanía (h/mes)	18	75,3	77,9	97,9	95,6	104,4	90,0	106,5	108,9	103,1	82,6	89,9	86,8	1118,7
PERFIL N°: CG4-P041		Fecha: 2009-11-17				Autor: MONCAYO, P.; SEGARRA, G.; LAGOS, E								

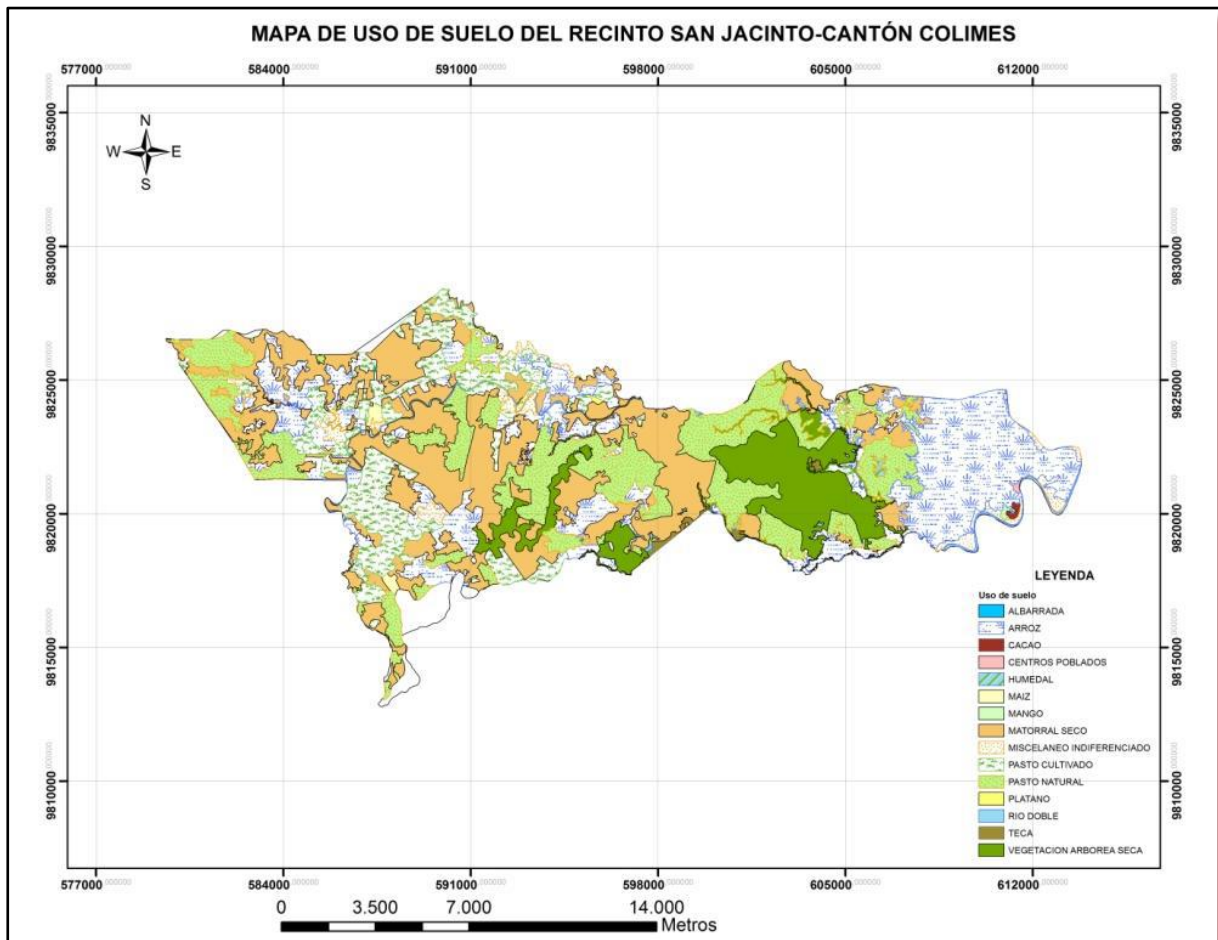
Tabla 3. Clima y temperatura promedio.

### 2.1.1.b. Relieve / Suelos

La zona baja es conocida por ser una zona plana y/o con pendientes bajas; tal como se observa en los recintos Las Palmas, Etelvina, San Jacinto, Boquerón, La Unión, Perpetua, San Antonio, Bellavista, San Eduardo, Alegría, La Virtud, que son tierras bajas. En cambio, Centinela, Lomas de Colimes, Cadeal, Colemba, tienen ligera pendiente. Y, Balsa de los Parrales, Balsa de los Castro, Potrerito, Cerro Alto, Guasmal, Las Muras, Chorrillo, Quinteros, London, El Tigre, Mocoral, El Encanto, que son tierras altas con pendiente



pronunciada. La parroquia de San Jacinto presenta relieves de origen estructural, tectónico erosivo, denudativo y de posicional.



Mapa 13. Uso del suelo de la parroquia de San Jacinto.

El tipo de suelo que mayoritariamente se presencia en la parroquia es arcillo y ante la presencia de mínimas proporciones de agua este se vuelve lodoso, la condición del suelo es montañosa con un suelo irregular compuesto por pendientes de 1 hasta 10 metros, tiene caminos de herradura.



En la zona Alta se presencia con mayor frecuencia en proceso de erosión producido ante la falta de vegetación siendo así que el suelo se desprende al no haber raíces estables es ahí cuando el suelo empieza a caer, este proceso da paso a otro conocido como el proceso de desertificación el cual genera un tipo de desierto quedando en los caminos capas de polvos.



**Foto 3.** Vías de tercer orden; zona alta, vía Cerro




**Foto 4.** Vías de tercer orden; zona alta, vía Cerro

Estos procesos se ven influenciados debido a la quema masiva de las hectáreas. Otro de los grandes problemas que se detectan, es quizás el uso del suelo, ya que en la zona baja existen ganaderos que llevan su ganado a la zona alta donde estas son alquiladas, existiendo una subutilización y una subvaloración de los terrenos. Estas personas que se encargan de alquilar el terreno realizan esta práctica sin ninguna medida técnica.



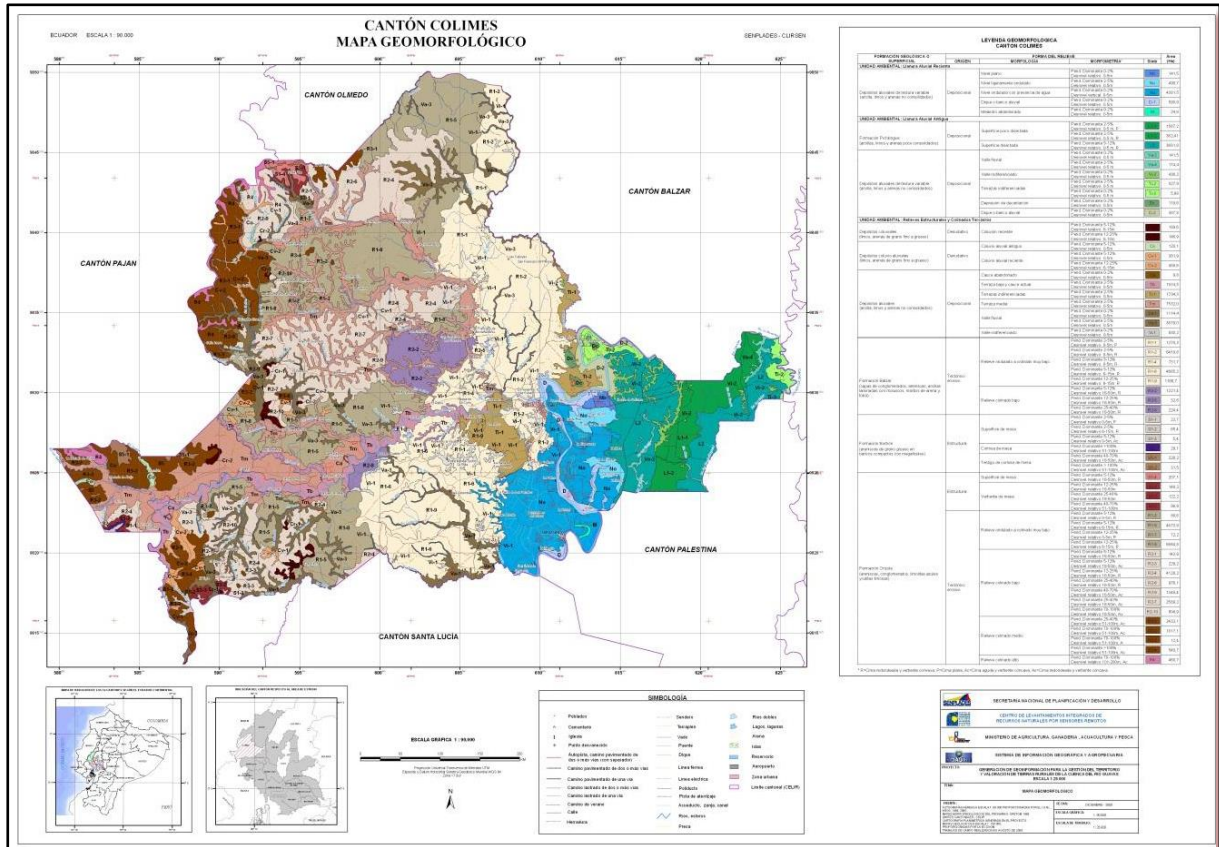


**Foto 5.** FUENTE: PDOT 2011, facilitado por GADPSJ; vías zona alta.



**Foto 6.** FUENTE: PDOT 2011, facilitado por GADPSJ; vías zona alta.

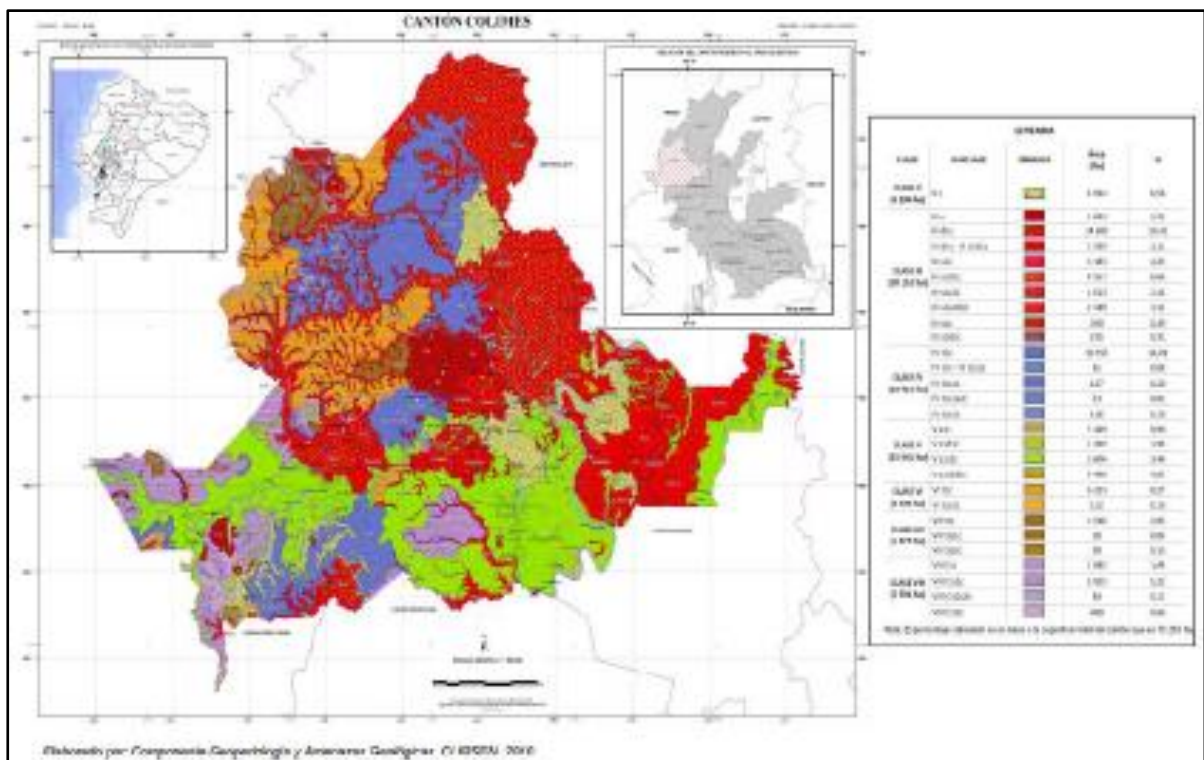
Las principales formaciones geológicas son 4: Balzar, Borbón, Onzole, y Pichilingue; la formación Balzar está constituido principalmente de capas de aglomerados, areniscas de grano fino a medio, de arcillas laminadas de color café con moluscos, y mantos de arena y toba; la formación Borbón se ubica en las partes altas formando las superficies de mesa, está constituido principalmente de una arenisca de grano grueso en bancos compactos con abundantes mega fósiles en bolsones irregulares. Se identifican también mesas, relieves colinados y superficies poco disectadas a disectadas, con pendientes planas a abruptas y zonas de valles por donde fluyen ríos sinuosos.



Mapa 14. Mapa geomorfológico. Fuente: Clirsen – Instituto Espacial Ecuatoriano I E E2 2009

La Formación Onzole la constituyen limolitas de color gris azul, lutitas limosas y algunas veces areniscas y conglomerados; y la Formación Pichilingue, está constituida de arcillas y arenas poco o nada consolidadas (separadas en horizontes) provenientes de la erosión de la Cordillera de los Andes, acarreadas por aguas torrenciales y fluviales. Todo el territorio es fértil, pero algunas comunidades por estar faltos de agua no pueden desarrollar una producción agrícola y la mayor parte del tiempo y un gran porcentaje del terreno pasa incultivo. El relieve del terreno puede ser bien aprovechado; sin embargo, la tierra esta subutilizada.

Las características del suelo se definen de acuerdo a las unidades ambientales presentes: Llanura aluvial reciente, llanura aluvial antigua, relieves estructurales y colinados terciarios. La llanura aluvial reciente presenta en el relieve de origen deposicional presenta relieves con niveles planos del suelo, donde las pendientes van del 0 al 2% y desnivel vertical de 0 a 5m, junto al río Daule. Esta zona se aprovecha principalmente en cultivos anuales de arroz. La zona en general es muy vulnerable en cuanto se refiere a inundaciones en época invernal. En los niveles ligeramente ondulados predominan pendientes son del 2 al 5%, y el desnivel relativo generalmente es de 0 a 5m de altura.



Mapa 15. Mapa características del suelo. Fuente: Clirsen – Instituto Espacial Ecuatoriano I E E2 2009

El nivel de riesgo en este sector se incrementa por la presencia de asentamientos humanos dispersos. Los meandros abandonados son el último tipo de suelo en esta unidad ambiental, se ubican principalmente al suroeste del cantón y suelen ocuparse por cultivos de arroz y cuerpos de agua. La llanura aluvial antigua en el relieve de origen deposicional presenta



superficies poco disectadas (terrenos planos y ligeramente ondulados), con pendientes del 2% al 5% y desnivel vertical de 0 a 5m. Se identifica entre la cobertura vegetal predominante árboles de mango y teca.

También muestra superficies disectadas, donde por la facilidad de drenaje, se muestran superficies secas (con poca presencia de agua) lo que dificulta las actividades agrícolas. Las pendientes van del 5% al 12% y un desnivel relativo generalmente de 0 a 5m. la cobertura vegetal la caracteriza la presencia de árboles de teca, pasto seco y vegetación remanente.

En el mismo tipo de relieve se identifican superficies de Valle Aluvial (pendientes del 0 al 2% y del 2 al 5% y de un desnivel vertical predominante de 0 a 5m), Valle Indiferenciado (pendiente plana del 0 al 2%, y un desnivel vertical de 0 a 5m), Terrazas Indiferenciadas (pendiente muy suaves del 2 al 5% y un desnivel relativo de 0 a 5m), Depresión de decantación (pendientes de 0 al 2%, y el desnivel relativo de 0 a 5m, zona pantanosa), dique o banco aluvial (pendientes del 2 al 5%, y el desnivel relativo generalmente es de 0 a 5m).

En la unidad ambiental correspondiente a Relieves estructurales y colinados terciarios de origen denudativo se identifican suelos de Coluvio reciente, depósitos de materiales indiferenciados junto a vertientes, con pendientes del 5 al 12% y del 12 al 25%, con un desnivel relativo predominante de 6 a 15m; Coluvio aluvial reciente con pendientes del 5 al 12% y del 12 al 25%, con desniveles relativos de 0 a 5m y de 6 a 15m y con cobertura vegetal principalmente de pasto seco; coluvio aluvial antiguo, similar al anterior pero con mayor grado de disección, pendientes del 5 al 12% con desniveles relativos de 0 a 5m.

En la misma unidad para los relieves de origen deposicional se identifican suelos de tipo cauce abandonado, con pendientes de 0 al 2%, y el desnivel relativo que más predomina es de 0 a 5m. Ocupa un área de 9,8 ha.; Terraza baja y cauce actual, en la parte central del cantón, con pendientes son muy suaves del 2 al 5% compuesta por depósitos aluviales recientes. El desnivel relativo es de 0 a 5m de altura y son inundables en épocas de invierno debido al carácter divagante de sus ríos. Terraza media, con pendientes muy suaves del 2 al 5% y desnivel relativo de 0 a 5m; Valle fluvial con pendientes relativamente planas del 0 al 2% y del 2 al 5% y un desnivel vertical predominante de 0 a 5m con presencia de vegetación



remanente; Valle indiferenciado (cuerpos de agua, pendiente plana del 0 al 2%, y un desnivel vertical de 0 a 5m).

Todas estas son características tipo, propias de todo el cantón Colimes y su parroquia rural San Jacinto. Para los relieves de origen tectónico erosivo se identifican suelos de Relieve ondulado a colinado muy bajo, con pendientes muy suaves del 2 al 5% y del 5 al 12% con desniveles relativos de 0 a 5m y de 6 a 15m en el primer caso; y con pendientes suaves del 2 al 5% y desniveles relativos de 0 a 5m en el segundo.



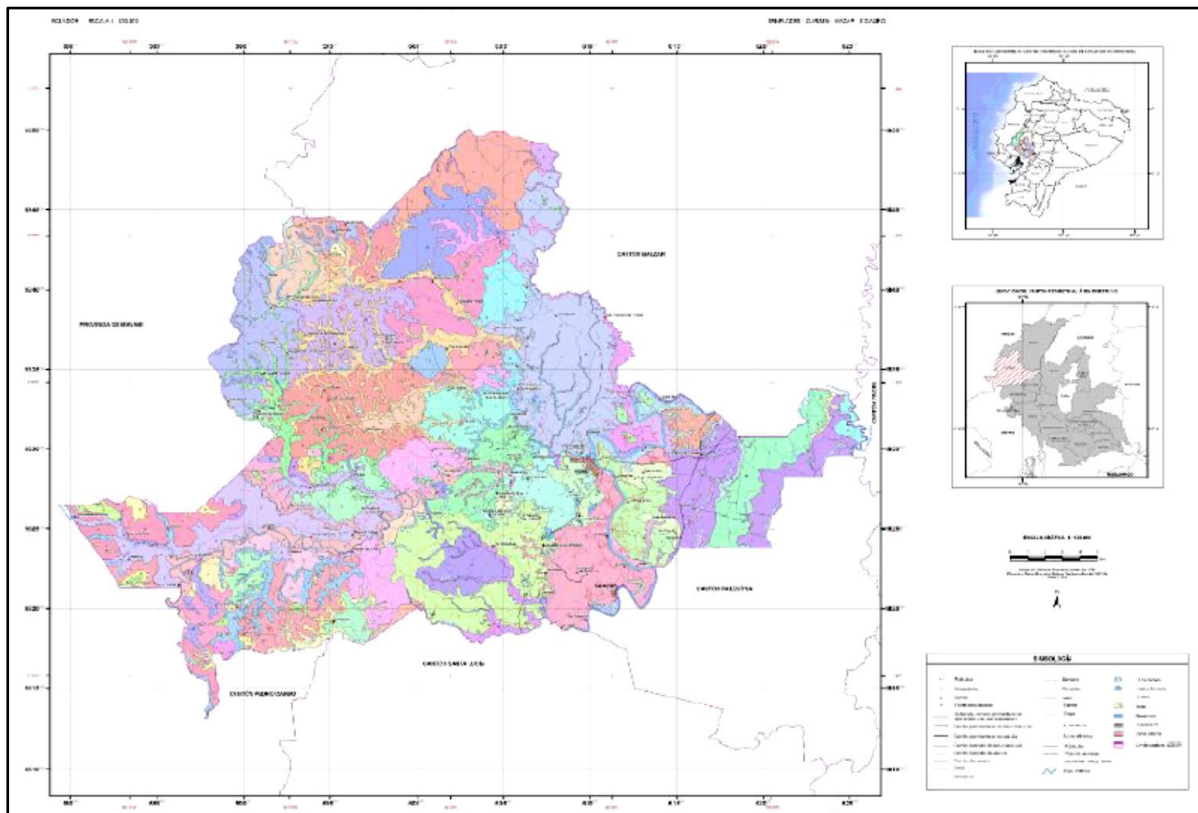
**Foto 7.** Características del suelo. FUENTE:PDOT– GADMC 2014-2019



**Foto 8.** Prospección de las Características del suelo. FUENTE:PDOT– GADMC 2014-2019

Los relieves de origen estructural presentan suelos de tipo Superficie de mesa. Presentan desniveles de hasta 50m de altura, y relieve tabular de cimas más o menos planas con pendientes variables suaves entre el 2 y 5% y de 5 al 12% y con desniveles relativos locales de 0 a 5m, y de hasta 6 a 15m. Cornisa de mesa, son vertientes escarpadas con pendientes mayores a 100% y presencia de afloramientos rocosos resistentes a la erosión. Vertiente de mesa, laderas inferiores con forma cóncava, pendientes medias entre el 12 y 25% y del 25 al 40%, y el desnivel relativo es de 16 a 50m y de 51 a 100m. Testigo de cornisa de mesa,

formada generalmente por cimas agudas, caracterizados por sus pendientes medias de 40 al 70%, y escarpadas > 100%; y con un desnivel vertical de 16 a 50 m y de 51 a 100 m.



**Mapas 16.** Morfo- pedológicos del PRONAREG 1984; Información de referencia cartográfica básica del IGM; información temática del Clirsen escala 1:25.000; Interpretación planimétrica de ortofotos 2005; Límites cantonales Celir.

Al analizar la superficie del terreno, tenemos que se caracteriza por afloramiento rocoso y/o fragmentos gruesos. El grado de erosión se encuentra en la Categoría: Erosión hídrica por cárcavas, con una Superficie (%): 10-25, con Grado: Moderado; el ancho de grieta es medio, con una Distancia entre grietas: Estrechamente espaciado y Profundidad: Superficial.

La característica del perfil es de Profundidad Efectiva del suelo: 35cm, de Tipo: Poco profundo 20-50 cm, con drenaje externo normal e interno bueno. El horizonte geomorfológico se presenta de la siguiente manera:



CARACTERÍSTICA DE PERFIL GEOMORFOLÓGICO		
Horizonte o Capa	Profundidad (cm)	Características descritas en campo
<b>Ap</b>	<b>0 - 10</b>	Color pardo grisáceo (2,5 Y 5/2) en seco, color pardo muy oscuro (10 YR 3/2) en húmedo; muchos moteado de color amarillo parduzco (10 YR 6/8) de tamaño medio, de contraste distinto y limite claro; textura franco arenosa; estructura en bloques sub angulares de tamaño medio y grado moderado; de consistencia suave en seco, suelto en húmedo, no adherente y ligeramente plástica en mojado; el horizonte está seco; comunes poros, finos, tipo canales; pocas raíces gruesas; actividad comunes de insectos, fragmentos gruesos con moderada meteorización; límite con distinción gradual y topografía suave; pH 6,5 (ligeramente ácido).
<b>E</b>	<b>10 - 35</b>	Color principal gris parduzco claro (10YR 6/2) en seco y gris muy oscuro (10YR 3/1) en húmedo; textura franco arcillo arenosa; sin estructura desmenuzable, de consistencia suelta en seco, no adherente y ligeramente plástica en mojado; el horizonte está seco; comunes poros finos, tipo canales; pocas raíces finas; poca actividad biológica (insectos), fragmentos gruesos con moderada meteorización; limite abrupto y topografía suave; pH 6,7 (prácticamente neutro).
<b>Bt</b>	<b>35 - 65</b>	Color negro (7,5 YR 2.5/1), en húmedo; comunes moteados pardo fuerte (7,5 YR 5/8) en seco, de tamaño muy fino, contraste débil y limite claro; textura franco arcillo arenosa; estructura en bloques sub angulares, de tamaño medio y grado moderado; de consistencia firme en húmedo, ligeramente adherente y ligeramente plástica en mojado; el horizonte está húmedo; comunes poros, muy finos, tipo canales; muy pocas raíces finas; poca actividad biológica; límite con distinción gradual y topografía suave; pH 6,7 (prácticamente neutro).
<b>2C</b>	<b>65 +</b>	Color negro (7,5 YR 2.5/1), en húmedo; textura franco arcillosa; sin estructura, masiva; de consistencia friable en húmedo, adherente y plástico en mojado; horizonte húmedo; poros comunes, muy finos, tipo canales.

PERFIL N°: CG4-P041

Fecha 2009-11-17

Autores **MONCAYO, P.; SEGARRA, G.; LAGOS, E.**

**Tabla 4.** Característica de perfil geomorfológico



Determinaciones físicas									
Horizonte	Profundidad cm	Textura			Textura	Peso seco del suelo (g)	Densidad Aparente g/cm <sup>3</sup>	Capacidad de campo	Punto de Marchitez Permanente
		Arena %	Limo %	Arcilla %					
Ap	0 - 10	60	28	12	Franco arenoso				
E	10 - 35	52	22	26	Franco arcillo-arenoso				
Bt	35 - 65	48	20	32	Franco arcillo-arenoso				
2C	65+	42	20	38	Franco arcilloso				
PERFIL N°: CG4-P041		Fecha 2009-11-17			Autores <b>MONCAYO, P.; SEGARRA, G.; LAGOS, E.</b>				

Tabla 5. Determinaciones físicas del suelo

Determinaciones químicas													
Horizonte	Profundidad cm	pH	N*	P*	K*	Ca*	Mg*	S*	Zn*	Cu*	Fe*	Mn*	B*
			ppm		meq/100 ml			ppm					
Ap	0 - 10	6,5	14	53	0,61	14	3,7	7	0,7	1,5	84	18,0	0,53
E	10 - 35	6,7	4	41	0,16	16	4,1	2	0,4	1,2	24	2,4	0,55
Bt	35 - 65	6,9	13	32	0,13	16	3,2						
2C	65+	6,7	11	30	0,25	18	5,9						

Tabla 6. Determinaciones químicas del suelo

Horizonte	Profundidad cm	C.E.	M.O.	C.O.	Ca/Mg*	Mg/K*	Ca + Mg* / K	Σ Bases* / meq/100 ml	Acidez** / meq/100 ml
		dS/m	%	%					
Ap	0 - 10	0,25	1,1	0,64	3,8	6,06	29,67	18,71	
E	10 - 35	0,06	0,6	0,35	4,1	25,63	130,63	21,06	
Bt	35 - 65	0,08	0,8	0,46	5,2	24,62	153,85	20,13	
2C	65+	0,09	0,9	0,52	3,1	23,60	98,00	24,75	

Tabla 7. Determinaciones químicas de acidez del suelo



Horizonte	Profundidad cm	Na**	K**	Ca**	Mg**	Σ Bases** meq/100 ml	% de S. de Bases**	CIC** meq/100 ml
		meq/100 ml						
Ap	0 - 10	0,12	1,00	13,83	3,90	20,85	97,66	21,35
E	10 - 35	0,18	0,38	22,50	5,70	28,76		19,23
PERFIL N°: CG4-P041		Fecha 2009-11-17			Autor(es) MONCAYO, P.; SEGARRA, G.; LAGOS, E.			

Tabla 8. Determinaciones de elementos químicos alcalinos del suelo

\*: Disponible

\*\* : Intercambiable

**Observaciones:** No se tomó muestra para densidad aparente; el suelo se encontraba muy duro.

### 2.1.1.c. Sub Suelo / Recursos Naturales No Renovables

En la zona no existen recursos minerales o petroléos. Sin embargo, el Oleoducto atraviesa por el sector El Calvo-Laurel, Hacienda La Tey, entrada desvió Colimes, entrada Anasque, recinto La Paz, Hacienda Leopoldina, recinto Puerto Rico, Hacienda Eteivina, Marañón, recinto Lomas de Colimes, Balsa de los Parrales 1, San Antonio, Colembas, El limón, Centinela, La Muralla, Boquerón y sigue hasta Santa Lucía.



Foto 9, Minas de material para relleno. FUENTE:PDOT– GADMC 2014-2019.



Foto 10. Minas de piedra y material para relleno. FUENTE:PDOT– GADMC 2014-2019.



Las Potencialidades mineras de la parroquia de San Jacinto son las que se describen a continuación:

Yacimientos	Ubicación
Arena	Pasaje de Cerro Alto - Guasmal
Minas	
Piedra de agua	Balsas Sector # 2

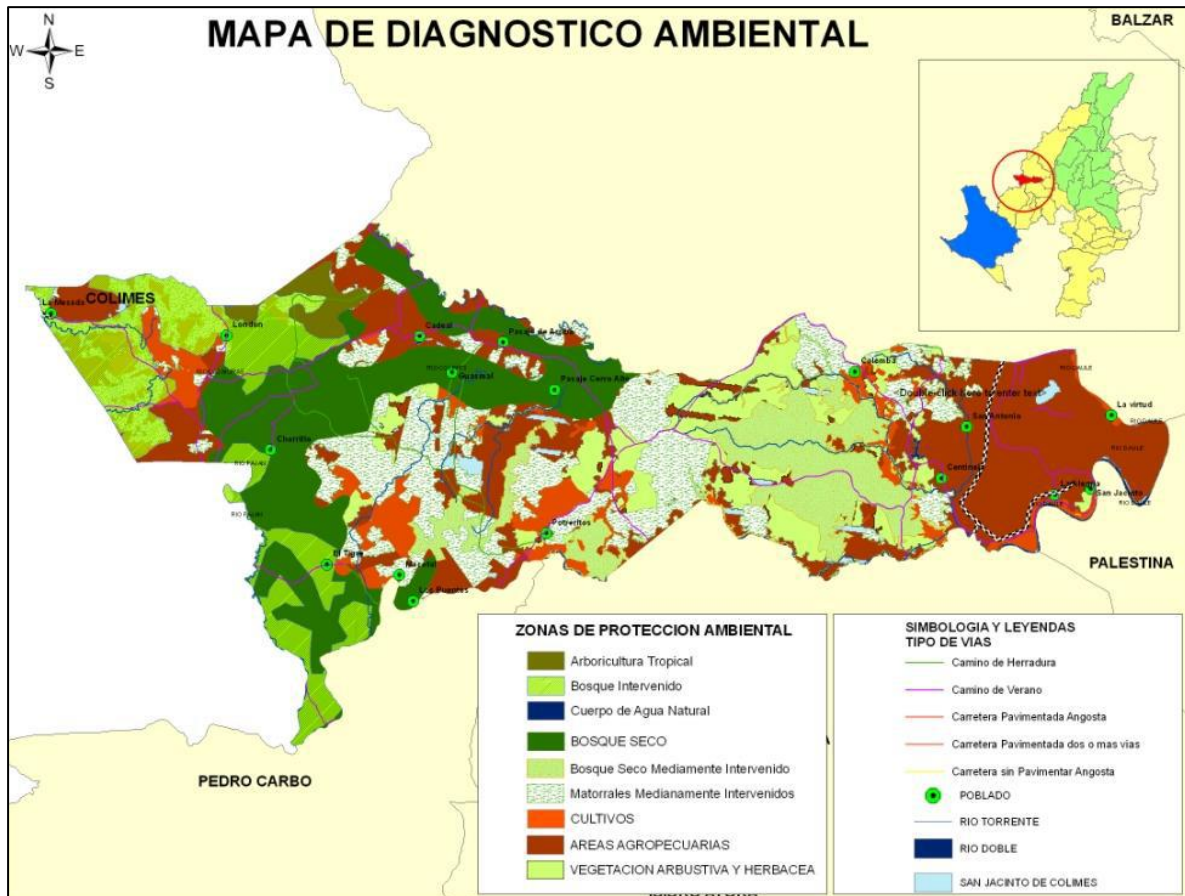
Tabla 9. Ubicación de yacimientos

La unidad geomorfológica corresponde a la vertiente de mesa; con Pendiente general: Media a fuerte (25 a 40 %) y una Pendiente local: Media (12 a 25 %); cuya Geología (Material Parental): Formación Onzole.

#### 2.1.1.d. Cobertura Natural Vegetal / Áreas Protegidas y De Conservación

Al realizar prueba de intersección con áreas consideradas Protegidas, perteneciente al Sistema Nacional de Áreas Protegidas (SNAP), Bosques Protectores (BP) o Patrimonio Forestal del Estado (PFE); se determina que no se identificaron sitios considerados como zonas protegidas o de conservación. Sin embargo en el territorio existe una gran cantidad de flora y fauna que con el paso de los años, se han ido perdiendo, ya sea por la intervención del hombre o por las condiciones climatológicas de la zona.

En recintos tales como Colemba, Mesada de arriba existen áreas que deberían considerarse de protección para conservación de zonas verdes, por la existencia de bosques naturales que según sostienen campesinos del sector, estos bosques atraen las lluvias; por lo cual bien pueden considerarse como el pulmón del cantón.



Mapa 17. Diagnóstico Ambiental para el PDOT 2011, CG – GSD Group.

#### 2.1.1.d.1. Patrimonio Natural y ecosistema

En la identificación del patrimonio natural de esta zona se puede observar una diversidad de vegetación propia de la zona, con presencia de cambios antrópicos. La mayor parte del territorio se encuentra cubierto de matorral seco y pastos naturales.

Los ecosistemas marcados en la parroquia es el de los bosques secos y la presencia de espacios con similares características a la de los humedales en el caso de las zonas arroceras siendo esta una de las que mayormente ocupa una gran parte del territorio causal por el cual este lugar a nivel parroquial es una de las zonas de mayor presencia arroceras.

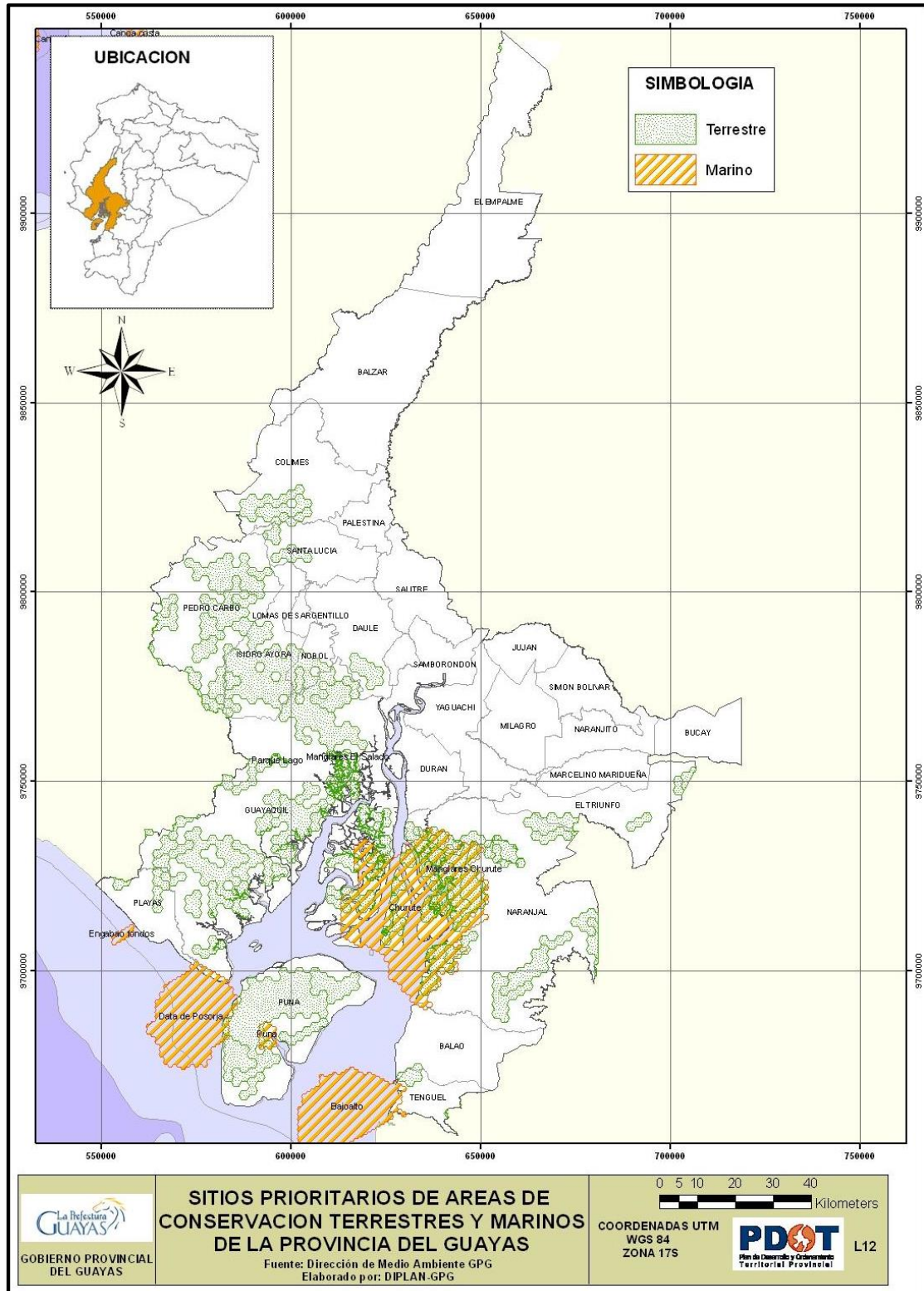


El Plan de Desarrollo y Organización Territorial de la provincia del Guayas del período 2012-2021, de la Prefectura del Guayas expone que “Tanto en el documento denominado Políticas y Plan Estratégico del SNAP como en la Constitución del 2008, se establece que el SNAP estará conformado por los subsistemas estatal, *autónomo descentralizado*, comunitario y privado, estas Políticas de carácter nacional brindan oportunidades para que los gobiernos autónomos descentralizados (GAD’s) declaren, delimiten, administren y manejen sus propias áreas de conservación, bajo principios de participación, coordinación y cooperación con los demás niveles de gobierno, comunidades y propietarios privados”.

“Estas normas y políticas estatales han permitido a los GAD’s liderar iniciativas de conservación dentro de sus jurisdicciones, las cuales han apoyado el fortalecimiento de los esfuerzos nacionales en la conservación de ecosistemas frágiles y áreas de gran diversidad biológica”.

“Sobre este tema, el Centro Ecuatoriano de Derecho Ambiental (CEDA), a pedido del Gobierno Provincial del Guayas, elaboró entre Septiembre del 2010 y Febrero del 2011 el estudio denominado *“Planificación Estratégica del Sistema de Áreas de Conservación del Gobierno Provincial del Guayas 2011-2015”*, el mismo que identificó 10 Políticas Básicas para el establecimiento del Sistema Provincial de Áreas de Conservación del Guayas.

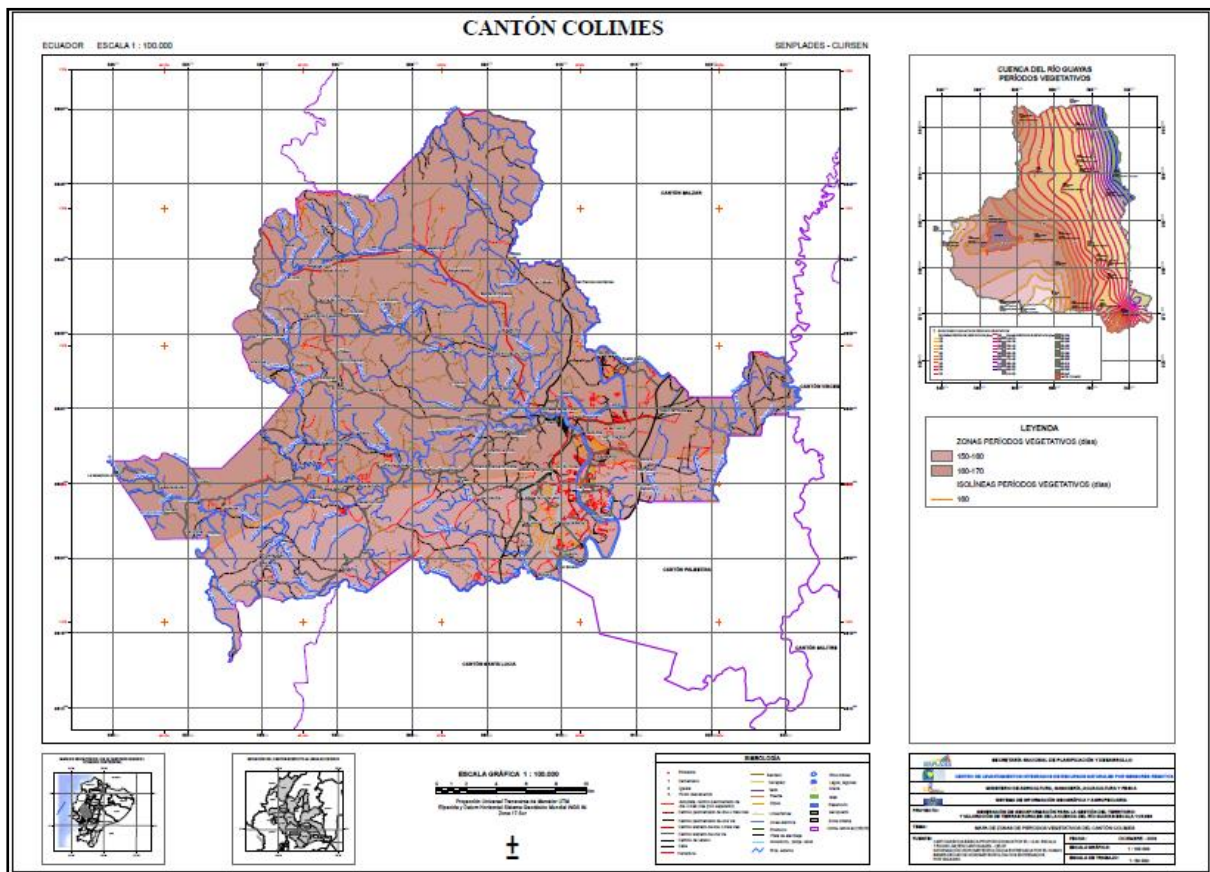
Dentro de este contexto el Gobierno Provincial del Guayas tiene un gran interés en la conservación de áreas de importancia ecológica en la provincia, por lo tanto, se encuentra en el proceso de identificación e implementación de acciones en áreas prioritarias para la conservación de ecosistemas terrestres y marino-costeros, y los resultados del mencionado estudio de *“Planificación Estratégica del Sistema de Áreas de Conservación del Gobierno Provincial del Guayas”* desarrolla las políticas, principios, misión, visión, objetivos, líneas, objetivos y acciones estratégicas, y metas del mencionado Sistema Provincial de Áreas de Conservación, que permita conservar y manejar sustentablemente muestras representativas de ecosistemas naturales de la provincia del Guayas, que no estén ya protegidos, por otras categorías de protección a nivel nacional.



Mapa 18. Sitios prioritarios de áreas de conservación terrestre y marina de la provincia del Guayas.



Desde esta definición ambiental, la parroquia de San Jacinto contaría con áreas de conservación para el desarrollo de programas de forestación y reforestación con el apoyo del MAGAP y el MAE.



Mapa 19. Zonas de periodo vegetativo.

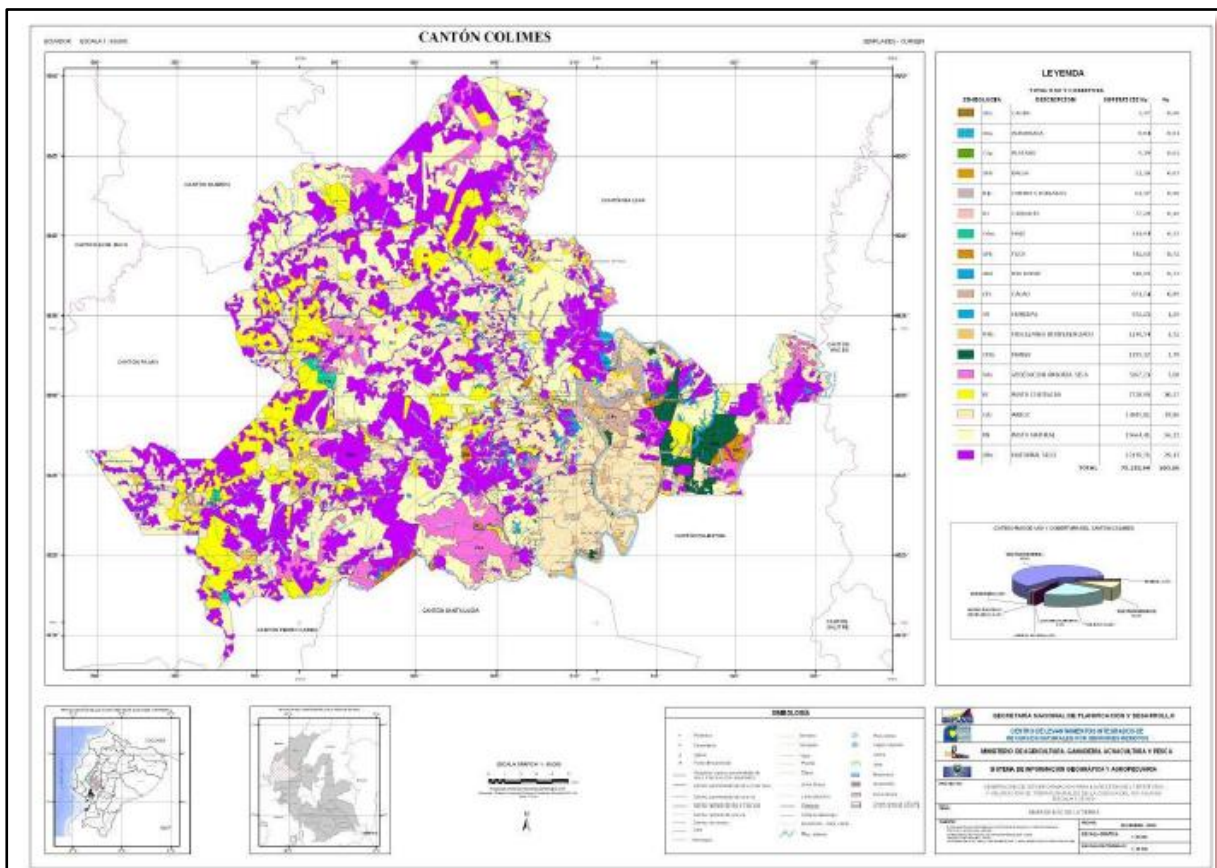
Entre la zona Baja y la zona Alta de la parroquia, se observa vegetación maderable, entre ellos árboles como el Guayacán, Palo Prieto, Samán, Guachapeli, La Teca, el Laurel, el Tillo, Palo de Vaca o roble de Guayo, Caña Guadua; al igual que árboles frutales como café, naranja, mandarina, aguacate y mango, entre otras.



Foto 11. Zona alta de la parroquia de San Jacinto.  
FUENTE: PDOT – GADMC 2014-2019.



Foto 12. Zona baja de la parroquia de San Jacinto.  
FUENTE: PDOT – GADMC 2014-2019.





**Foto 13.** Zona baja y alta de la parroquia de San Jacinto. FUENTE:PDOT – GADMC 2014-2019.



**Foto 14.** Zona baja y alta de la parroquia de San Jacinto. FUENTE:PDOT – GADMC 2014-2019.

#### 2.1.1.e. Uso De La Tierra

Según el INEC (2010), las actividades agrícolas, ganaderas y silvícola en la parroquia de San Agustín son la base de la economía; ya que el 74,3 % de la población se dedica a estas actividades. Por lo tanto, es importante analizar el uso de suelo del cantón.

La mayor parte del territorio perteneciente a la parroquia de San Jacinto, se encuentra cubierto de matorral seco y pastos naturales. Por su parte, los cultivos de arroz que predominan, mayormente en las cercanías del Río Colimes y Daule, dependen de las lluvias en la época invernal. Actualmente las tierras son dedicadas 0% al uso industrial, 1% al uso forestal, 30% al uso agrícola, 30% al uso de ganadería y alrededor del 40% permanece como terreno incultivo; que, tal como se ha dicho líneas arriba, la improductividad agrícola es causada por la falta de agua.



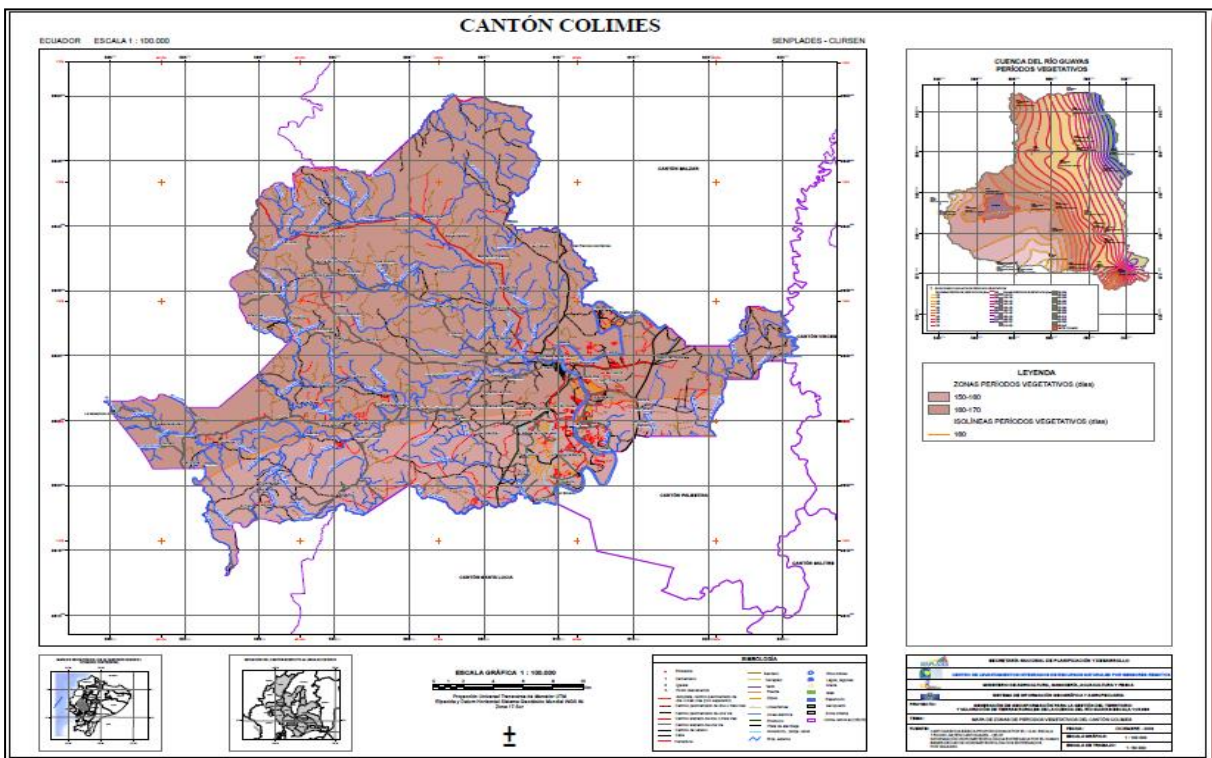


Foto 15. Sembrío de maíz en la zona alta. Fuente: Equipo Consultoría.



Foto 16. Sembrío de arroz en la zona baja. Fuente: Equipo Consultoría.

Respecto al uso productivo de la tierra, se constata que el cultivo en importancia es el arroz. Los pastos cultivados se agrupan especialmente hacia las partes altas, en zonas de período vegetativo seco. Igualmente se produce maíz, maní, cacao, verde, mango, etc.



Mapa 21. Zonas de periodo vegetativo seco.



A lo largo de la ribera del río Caña se encuentra sembrada caña guadua, al igual que en los Recintos Chorrillo, Boca de Caña, Las Muras, Balsas Sector # 2; los árboles de Guayacán se encuentran sembrados en los Recintos Chorrillo, Las Muras, Centinela y Pasaje de Cerro Alto; los árboles de Teca se encuentran sembrados en los Recintos del Chorrillo, Las Muras, Cadeal, Centinela; la Palma Africana se encuentra sembrada en el Recinto de Guasmal, estos árboles no son comercializados ni explotados, en cuanto a la caña guadua los pobladores la utilizan para construcción pero no en gran medida.



Foto 17. Bosques de teca. Fuente: PDOT 2011. GADPSJ.



Foto 18. Bosques de teca. Fuente: PDOT 2011. GADPSJ.

Plantaciones	Has
Caña	3.003
Guayacán	154
Teca	84
Palmera africana	

Tabla 10. Número de hectáreas, según producto agrícola.

La producción agrícola y vegetación presente en la parroquia de San Jacinto, es la única posible en las condiciones ambientales descritas; constatando una subutilización de la tierra. Factores de falta de créditos, créditos inoportunos y déficit hídrico, son variables determinantes para explicar esta realidad.



En San Jacinto, Boquerón, La Alegría, San Eduardo, La Virtud, San Antonio, Centinela, Bellavista, La Palma, La Perpetua; esta 100% cultivado. En Balsa de los Parrales, Cadeal, esta 50 % cultivado. En Potrerito, Colemba, el 30% esta cultivado. Cerro Alto, las Mura, Guasmal el 20%. En Chorrillo se cultiva el 10% de la tierra.

### 2.1.1.f. Amenaza Natural

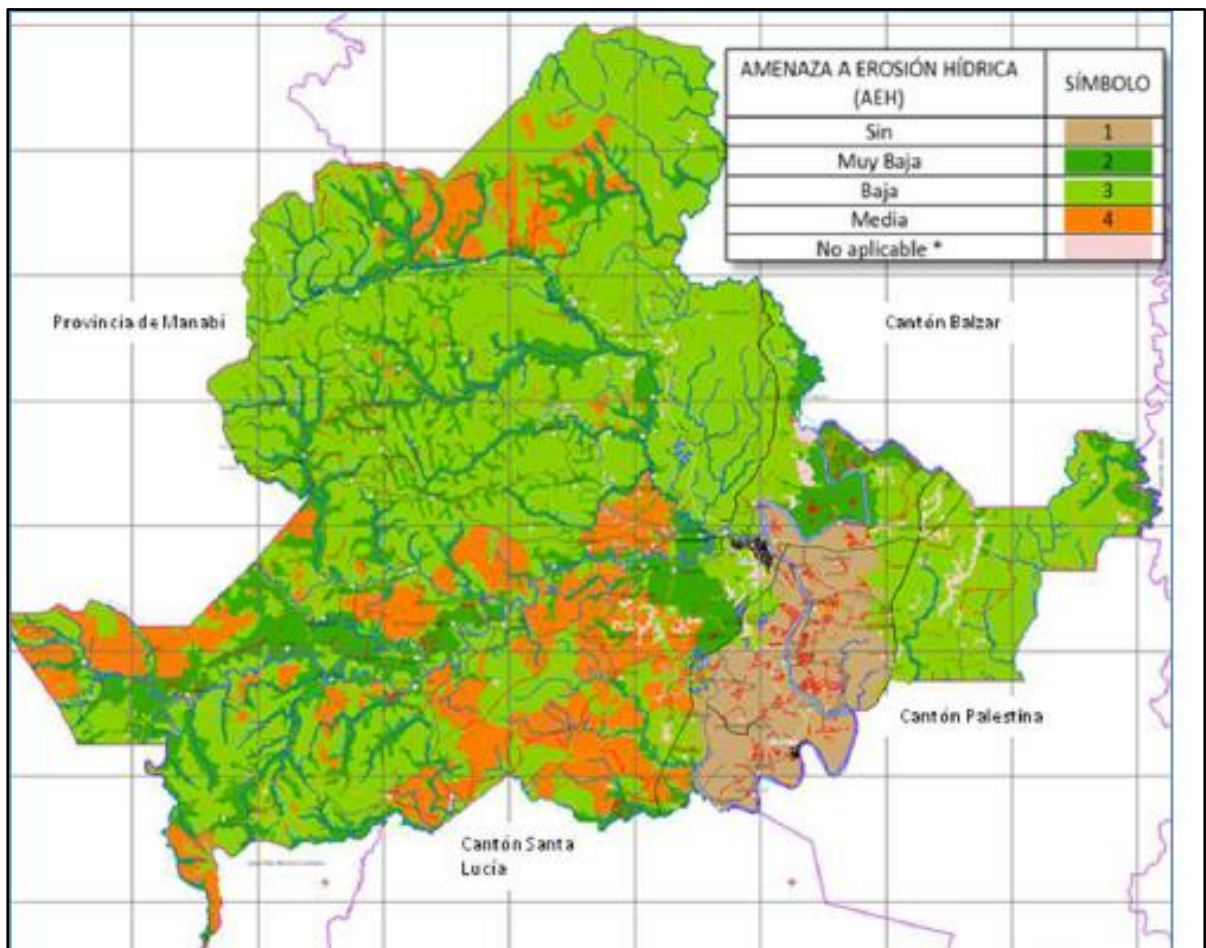
Los principales riesgos y amenazas que enfrenta la parroquia de San Jacinto, su cabecera parroquial y recintos, tiene que ver con la posibilidad de inundaciones y sequias que sumerge a la parroquia en bajo nivel de ingresos y poder adquisitivo de bienes y servicios.



Mapa 22. Zonas de riesgo y amenazas.

### 2.1.1.f.1. Efectos Ambientales

Las actividades agropecuarias han multiplicado los impactos negativos sobre el ambiente. La destrucción y salinización del suelo, la contaminación por plaguicidas y fertilizantes, la deforestación o la pérdida de biodiversidad genética, son problemas muy importantes a los que hay que hacer frente a los efectos que traen estas actividades; la cual agrava la situación de crisis ambiental por causas naturales, ya existente.



Mapa 23. Zonas de amenaza de erosión hídrica.



2.1.1.g. Análisis FODA

FORTALEZAS	OPORTUNIDADES	DEBILIDADES	AMENAZAS
Existencia de áreas de conservación señaladas por la Prefectura	Interés nacional y provincial por conservación de ecosistemas	Presión hacia los ecosistemas naturales	Variabilidad climática y Cambio climático
No hay áreas de conservación delimitadas por el PANE que dificulten procesos de intervención de desarrollo agrícola	Interés de promover políticas de manejo de desechos sólidos	Ecosistemas altamente intervenidos y degradados	Amenazas naturales
Planificación estratégica del sistema provincial de áreas de conservación	Normativa ambiental nacional e internacional	Débil aplicación del marco legal ambiental	Deficiente presupuesto por parte del Estado
Presencia de ecosistemas frágiles	Políticas nacionales y provinciales en torno al desarrollo sustentable	Débil conciencia ambiental ciudadana	Contaminación ambiental por diversas actividades
Presencia de la cuenca hídrica del Río Daule y Pajan.	Políticas de educación ambiental	Insuficiente asistencia técnica para realizar buenas prácticas	Ineficiente gestión de políticas ambientales
Aptitud y diversidad de los suelos		Débil coordinación interinstitucional y escaso fortalecimiento de los GAD's en gestión ambiental	
		Tala indiscriminada, deforestación que induce a la sequía	
		Uso de productos peligrosos	



FORTALEZAS	OPORTUNIDADES	DEBILIDADES	AMENAZAS
		contaminantes	
		Uso indiscriminado de agroquímicos	
		Monocultivos y malas prácticas agrícolas	
		Deficiente manejo de aguas servidas y residuales	
		Contaminación de ríos y esteros por actividades antrópicas	
		Insuficientes recursos y falta de apoyo para aplicación de educación ambiental y buenas prácticas	
		Contaminación de acuíferos por basuras y aguas residuales	

**2.1.2. POTENCIALIDADES Y PROBLEMAS COMPONENTE BIOFISICO**

COMPONENTE BIOFÍSICO		
VARIABLES	POTENCIALIDADES	PROBLEMAS
<b>CLIMA / AGUA</b>	El Cantón se encuentra en la zona de clima Tropical Mega térmico Húmedo.	El déficit hídrico en los meses diciembre a enero varía en porcentajes de 33 a 67%, es decir se duplican, y vale indicar que la frecuencia es relativamente baja, sin ningún valor para el mes febrero. Las sequías para el mismo periodo no registran eventos suscitados.



COMPONENTE BIOFÍSICO		
VARIABLES	POTENCIALIDADES	PROBLEMAS
		El caudal del río Daule ha bajado, en relación con otras épocas.
	Construcción y mantenimiento de sistemas comunitarios de agua potable y alcantarillado.	Los esteros y ríos menores se secan en 90% en verano.
	Dentro de la división hidrográfica de la Cuenca, ocupa: <ul style="list-style-type: none"> <li>• 6,30% de la subcuenca del río Daule,</li> <li>• 0,84% de la subcuenca del río Macul, y</li> <li>• 0,86% de Drenajes Menores.</li> </ul>	Contaminación de aguas y suelo por aguas servidas.
	Existen recintos con sistema comunitario de agua.	Falta construcción y mantenimiento de plantas de tratamiento de aguas residuales.
	Existe un sistema de riego y drenaje que atiende a los recintos de la zona baja cercana a la cabecera parroquial.	Insuficiente sistemas de tratamiento de agua potable.
	Zonas con precipitaciones de lluvias promedio anual de 1200mm., existen cultivos de ciclo corto como el arroz, cultivos de zona cálida, pasto, bosque, maní y maíz.	El 80% de los sistemas de agua no poseen sistemas de purificación, los terrenos no están legalizados a nombre del sistema, falta cerramiento de los sistema de agua, no existe un control tarifario y de las recaudaciones.
		Mayor porcentaje de territorio que no dispone de sistemas de riego para la producción.
<b>RELIEVE SUELOS</b>	Existen tres unidades ambientales: Llanura aluvial antigua, Llanura aluvial reciente y Relieves estructurales y colinados terciarios. La primera ocupa un 9,76%, la llanura aluvial reciente ocupa un 7,49% y los relieves estructurales y colinados terciarios ocupan un 81,89%; y el 0,86% restante corresponde a los centros poblados a los cuerpos de agua,	Contaminación y erosión de suelo por malas prácticas agrícolas, como el monocultivo y uso excesivo de agroquímicos.



COMPONENTE BIOFÍSICO		
VARIABLES	POTENCIALIDADES	PROBLEMAS
	y ríos dobles.	
	La zona baja de la parroquia de San Jacinto, se caracteriza por ser fundamentalmente plana; apta para la siembra de arroz.	Se están bajando las montañas para crear vías de acceso
	Existencia de suelos Productivos.	
<b>SUB SUELO / RECURSOS NATURALES NO RENOVABLES</b>	En los recintos de Colemba, Guasmal, Chorrillo y Las Muras, existen minas de arena.	Falta de protección de vertientes de agua y sistemas hídricos.
	Existe en la Parroquia de san Jacinto, existen yacimientos de arena en los Recintos Pasaje de Cerro Alto, Guasmal, Chorrillos y Las Muras; también existe yacimientos de piedra de agua en el Recinto Balsas Sector # 2, estos recursos no son comercializados, pero si se extrae material para los caminos al interior del cantón.	No existen procedimientos técnicos adecuados que eviten futuros impactos ambientales y sociales por la explotación de las minas de arena.
<b>COBERTURA NATURAL VEGETAL</b>	La parroquia posee una superficie cubierta en su mayoría por matorral seco con y pastos naturales, con remanentes de recursos no renovables, de bosque natural con ecosistemas ricos en fauna y flora.	Tala de bosque nativo.
	En la parroquia existen cobertura natural conformada por Guayacán, Piñón.	El Guayacán es un árbol que está en vías de extinguirse en el cantón; requiriéndose un proyecto de arborización.
	Existencia de reductos de bosque primario.	Existen recintos donde se ha perdido totalmente la cobertura vegetal natural.
	Existencia de Paisaje Natural.	La mayor parte de los ecosistemas tienen fuerte intervención antrópica lo que permite su deterioro y limita su capacidad para provisión de servicios ambientales.





COMPONENTE BIOFÍSICO		
VARIABLES	POTENCIALIDADES	PROBLEMAS
<b>USO DE LA TIERRA</b>	El cultivo en importancia es el arroz con 14.945,81 Ha, ubicadas principalmente en la parte sur-este del cantón. Los pastos cultivados tienen una superficie de 7.728,95 Ha; y se agrupan especialmente hacia las partes altas del cantón.	El cultivo de arroz, el principal producto del cantón, depende en gran manera de la presencia de lluvias y el comportamiento de los ríos.
	En la zona alta de la parroquia integrada por los recintos Cerro Alto, Guasmal, Las Muras, London, Chorrillo, Mezada de Arriba, Mezada de Abajo; se siembra maíz, gandul, ajonjolí, maní.	Dependencia de la inundabilidad del terreno, para la producción de arroz.
	En la zona alta de la parroquia integrada por los recintos San Jacinto, San Antonio, Perpetua, La Virtud, La Balsa; se siembra fundamentalmente arroz.	Falta de capacitación técnica para el control de plagas y desarrollo agro-industrial.
	Presencia de cultivos no tradicionales.	
	El GAD parroquial está impulsando con apoyo del MAGAP procesos de reforestación.	
<b>AMENAZAS NATURALES</b>	Existen políticas nacionales para control de contaminación ambiental por agroindustrias.	Ecosistemas y prioridades de conservación: Pérdida de Flora y Fauna nativa por avance de la frontera agrícola.
		Contaminación ambiental por quema y bota de desperdicios sólidos al aire libre o a las fuentes hídricas.
		Contaminación generada por la existencia de un botadero a cielo abierto.
		Las principales amenazas que enfrentan los recintos de la parroquia de San Jacinto son inundaciones y sequía por déficit hídrico.



<b>COMPONENTE BIOFÍSICO</b>		
<b>VARIABLES</b>	<b>POTENCIALIDADES</b>	<b>PROBLEMAS</b>
		Situación de riesgo en San Jacinto, La Alegría, San Eduardo, Boquerón; por causa de inundaciones en época invernal; produciendo perdida de cultivos de arroz, afectación a la familia y población de escasos recursos económicos, niños, niñas, adolescentes, discapacitados y personas de la tercera edad.
		Situación de riesgo por deforestación, que trae como consecuencia sequias, incendios forestales.



**COMPONENTE  
SOCIO - CULTURAL**

## 2.2.1. ANÁLISIS COMPONENTE SOCIO-CULTURAL

### 2.2.1.a. Población

A través de los talleres realizados en la parroquia, se recogió información valiosa para el análisis situacional de la población; esta información fue contrastada con los datos estadísticos proporcionados por el INEC.



**Fotos 19.** Taller participativo de socialización construcción PDOT.



**Fotos 20.** Taller participativo de socialización construcción PDOT.

Según el censo del 2010, la población existente en la parroquia de San Jacinto era de 6.359 habitantes y su proyección al año 2015 será de 6.620 habitantes y al año 2019 será de 6.795 habitantes; tal como se muestra en el siguiente cuadro.

PROYECCION POBLACIONAL								
PARROQUIA	AÑO 2010	AÑO 2014	AÑO 2015	AÑO 2016	AÑO 2017	AÑO 2018	AÑO 2019	AÑO 2020
SAN JACINTO	6.116	6.571	6.620	6.666	6.711	6.754	6.795	6.833

**Tabla 11.** Proyección poblacional. **Fuente:** Censo de población y vivienda (CPV 2010).



De acuerdo a las estadísticas nacionales, la proyección del crecimiento poblacional a considerar, se tendrá en consideración un porcentaje promedio de 1,27% anual.

AÑO	2007	2008	2009	2010	2011	2012	2013	2014	2015
Tasa de crecimiento	1,55	0,94	1,5	1,47	1,44	1,42	1,4	1,3	1,27

Tabla 12. Tasa crecimiento poblacional. Fuente: Censo de población y vivienda (CPV 2010).

Así, en el 2010 la parroquia de San Jacinto tenía 6.116 habitantes, con una densidad poblacional de 214 habitantes por kilómetro cuadrado; y que ahora en el 2015, esta densidad poblacional será de 231,7 habitantes por kilómetro cuadrado.

DENSIDAD POBLACIONAL						
Nombre de provincia	Nombre de cantón	Nombre de parroquia	AÑO	Población	Superficie de la parroquia (km2)	Densidad Poblacional
GUAYAS	COLIMES	SAN JACINTO	2010	6.116	214,02	28,58
			2014	6.571		30,70
			2015	6.620		30,93
			2016	6.666		31,15
			2017	6.711		31,36
			2018	6.754		31,56
			2019	6.795		31,75
			2020	6.833		31,93

Tabla 13. Densidad Poblacional. Fuente: Censo de población y vivienda (CPV 2010).



Hay que enfatizar que la población de la parroquia de San Jacinto, incluida la misma cabecera parroquial aún es rural; pues ni la cabecera parroquial, ni mucho menos sus recintos reúnen las condiciones para ser consideradas área urbana.

La definición de espacio urbano y rural resulta difícil y circular porque la definición de uno se hace por defecto con el otro. El espacio rural (o el espacio periurbano, que comprende el espacio entre el urbano y rural), ha evolucionado mucho sobre todo tras los últimos modelos de crecimiento urbano emergentes. Sin embargo, los criterios subyacentes – rasgos característicos de estos espacios - para diferenciarlos son típicamente dos: El poblacional y el funcional. A los fines de realizar su caracterización, se suelen considerar criterios cuantitativos o cualitativos.

Nombre de la Parroquia	ÁREA		
	URBANO	RURAL	Total
SAN JACINTO	0	6.116	6.116

Tabla 14. Habitantes por área. Fuente: Censo de población y vivienda (CPV 2010).

Dentro del marco legal vigente, se considera urbano a los centros administrativos de provincias y cantones, que se constituyen y se organizan en aglomeraciones de 1.000 habitantes, siempre que cuenten con características urbanas de servicios básicos mínimos como electricidad y comercio.

Los rasgos característicos poblacionales del espacio urbano son su alta densidad, su menor extensión y la dotación de todo tipo de infraestructuras; además de la particularidad de las funciones propias urbanas, especialmente las económicas, concentrándose la actividad y el empleo en los sectores secundario y terciario, con menos participación del sector primario.

Los espacios o áreas urbanas suelen ser definidos previamente por criterios numéricos de población. Por otro lado, pueden aplicarse criterios cualitativos y cuantitativos funcionales como que el sector económico dominante no sea el primario, sino el sector secundario -

ciudad industrial- o los servicios -ciudad de servicios-, entre otros. Existen incluso áreas de agro-ciudades, que no caen en estas dos clasificaciones de sectores.

El espacio o área rural es el territorio no urbano de la superficie terrestre o parte de una división territorial que no está clasificada como área urbana o de expansión urbana: son las áreas no urbanizadas al menos en su mayor parte o destinadas a la limitación del crecimiento urbano, utilizadas para actividades agropecuarias, agroindustriales, extractivas, de silvicultura y de conservación ambiental.


El paisaje rural, que caracteriza a casi todas las áreas clasificadas previamente como rurales (atendiendo a criterios numéricos de población o funcionales).



**Foto 21.** Talleres participativos socialización construcción PDOT.



**Foto 22.** Talleres participativos socialización construcción PDOT.



**Foto 23.** Talleres participativos socialización construcción PDOT.

Desde el punto de vista conceptual se denomina zona urbana a aquella porción geográfica altamente poblada, característica de las grandes ciudades acompañadas del comercio y la tecnología, el turismo y muchas veces, las desigualdades sociales. Pero el criterio para considerar a una zona, como zona urbana, es variable; aunque podemos hablar de a partir de unos 2000 habitantes aproximadamente para darnos una idea.



La zona urbana tiene grandes diferencias respecto de la zona rural. La zona rural, o el campo, posee menos habitantes y más tranquilidad; huye a los ruidos característicos de la ciudad producidos por los vehículos, música, y miles de personas acumuladas en espacios cada vez más pequeños. Los costos de vida en la ciudad generalmente son más altos, así como la adquisición de un hogar. Mientras que en las zonas rurales se concentran las actividades primarias, en las zonas urbanas predominan las actividades secundarias y especialmente terciarias. Es en este espacio rural donde actúa y participa el ciudadano de San Jacinto de Colimes; donde el 53,6% de su población es conformada por hombres y 46,4% lo integran las mujeres.

GENERO			
Nombre de la Parroquia	2010		
	Hombre	Mujer	Total
SAN JACINTO	3.276	2.840	6.116

Tabla 15. Población por sexo. Fuente: Censo de población y vivienda (CPV 2010).

Al 2010, la población de 1 a 19 años está conformada por 2.661 niños, jóvenes y adolescentes; 2.024 personas fluctúan entre edades de 20 a 44 años; la población de 45 a 64 años está conformada por 914 habitantes; y la población de la tercera edad, de 65 años en adelante son 517 personas. Para el 2015 se incrementa en

POBLACION POR EDAD									
PARROQUIA	AREA	Menor de 1 año	De 1 a 4 años	De 5 a 9 años	De 10 a 14 años	De 15 a 19 años	De 20 a 24 años	De 25 a 29 años	De 30 a 34 años
SAN JACINTO	RURAL	103	622	700	684	552	460	439	420
		De 35 a 39 años	De 40 a 44 años	De 45 a 49 años	De 50 a 54 años	De 55 a 59 años	De 60 a 64 años	De 65 a 69 años	De 70 a 74 años
		373	332	281	233	207	193	191	146
		De 75 a 79 años	De 80 a 84 años	De 85 a 89 años	De 90 a 94 años	De 95 a 99 años	De 100 años y más	<b>TOTAL</b>	
		69	64	32	9	5	1	<b>6.116</b>	

Tabla 16. Población por edad. Fuente: Censo de población y vivienda (CPV 2010).



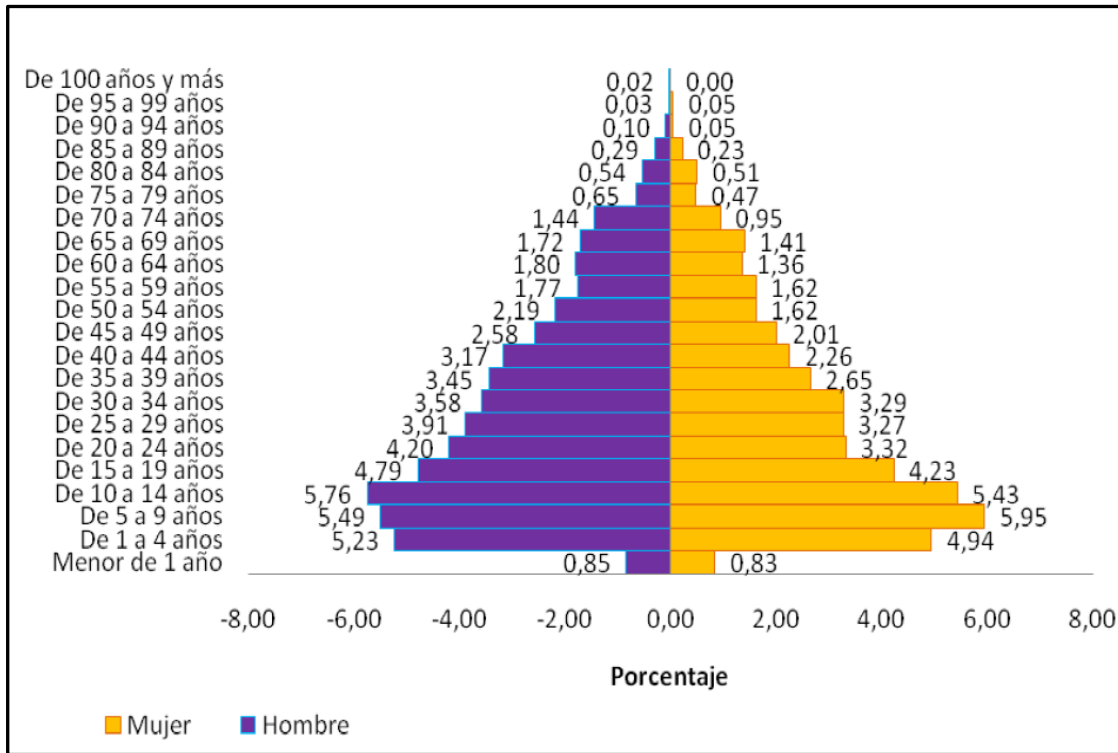


Gráfico 1. Pirámide poblacional de San Jacinto. Fuente: Censo de población y vivienda (CPV 2010).

Esta población se encuentra agrupada en 1.667 hogares, con un incremento poblacional proyectado de 1,27% anual.

Nombre de la Parroquia	Total de personas	Total de hogares	Promedio de personas por hogar
SAN JACINTO	6.116	1.667	3,67

Tabla 17. Promedio de personas por hogar. Fuente: Censo de población y vivienda (CPV 2010).

Esta realidad poblacional muestra que hay un mayor crecimiento de hombres en relación con las mujeres; la tasa de analfabetismo sigue siendo alta; la equidad de género es una barrera a superar pues tan solo el 18% de las mujeres participa de la toma de decisiones en el hogar. El índice de dependencia es del 75%, lo cual demuestra que los derechos sociales

económicos es una actividad que se debe de trabajar con fuerza para que la igualdad social sea una realidad

PARROQUIA SAN JACINTO	
Variable Poblacional	%
Índice de Masculinidad	115
Índice de Femeneidad	87
Índice de analfabetismo(10 años y mas)	17
Índice de analfabetismo(Dato Oficial)	20
Índice de jefatura femenina	18
Edad Media	28
Razón de Dependencia	75
Razón de Dependencia de Menores	60

**Tabla 18.** Variables poblacionales. **Fuente:** Censo de población y vivienda (CPV 2010).

El Gobierno parroquial en coordinación con el GAD municipal, realiza esfuerzos por mejorar las condiciones de calidad y condiciones de vida de la población, al igual que trabaja incansablemente para que el tema de derechos sea una práctica institucionalizada desde el gobierno local y nacional.



**Foto 24.** Mejoramiento vial en la Parroquia San Jacinto de Colimes. *Junio 30, 2015*



La calidad de la vivienda en función del tipo de construcción muestra que el 44% de las viviendas aún no reúnen las condiciones arquitectónicas de habitabilidad en función de derechos consagrados en la constitución.

AREA # 090551	SAN JACINTO		
TIPO DE LA VIVIENDA	Casos	%	Acumulado %
Casa/Villa	1258	66	66
Departamento en casa o edificio	9	0	66
Mediagua	14	1	67
Rancho	515	27	94
Covacha	84	4	99
Choza	24	1	100
Otra vivienda particular	4	0	100
Total	1908	100	100

**Tabla 19.** Tipos de vivienda. **Base de datos:** Ecuador: Censo de Población y Vivienda 2010. CEPAL/CELADE Redatam+SP 7/10/2015

Las vías de acceso a las viviendas, tan solo el 1% constituyen calle o carretera adoquinada; existiendo déficit de vialidad que mejore las condiciones y calidad de vida, lo cual se agrava si consideramos que en estas vías transitan personas con discapacidad y de la tercera edad.

AREA # 090551	SAN JACINTO		
VÍA DE ACCESO PRINCIPAL A LA VIVIENDA	Casos	%	Acumulado %
Calle o carretera adoquinada, pavimentada o de concreto	24	1	1
Calle o carretera empedrada	207	11	12
Calle o carretera lastrada o de tierra	1168	61	73
Camino, sendero, chaquiñán	505	26	100
Otro	4	0	100
<b>Total</b>	1908	100	100

**Tabla 20.** Vías de acceso principal a la vivienda. **Base de datos:** Ecuador: Censo de Población y Vivienda 2010. CEPAL/CELADE Redatam+SP 7/10/2015



Del total de viviendas existentes en la parroquia de San Jacinto, el 15% tiene el techo en buen estado y el 2% posee cubierta de hormigón.

AREA # 090551	SAN JACINTO		
ESTADO DEL TECHO	Casos	%	Acumulado %
Bueno	252	15	15
Regular	887	54	69
Malo	514	31	100
<b>Total</b>	<b>1653</b>	<b>100</b>	<b>100</b>

**Tabla 21.** Estado del techo. **Base de datos** Ecuador: Censo de Población y Vivienda 2010. CEPAL/CELADE Redatam+SP 7/10/2015

AREA # 090550	COLIMES		
MATERIAL DEL TECHO O CUBIERTA	Casos	%	Acumulado %
Hormigón (losa, cemento)	112	2	2
Asbesto (eternit, eurolit)	381	8	10
Zinc	4050	86	97
Teja	9	0	97
Palma, paja u hoja	119	3	99
Otros materiales	28	1	100
<b>Total</b>	<b>4699</b>	<b>100</b>	<b>100</b>

**Tabla 22.** Material del techo. **Base de datos:** Ecuador: Censo de Población y Vivienda 2010. CEPAL/CELADE Redatam+SP 7/10/2015

Respecto al material con que han sido fabricadas las paredes, el 4% es de hormigón, el 37% es de ladrillo o bloque de cemento; el resto es de viviendas, el 59% es de adobe, madera,



caña y otros materiales. Lo cual pone en evidencia la calidad de vida la población de la parroquia.

AREA # 090551 MATERIAL DE PAREDES EXTERIORES	SAN JACINTO		
	Casos	%	Acumulado %
Hormigón	63	4	4
Ladrillo o bloque	606	37	40
Adobe o tapia	18	1	42
Madera	39	2	44
Caña revestida o bahareque	252	15	59
Caña no revestida	672	41	100
Otros materiales	3	0	100
<b>Total</b>	<b>1653</b>	<b>100</b>	<b>100</b>

Tabla 23. Material de paredes exteriores. Base de datos: Ecuador: Censo de Población y Vivienda 2010. CEPAL/CELADE Redatam+SP 7/10/2015

El 30% de las viviendas tiene en mal estado las paredes.

AREA # 090551 ESTADO DE LAS PAREDES EXTERIORES	SAN JACINTO		
	Casos	%	Acumulado %
Buenas	249	15	15
Regulares	911	55	70
Malas	493	30	100
<b>Total</b>	<b>1653</b>	<b>100</b>	<b>100</b>

Tabla 24. Estado de las paredes exteriores. Base de datos: Ecuador: Censo de Población y Vivienda 2010. CEPAL/CELADE Redatam+SP 7/10/2015

De otra parte, la calidad del piso de las viviendas, el 34% posee piso de Cerámica, baldosa, vinil o mármol, ladrillo o cemento. El resto de las viviendas posee piso de tierra, tablas o caña; siendo que el mayor porcentaje de viviendas posee piso de tablas sin tratar.



AREA # 090551	SAN JACINTO		
	Casos	%	Acumulado %
MATERIAL DEL PISO			
Duela, parquet, tablón o piso flotante	2	0	0
Tabla sin tratar	737	45	45
Cerámica, baldosa, vinil o mármol	68	4	49
Ladrillo o cemento	495	30	79
Caña	267	16	95
Tierra	75	5	99
Otros materiales	9	1	100
<b>Total</b>	<b>1653</b>	<b>100</b>	<b>100</b>

Tabla 25. Material del piso. Base de datos: Ecuador: Censo de Población y Vivienda 2010. CEPAL/CELADE Redatam+SP 7/10/2015

Independientemente del material del piso, el 59% del mismo se encuentra en estado regular.

AREA # 090551	SAN JACINTO		
	Casos	%	Acumulado %
ESTADO DEL PISO			
Bueno	226	14	14
Regular	972	59	72
Malo	455	28	100
<b>Total</b>	<b>1653</b>	<b>100</b>	<b>100</b>

Tabla26. Estado del piso. Base de datos: Ecuador: Censo de Población y Vivienda 2010. CEPAL/CELADE Redatam+SP 7/10/2015

Con respecto al agua de consumo humano, en los cuadros acerca de la procedencia y tipo de conexión del agua recibida, que se muestra en líneas de abajo podemos observar que este es un problema aún no resuelto y que se debe realizar esfuerzos de gestión para resolver y dar cumplimiento a este derecho humano.



AREA # 090551	SAN JACINTO		
PROCEDENCIA PRINCIPAL DEL AGUA RECIBIDA	Casos	%	Acumulado %
De red pública	282	17	17
De pozo	1057	64	81
De río, vertiente, acequia o canal	208	13	94
De carro repartidor	11	1	95
Otro (Agua lluvia/albarrada)	95	5	100
<b>Total</b>	<b>1653</b>	<b>100</b>	<b>100</b>

**Tabla 27.** Procedencia del agua de consumo humano. **Base de datos:** Ecuador: Censo de Población y Vivienda 2010. CEPAL/CELADE Redatam+SP 7/10/2015

El 64% del agua que se consume domiciliariamente procede de pozo profundo; sin embargo es de desatacar que la mayoría de estos pozos profundos corresponden a sistemas de agua comunitaria sin potabilizar. De los cuales, el 48% recibe agua por tubería y el 52% no recibe agua por tubería, sino por otros medios.

AREA # 090551	SAN JACINTO		
CONEXIÓN DEL AGUA POR TUBERÍA	Casos	%	Acumulado %
Por tubería dentro de la vivienda	202	12	12
Por tubería fuera de la vivienda pero dentro del edificio, lote o terreno	526	32	44
Por tubería fuera del edificio, lote o terreno	60	4	48
No recibe agua por tubería sino por otros medios	865	52	100
<b>Total</b>	<b>1653</b>	<b>100</b>	<b>100</b>

**Tabla 28.** Conexión de agua por tubería. **Base de datos:** Ecuador: Censo de Población y Vivienda 2010. CEPAL/CELADE Redatam+SP 7/10/2015



**Foto 25.** Calles lastradas, sin asfaltar. No se ha instalado sistema de alcantarillado.



**Foto 26.** Casas en la cabecera parroquial que poseen pozo séptico y letrinas.

En cuanto al tipo de servicio higiénico, no existe sistema de alcantarillado y el sistema instalado es de pozo séptico, pozo ciego y letrinas en un 75%, siendo que el 25% de las viviendas no posee ningún sistema instalado.

AREA # 090551	SAN JACINTO		
TIPO DE SERVICIO HIGIÉNICO O ESCUSADO	Casos	%	Acumulado %
Conectado a red pública de alcantarillado	7	0	0
Conectado a pozo séptico	490	30	30
Conectado a pozo ciego	479	29	59
Con descarga directa al mar, río, lago o quebrada	4	0	59
Letrina	266	16	75
No tiene	407	25	100
<b>Total</b>	<b>1653</b>	<b>100</b>	<b>100</b>

**Tabla 29.** Tipo de servicio higiénico. **Base de datos:** Ecuador: Censo de Población y Vivienda 2010. CEPAL/CELADE Redatam+SP 7/10/2015





En cuanto al servicio de energía eléctrica, esta sigue siendo deficiente; causando grandes pérdidas materiales por las quema de electrodomésticos; además de vulnerar el derecho al agua de los ciudadanos y de las personas con discapacidades, pues al fallar el fluido eléctrico causa la quema de las bombas de extracción e impulsión de agua a los domicilios, con lo cual se pierden recursos económicos en su reparación o adquisición permanente de nuevos equipos y se deja de dotar de agua a los ciudadanos.

AREA # 090551	SAN JACINTO		
	Casos	%	Acumulado %
Red de empresa eléctrica de servicio público	1283	78	78
Panel Solar	7	0	78
Generador de luz (Planta eléctrica)	11	1	79
Otro	99	6	85
No tiene	253	15	100
<b>Total</b>	<b>1653</b>	<b>100</b>	<b>100</b>

**Tabla 30.** Procedencia de la energía eléctrica. **Base de datos:** Ecuador: Censo de Población y Vivienda 2010. CEPAL/CELADE Redatam+SP 7/10/2015

Al ver este cuadro, pareciera ser que se ha avanzado en el tema de distribución de energía eléctrica en las áreas rurales, pero la realidad es otra, es servicio es en un 90% de mala calidad. Esta realidad impide el cumplimiento de las metas de dotar de cocinas de inducción a la población, pues mientras falle el fluido eléctrico, esta no es una opción válida para la población pues se pone en riesgo el proceso de cocción de alimentos de las familias. Incluso, actualmente existe malestar en la población por las fallas del fluido eléctrico que ha ocasionado la quema de electrodomésticos y de las bombas de extracción e impulsión de los sistemas de agua comunitarios.

Sin embargo, el 54% de los hogares posee medidor de electricidad y paga puntualmente sus planillas al CNEL.



AREA # 090551	SAN JACINTO		
	TENENCIA DE MEDIDOR DE ENERGÍA ELÉCTRICA	Casos	%
De uso exclusivo	687	54	54
De uso común a varias viviendas	26	2	56
No tiene medidor	570	44	100
<b>Total</b>	<b>1283</b>	<b>100</b>	<b>100</b>

**Tabla 31.** Tenencia de medidor de energía eléctrica. **Base de datos:** Ecuador: Censo de Población y Vivienda 2010. CEPAL/CELADE Redatam+SP 7/10/2015

Esta realidad ha provocado, además de otros factores un proceso de migración, que mayormente ha repercutido en la población migrante femenina, tal como se ilustra en el siguiente cuadro.

NOMBRE DE LA PARROQUIA	Hombre	Mujer	Total
SAN JACINTO	12	14	26

**Tabla 32.** Migración según sexo. **Base de datos:** Ecuador: Censo de Población y Vivienda 2010. CEPAL/CELADE Redatam+SP 7/10/2015

### 2.2.1.b. Grupos prioritarios de población con discapacidades

De acuerdo a los estudios censales y actualizaciones, se tiene que la población por condición de discapacidad está integrada por alrededor de 390 personas pertenecientes a la parroquia de San Jacinto



NOMBRE DE LA PARROQUIA	ÁREA	Discapacidad permanente por más de un año			
		Si	No	No responde	Total
SAN JACINTO	RURAL	390	4.987	739	6.116

Tabla 33. Discapacidad permanente. Base de datos: Ecuador: Censo de Población y Vivienda 2010. CEPAL/CELADE Redatam+SP 7/10/2015

De este universo poblacional, la población menor a 12 años por condición de discapacidad permanente por más de un año, son 49 habitantes registrados estadísticamente.

NOMBRE DE LA PARROQUIA	ÁREA	Discapacidad permanente por más de un año			
		Si	No	No responde	Total
SAN JACINTO	RURAL	49	1.571	230	1.850

Tabla 34. Discapacidad menores de 12 años. Base de datos: Ecuador: Censo de Población y Vivienda 2010. CEPAL/CELADE Redatam+SP 7/10/2015

Y la población de 13 y más años por condición de discapacidad permanente por más de un año, son 341 habitantes registrados. Existe un margen de error estadístico del 0,05%.

NOMBRE DE LA PARROQUIA	ÁREA	Discapacidad permanente por más de un año			
		Si	No	No responde	Total
SAN JACINTO	RURAL	341	3.416	509	4.266

Tabla 35. Discapacidad población de 13 años y más. Base de datos: Ecuador: Censo de Población y Vivienda 2010. CEPAL/CELADE Redatam+SP 7/10/2015



Desagregando por tipo de discapacidad, existen 45 personas que confirman poseer discapacidad intelectual.

NOMBRE DE LA PARROQUIA	ÁREA	Discapacidad Intelectual (Retardo mental)		
		Si	Se ignora	Total
SAN JACINTO	RURAL	45	25	70

**Tabla 36.** Población con discapacidad intelectual. **Base de datos:** Ecuador: Censo de Población y Vivienda 2010. CEPAL/CELADE Redatam+SP 7/10/2015

De las cuales, la población menor a 12 años por condición de discapacidad intelectual (Retardo mental), son 6 (seis).

NOMBRE DE LA PARROQUIA	ÁREA	Discapacidad Intelectual (Retardo mental)		
		Si	Se ignora	Total
SAN JACINTO	RURAL	6	8	14

**Tabla 37.** Población menor de 12 años, con discapacidad intelectual **Base de datos:** Ecuador: Censo de Población y Vivienda 2010. CEPAL/CELADE Redatam+SP 7/10/2015

Y la población de 13 y más años por condición de discapacidad Intelectual (Retardo mental), son 39 casos.

NOMBRE DE LA PARROQUIA	ÁREA	Discapacidad Intelectual (Retardo mental)		
		Si	Se ignora	Total
SAN JACINTO	RURAL	39	17	56

**Tabla 38.** Población de 13 años y más, con discapacidad intelectual. **Base de datos:** Ecuador: Censo de Población y Vivienda 2010. CEPAL/CELADE Redatam+SP 7/10/2015



Foto 27. Trabajo social con sectores vulnerables de la población.

Del desagregado por tipo de discapacidad, existen 167 personas que confirman poseer discapacidad físico motora por parálisis y/o amputaciones

NOMBRE DE LA PARROQUIA	ÁREA	Discapacidad Físico-Motora (Parálisis y amputaciones)		
		Si	Se ignora	Total
SAN JACINTO	RURAL	167	25	192

Tabla 39. Población con discapacidad físico motora. Base de datos: Ecuador: Censo de Población y Vivienda 2010. CEPAL/CELADE Redatam+SP 7/10/2015

La población menor a 12 años por condición de discapacidad Físico-Motora (Parálisis y amputaciones), son 18 casos.



NOMBRE DE LA PARROQUIA	ÁREA	Discapacidad Físico-Motora (Parálisis y amputaciones)		
		Si	Se ignora	Total
SAN JACINTO	RURAL	18	8	26

**Tabla 40.** Población menor de 12 años, con discapacidad físico motora. **Base de datos:** Ecuador: Censo de Población y Vivienda 2010. CEPAL/CELADE Redatam+SP 7/10/2015

La población de 13 y más años por condición de discapacidad Físico-Motora (Parálisis y amputaciones), son 149 casos.

NOMBRE DE LA PARROQUIA	ÁREA	Discapacidad Físico-Motora (Parálisis y amputaciones)		
		Si	Se ignora	Total
SAN JACINTO	RURAL	149	17	166

**Tabla 41.** Población de 13 años y más, con discapacidad físico motora **Base de datos:** Ecuador: Censo de Población y Vivienda 2010. CEPAL/CELADE Redatam+SP 7/10/2015

En el desagregado por tipo de discapacidad, existen 122 personas que registran discapacidad visual.

NOMBRE DE LA PARROQUIA	ÁREA	Discapacidad Visual (Ceguera)		
		Si	Se ignora	Total
SAN JACINTO	RURAL	122	25	147

**Tabla 42.** Población con discapacidad visual. **Base de datos:** Ecuador: Censo de Población y Vivienda 2010. CEPAL/CELADE Redatam+SP 7/10/2015



Esta población menor a 12 años por condición de discapacidad visual (Ceguera), registran 13 casos identificados.

NOMBRE DE LA PARROQUIA	ÁREA	Discapacidad Visual (Ceguera)		
		Si	Se ignora	Total
SAN JACINTO	RURAL	13	8	21

**Tabla 43.** Población menor a 12 años, con discapacidad visual **Base de datos:** Ecuador: Censo de Población y Vivienda 2010. CEPAL/CELADE Redatam+SP 7/10/2015

Igualmente, la población de 13 y más años por condición de discapacidad visual (ceguera), que ha sido ingresada a las estadísticas nacionales, reflejan 109 casos de discapacidad visual.

NOMBRE DE LA PARROQUIA	ÁREA	Discapacidad Visual (Ceguera)		
		Si	Se ignora	Total
SAN JACINTO	RURAL	109	17	126

**Tabla 44.** Población menor de 13 años y más, con discapacidad visual **Base de datos:** Ecuador: Censo de Población y Vivienda 2010. CEPAL/CELADE Redatam+SP 7/10/2015

Para completar el desagregado por tipo de discapacidad, se registra que existen 37 personas con discapacidad auditiva.

NOMBRE DE LA PARROQUIA	ÁREA	Discapacidad Auditiva (Sordera)		
		Si	Se ignora	Total
SAN JACINTO	RURAL	37	25	62

**Tabla 45.** Población con discapacidad auditiva. **Base de datos:** Ecuador: Censo de Población y Vivienda 2010. CEPAL/CELADE Redatam+SP 7/10/2015



De donde, se constata la existencia de 1 caso entre la población menor a 12 años por condición de discapacidad auditiva (sordera).

NOMBRE DE LA PARROQUIA	ÁREA	Discapacidad Auditiva (Sordera)		
		Si	Se ignora	Total
SAN JACINTO	RURAL	1	8	9

**Tabla 46.** Población menor de 12 años, con discapacidad auditiva **Base de datos:** Ecuador: Censo de Población y Vivienda 2010. CEPAL/CELADE Redatam+SP 7/10/2015

Y, 36 casos entre la población de 13 y más años por condición de discapacidad Auditiva (Sordera)

NOMBRE DE LA PARROQUIA	ÁREA	Discapacidad Auditiva (Sordera)		
		Si	Se ignora	Total
SAN JACINTO	RURAL	36	17	53

**Tabla 47.** Población de 13 años y más, con discapacidad auditiva **Base de datos:** Ecuador: Censo de Población y Vivienda 2010. CEPAL/CELADE Redatam+SP 7/10/2015

Finalizando el desagregado por tipo de discapacidad, se registra que existen 22 personas con discapacidad mental con enfermedades psiquiátricas y/o locura.

NOMBRE DE LA PARROQUIA	ÁREA	Discapacidad Mental (enfermedades psiquiátricas, locura)		
		Si	Se ignora	Total
SAN JACINTO	RURAL	22	25	47

**Tabla 48.** Población con discapacidad mental. **Base de datos:** Ecuador: Censo de Población y Vivienda 2010. CEPAL/CELADE Redatam+SP 7/10/2015





La población menor a 12 años por condición de discapacidad mental(enfermedades psiquiátricas, locura), son 7 casos registrados.

NOMBRE DE LA PARROQUIA	ÁREA	Discapacidad Mental (enfermedades psiquiátricas, locura)		
		Si	Se ignora	Total
SAN JACINTO	RURAL	7	8	15

**Tabla 49.** Población menor a 12 años, con discapacidad mental **Base de datos:** Ecuador: Censo de Población y Vivienda 2010. CEPAL/CELADE Redatam+SP 7/10/2015

La población de 13 y más años por condición de discapacidad Mental (enfermedades psiquiátricas, locura), registra 15 casos.

NOMBRE DE LA PARROQUIA	ÁREA	Discapacidad Mental (enfermedades psiquiátricas, locura)		
		Si	Se ignora	Total
SAN JACINTO	RURAL	15	17	32

**Tabla 50.** Población de 13 años y más, con discapacidad mental **Base de datos:** Ecuador: Censo de Población y Vivienda 2010. CEPAL/CELADE Redatam+SP 7/10/2015

Del universo poblacional de menores a 12 años, por condición de discapacidad, que asiste actualmente a establecimiento de educación especial, son 29 personas; lo cual demanda una mayor intervención en derechos para atender y resolver esta realidad descrita.

NOMBRE DE LA PARROQUIA	ÁREA	Asiste actualmente a establecimiento de educación especial		
		Si	Se ignora	Total
SAN JACINTO	RURAL	29	256	105

**Tabla 51.** Población menor de 12 años, con discapacidad que asiste a establecimiento de educación especial. **Base de datos:** Ecuador: Censo de Población y Vivienda 2010. CEPAL/CELADE Redatam+SP 7/10/2015



En resumen, la Parroquia San Jacinto según el censo 2,010 registra 390 casos de personas que viven con algún tipo de discapacidad, valor el cual representa el 6,38% pero estos son los casos que se han podido evidenciar, teniendo en cuenta la complejidad del territorio para llegar hasta los lugares más apartados de la parroquia e incluso la existencia de 739 casos que representan el 12% preguntas sin respuestas. De los 390 casos de personas con algún tipo de discapacidad; 238 son hombres y 152 son mujeres, en esta parroquia existen con 86 casos adicionales una mayor presencia de hombres x con algún tipo de discapacidad que mujeres.

Ante la existencia de diferentes tipos de discapacidades, en esta sección se mencionan las que se identifican en la parroquia San Jacinto como la intelectual, mental, físico, visual y auditiva. Según datos estadísticos del VII censo de población y VI de vivienda 2,010, dentro del grupo de discapacidad intelectual existen 45 casos de personas con algún tipo de discapacidad intelectual o retardo mental, de éste número cabe mencionar que alrededor de un tercio de la población es de sexo femenino, mientras que la cantidad restante corresponde al sexo masculino, las personas con discapacidad mental (trastornos psiquiátricos) se encuentra divididas igualitariamente entre hombres y mujeres ante la existencia de 11 casos tanto en hombres como en mujeres.

Personas con discapacidades	Edad (años)	Nº de casos
Niños/as	0 a 11	47
Adolescentes	12 a 17	26
Jóvenes - mayores de edad	18 a 40	92
Adultos	41 a 64	103
Adultos mayores	65 y más	122
<b>Población Total</b>		<b>390</b>
%		6,38

**Tabla 52.** Número de casos de personas con discapacidad por grupos de edad. **Base de datos:** Ecuador: Censo de Población y Vivienda 2010. CEPAL/CELADE Redatam+SP 7/10/2015



La discapacidad física-motora, la población masculina son los que están mayormente expuestos a riesgos de accidentes que terminen en amputaciones, de acuerdo a las actividades que desempeñan fuera del hogar generalmente en el campo de la Agricultura, ganadería, silvicultura y pesca.

Otra de las posibles causales según creencia de los moradores del recinto Balsa sector 1 conocido como Balsa de los Parrales existe un gran número de niños y niñas con discapacidad físico motora, por el vínculo afectivo que existe entre familiares, causando así algún tipo de alteraciones genéticas, esta localidad cuenta con 10 casos con la misma procedencia.

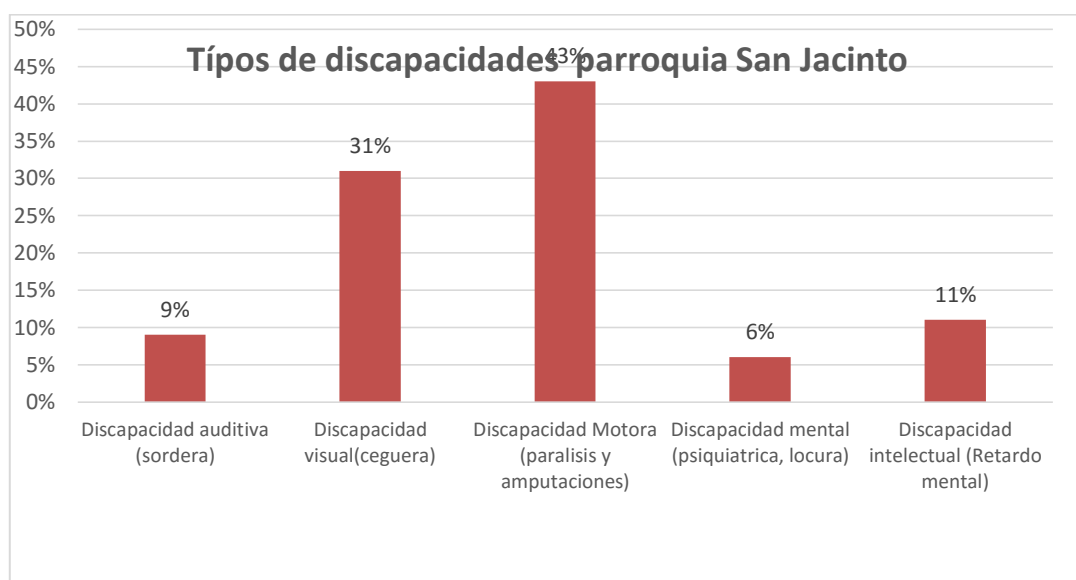


Gráfico 2. Tipos de discapacidades.

Fuente: Censo de Población y Vivienda 2010 (INEC) Elaborado por: Consultora SDAH, 2015

### 2.2.1.c. Población por Grupos etarios

La palabra etario proviene en su etimología del latín “aetas” cuyo significado es “edad”, siendo un neologismo, que incorporó la Real Academia Española en el año 2001. O sea que



podemos definir a la palabra etario como “lo relacionado con la edad de los seres humanos”. La población se puede dividir por grupos etarios, dependiendo de la actividad económica que desarrollen o no; de esta forma tenemos los siguientes grupos etarios:

1. Población Transitoriamente Pasiva (PTP) está compuesta por los niños y niñas de entre 0 y 14 años que se supone no trabajan y se encuentran en proceso de formación bajo la tutela de sus padres o tutores.
2. Población Activa (PA) está compuesta por los hombres y mujeres de entre 15 y 64 años que están en condiciones de trabajar en cualquier actividad económica.
3. Población Pasiva Definitiva (PPD) son los hombres y mujeres que superan los 64 años de edad y ya no deberían trabajar.

En esta parroquia la división etaria se describen según el mayor porcentaje de representación poblacional, en primer lugar está el grupo de jóvenes mayores de 18 a 40 años con un 32% los cuales representa a la población económicamente activa P.E.A. de la parroquia, seguido de la población infantil estimada entre edades de 0 a 11 años con un 28%. El grupo de adultos mayores en la parroquia forma parte de las estadísticas con un 9% de la población, en las diferentes localidades se visualizaba esporádicamente a hombres adultos aun realizando actividades de agricultura en sus cultivos. Durante los recorridos no se evidenciaron instituciones o programas que asistan a este grupo etario.

Grupo etario	Edad (años)	Nº según grupo etario	%	Según género	
				Hombres	Mujeres
Niños/as	0 a 11	1.725	28%	858	867
Adolescentes	12 a 17	739	12%	389	350
Jóvenes - mayores de edad	18 a 40	1.961	32%	1.074	887
Adultos	41 a 64	1.174	19%	662	512
Adultos mayores	65 y más	517	9%	293	224
<b>Población Total</b>		<b>6.116</b>	<b>100%</b>	<b>3.276</b>	<b>2.840</b>

Tabla 53. Grupos etarios parroquia de san Jacinto, cantón Colimes. Fuente: Censo de Población y Vivienda 2010 (INEC)



## 2.2.1.d. Infraestructura de atención social

### 2.2.1.d.1. Salud

Al revisar el PDOT del GADM del cantón Colimes, en la parte que tiene que ver con la atención en Servicios Sociales; se observa un total de 74 puntos georreferenciados, de los cuales 2 corresponden a unidades operativas de salud, 64 a instituciones educativas, 6 son atractivos turísticos y 2 son estaciones de servicio, no existen plantas envasadoras de GLP al interior de este cantón.



**Foto 28.** Taller participativo de socialización construcción PDOT.



**Fotos 29.** Taller participativo de socialización construcción PDOT.

De esta información tenemos que, en la Parroquia San Jacinto existen 2 unidades de atención para Adultos Mayores que operan con personal especializado, éstas son Tomados en Cuenta 1 (50), (Cabecera Parroquial), en Cuenta 2 (San Eduardo).

En el Subcentro salud “San Jacinto de Colimes”, atiende como Director, el Dr. David Goya y como Auxiliar de enfermería la Sra. Hilda Araujo Zambrano. El Subcentro está ubicado en la Cabecera Parroquial. Su jornada laboral es de 08h00 am a 16h30 pm. Pero además, se constata la existencia de disponibilidad de servicios alternativos de atención de salud a 14



curanderos tradicionales; entre los cuales 7 pertenecen a la zona baja y 7 a la zona alta, también se dio a conocer que existen 5 parteras de las cuales 4 pertenecen a la zona alta

El terreno del Subcentro de Salud es propio. Su infraestructura es de hormigón armado. El funcionamiento de sus espacios se divide en 5 consultorios, 1 sala de vacunación, 1 sala de espera, 1 baño y 1 cuarto de estadísticas. Tiene ocho años funcionando, su construcción y equipo fue donado por la Institución “Plan Internacional”, mientras el Ministerio de Salud Pública doto de médicos y medicinas. Además facilita 7 promotores de salud.

DISTRIBUCIÓN FÍSICA DEL SUBCENTRO DE SALUD				
ESPACIOS	#	ESTADO	MATERIAL UTILIZADO	OBSERVACIÓN
Consultorios	5	Buena	Cemento, Bloque	Consultorio comparte con farmacia
Área de vacunación	1	Buena	Cemento	Área temporal
Sala de espera	1	Buena	Cemento, Bloque	
Baños	1	Buena	Cemento, Bloque, asbesto	
Estadística	1	Buena	Cemento	
Ambulancia	1	Buena		

**Tabla 54.** Distribución de los Subcentro de salud.

**FUENTE:** <http://sanjacinto.gob.ec/index.php/ct-menu-item-13/ct-menu-item-21>

La atención primaria en materia de salud es realizada en el centro de Salud - Colimes distrito N09D13; el personal de este centro esta descrito de la siguiente manera:

Nº de trabajadores	Área en la que labora
1	Medico de Planta
5	Médicos Rurales
2	Odontólogos Rurales



Nº de trabajadores	Área en la que labora
2	Obstétricas Rurales
3	Licenciados en Enfermería Rural
1	Auxiliar de Enfermería
1	Auxiliar de farmacia
1	Auxiliar de Estadística
1	Auxiliar de Admisiones
1	Técnico de atención primaria en salud (TAPS)
1	Inspector de salud

**Tabla 55.** Personal asignado al Subcentro de salud.

El horario de atención es de 08:00 am a 14:30 pm, se realizan las aperturas de las Historias Clínicas a los usuarios además se elaboran informe mensuales en los que se detallan las atenciones realizadas, atención a pacientes agendados a través del Contac Center 171, los permisos e informes de defunciones generales (inhumación y traslado), información mensual del sistema de vigilancia nutricional SISVAN.



**Foto 30.** Subcentro de Salud de San Jacinto de Colimes

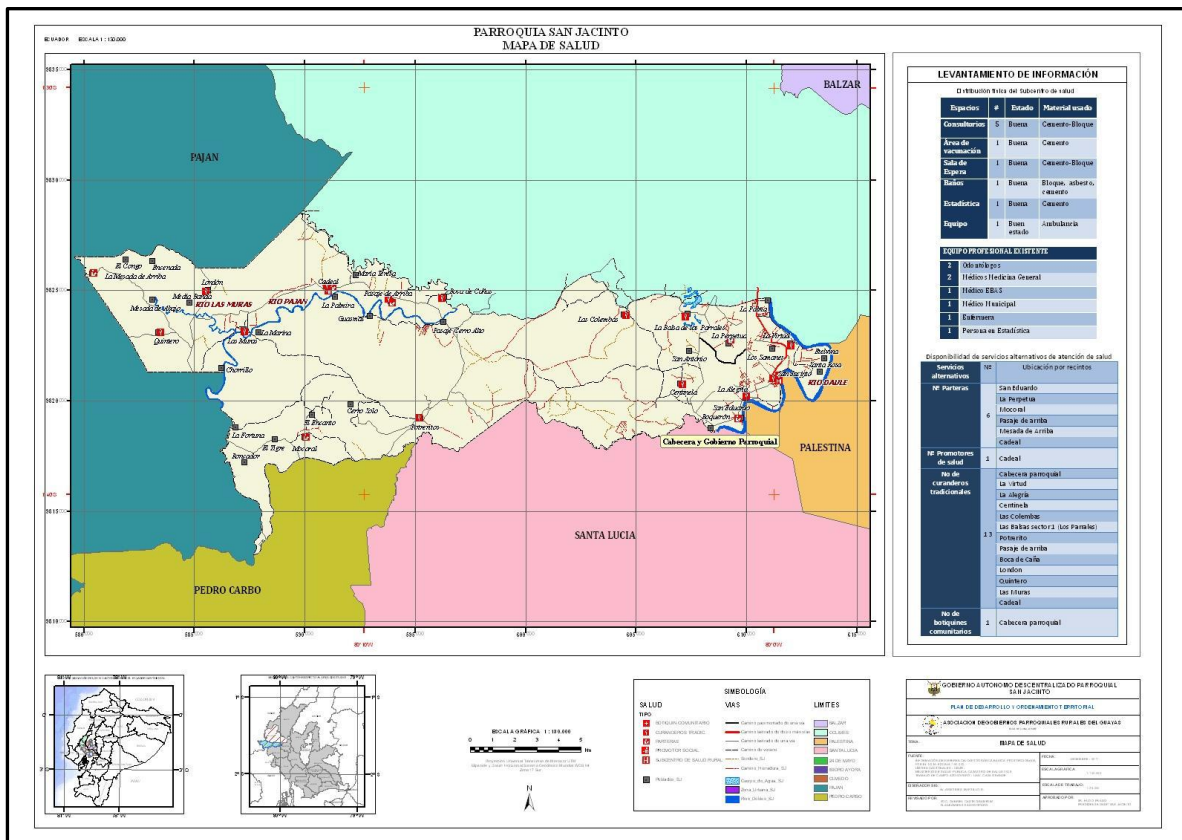
**Fuente:** <http://sanjacinto.gob.ec/index.php/ct-menu-item-13/ct-menu-item-21>



Las enfermedades prevalentes en dicho lapso han sido:

- Rinofaringitis.
- Parasitosis.
- Gastritis.
- Infecciones de Vías Urinarias.
- Afecciones Cutáneas.
- Gripas.
- Gastroenteritis.
- Síndrome febril.
- Artralgias.
- Cefalea

Se realiza un seguimiento a los pacientes con enfermedades crónicas no transmisibles, tales como: Diabetes Mellitus Tipo 2, con 65 casos; Hipertensión arterial, con 159 casos; Dislipidemia, con 60 casos; en todos estos casos los pacientes llevan un tratamiento y retiran mensualmente su medicina en este Centro de Salud.



Mapa 24. Infraestructura de salud. PDOT 2011, CG - GSD Group





En el área de Obstetricia se realiza la promoción, prevención y tratamiento de enfermedades propias de la mujer, atención diferenciada a embarazadas de riesgo (actualmente con 66 casos), además del control Prenatal y Postnatal.

Otras de los servicios que se brinda es el de Detección oportuna del Cáncer mamario y cervico uterino, a través de chequeos y charlas a las pacientes que acuden a este Centro de Salud, también se realizan charlas educativas con énfasis en la prevención de enfermedades y el embarazo adolescente. La falta de medicamentos, además de otras especialidades médicas; y, la necesidad de mayor mobiliario se hacen evidentes en el momento de las consultas.

#### 2.2.1.d.2. Educación

La Población de 15 y más años por condición de alfabetismo, es de 79,96%; sin embargo, esto no significa que el nivel de educación sea de bachillerato; el mayor porcentaje de población alfabetizada tiene nivel primario.

NOMBRE DE LA PARROQUIA	ÁREA	CONDICIÓN DE ALFABETISMO		
		ALFABETO	ANALFABETO	TOTAL
SAN JACINTO	RURAL	79,96 %	20,04 %	100,00 %

Tabla 56. Condición de alfabetismo. Fuente: Censo de Población y Vivienda 2010 (INEC)

Según el INEC la población de 5 y más años por nivel de instrucción más alto, al que asiste o asistió, explica el bajo nivel de desarrollo de la parroquia y el cantón; en la educación primaria la asistencia de la población es mayoritaria y disminuye sensiblemente en la educación secundaria, el bachillerato y educación media y superior. Por lo que se plantea la



necesidad implementar procesos de empoderamiento del desarrollo del conocimiento, en la parroquia y el cantón.

POBLACIÓN QUE ASISTIÓ POR NIVEL DE EDUCACIÓN													
NOMBRE DE LA PARROQUIA	ÁREA	Ninguno	Centro de Alfabetización (EBA)	Preescolar	Primario	Secundario	Educación Básica	Bachillerato - Educación Media	Ciclo Post-bachillerato	Superior	Postgrado	Se ignora	Total
SAN JACINTO	RURAL	606	232	91	2.747	677	483	167	6	89	3	290	5.391

Tabla 57. Población que asistió por nivel de educación. Fuente: Censo de Población y Vivienda 2010 (INEC)

Del análisis del nivel de educación entre hombres y mujeres, se tiene que el promedio de escolaridad para la población de 24 y más años de edad, es de 5,6 años.

NOMBRE DE LA PARROQUIA	PROMEDIO DE ESCOLARIDAD POR SEXO		
	Hombre	Mujer	Total
SAN JACINTO	5,7	5,6	5,6

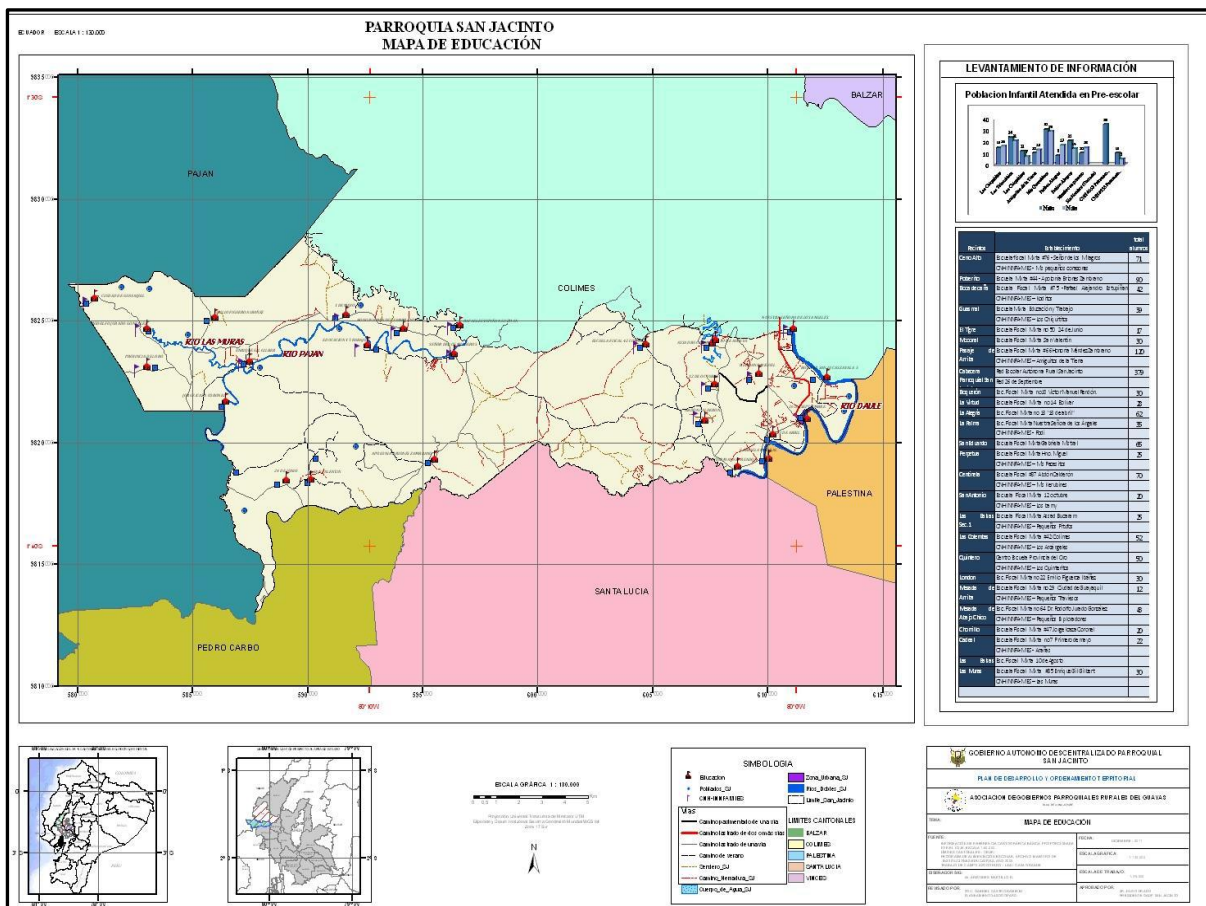
Tabla 58. Promedio de escolaridad por sexo. Fuente: Censo de Población y Vivienda 2010 (INEC)

En los datos del INEC 2010 no se muestran estadísticas que permitan conocer la situación actual del estado de la infraestructura de las instalaciones de las diferentes escuelas de la



zona y a su vez de sus principales necesidades y problemáticas según el contexto en el que desarrollan sus actividades educativas.

Sin embargo, en el levantamiento de información de la Parroquia San Jacinto se encontró, que existen 14 unidades de atención CNH, de las cuales operan 13. Existen 25 escuelas, de las cuales operan 24. No existen establecimientos de educación secundaria, ni academias, institutos técnicos, ni institutos especiales dirigidos a discapacidad. De las 25 escuelas 6 no acceden a agua para consumo humano y doméstico. El abastecimiento de agua de las escuelas que sí acceden se presenta por medio de agua de pozo, contando sólo un establecimiento con agua entubada.



Mapa 25. Infraestructura educativa. Fuente: PDOT 2011, CG - GSD Group



En 17 escuelas existe acceso a energía eléctrica; de las cuales 5 poseen medidor, 2 no tienen acceso, el resto de se conecta a la red pública de forma clandestina. El acceso al servicio de alcantarillado de todos los centros educativos es nulo, 24 de las instituciones educativas cuentan con acceso a letrinas, de éstas 4 se encuentran en buenas condiciones, 13 en regulares y 8 en malas. Enero de 2014, se logró incluir el ciclo diversificado en la unidad educativa 26 de septiembre de la parroquia San Jacinto.

El análisis realizado por DIPLAN-GPG recomienda que de los docentes existentes y necesarios en la parroquia de San Jacinto, del cantón Colimes, con 36 docentes del sector público, para un total de 650 estudiantes; según el SENPLADES deberían ser 22 docentes.

Los CIBV están en algunas comunidades; sin embargo, aún falta que llegue a todos los recintos. Actualmente no existen escuelas, colegios, academias, ni institutos especiales dentro de la Parroquia, destinadas para personas con discapacidades.

EL IDN – 2 refleja el cumplimiento de tres garantías de la niñez en edad escolar:

1. Desarrollo intelectual
2. Vivir sanamente libre de miedo y amenazas
3. Jugar y compartir con los padres

La situación parroquial con relación al promedio del país es mixta. En lo positivo, la práctica del castigo físico en la crianza de los hijos en los hogares de la provincia es menor; en cambio, en lo negativo, la proporción de niños y niñas que dejan de estudiar al concluir la primaria es significativamente mayor que en todo el país; además, hay más niños/as que no juegan o se distraen con sus padres que en la generalidad del país.

EL IDN – 3 resume tres garantías de los y las adolescentes:

1. Vivir libres de peligro y amenazas
2. Derecho a una educación inicial completa



3. Derecho a terminar saludablemente su crecimiento físico y emocional.

La situación evidencia el grado de vulnerabilidad de los derechos de la juventud. Por un lado, la incidencia de nacimiento de niños en madres adolescentes, es superior al resto de todo el Ecuador; en lo positivo, la parroquia muestra una disminución en la proporción de muertes evitables de adolescentes y menor exclusión de los jóvenes del sistema educativo, aunque las condiciones económicas obligan a la deserción del sistema educativo.

<b>INDICADORES DE BIENESTAR DE LA NIÑEZ Y ADOLESCENCIA</b>		
<b>INDICADORES</b>	<b>CUMPLE</b>	<b>NO CUMPLE</b>
<b>Condiciones económicas</b>		
Niños/as en hogares con ingresos inferiores a US\$60 por persona por mes, 2004	x	
Niños/as en hogares pobres, 2001	x	
Niños/as en hogares con emigrantes al extranjero, 2001	x	
<b>Vivienda</b>		
Niños/as en hogares que usan leña o carbón, 2001		x
Niños/as que habitan en vivienda de piso de tierra o caña, 2001	x	
Niños/as sin acceso a agua por tubería dentro de su vivienda, 2001	x	
Niños/as sin acceso a alcantarillado en su vivienda 2001	x	
Niños/as que viven en hogar hacinados, 2001	x	
<b>Salud</b>		
Niños/as con retardo en talla (desnutrición crónica) 2004	x	
Tasa de mortalidad de 0 a 5 años (muertes por cada 1.000 nacidos ), 2002	x	
Niños/as de 18 años con alguna discapacidad , 2001	x	
<b>Educación</b>		
Niños/as de 5 años cumplidos que no asisten a primer año de Básica, 2004	x	
Niños/as de 5 años cumplidos que no asisten a centros de educación, 2004	x	
Niños/as de 6 a 11 años que no asisten a centros de educación, 2004	x	
Niños/as de 5 a 14 años que no asisten a centros de educación, 2004	x	




INDICADORES DE BIENESTAR DE LA NIÑEZ Y ADOLESCENCIA		
INDICADORES	CUMPLE	NO CUMPLE
Niños/as de 12 a 17 años que no asisten a centros de educación, 2004	x	
Niños/as de 12 a 17 años que trabajan y no estudian, 2004	x	
Niños/as de 12 a 17 años que no trabajan y no estudian, 2004	x	
<b>Servicios</b>		
Niños/as sin acceso a teléfono en sus viviendas, 2001		x
Niños/as sin servicio eléctrico en sus viviendas, 2001		x

**Tabla 59.** Indicadores de bienestar de la niñez y adolescencia.

**Fuente:** Observatorio Social del Ecuador y UNICEF, 2004

En la cabecera parroquial de “San Jacinto” se desarrollan tanto la función residencial, como la administrativa, equipamientos comunitarios, área de recreación. El área de la cabecera es la única que cuenta con dos calles asfaltadas separadas por un canal de riego, La zona urbana de la cabecera parroquial se divide en 3 sectores 2 barrios denominados respectivamente como barrio La Unión y San Camilo. Al entrar al centro de la cabecera parroquial se encuentra lo siguiente:

ESTABLECIMIENTOS EN EL CENTRO DE LA CABECERA PARROQUIAL	
Escuela-colegio “26 de Septiembre” perteneciente a la Red Escolar autónoma rural “San Jacinto”	
Subcentro de salud “San Jacinto”	
Destacamento de la Policía Nacional	
Pre Cooperativa de moto taxi “9 de Diciembre”	
Consultorio médico particular “Dr. Wong”	
Tienda de víveres y ferretería denominado “Comisariato”	
Ferrisariato “Los Gemelos”	
Farmacia	



### ESTABLECIMIENTOS EN EL CENTRO DE LA CABECERA PARROQUIAL

“Comercial Jean Carlos”

Tiendas (7)

Agroquímicos

Taller de motos y lubricadora

Panadería

Cabina Telefónica

Venta de repuestos

Papelería y Bazar (2)

Taller de Latería

Vulcanizadora

Depósito de Gas

Pilladora

Billar

Iglesia Evangélica “Nazaret San Jacinto”

Junta Parroquial de San Jacinto

Comedores (2)

Junta de sistema de riego y drenaje

Farmacia 911

Coliseo “San Jacinto”

Estación Cuerpo de Bomberos

Iglesia Evangélica “Altísimo”

Iglesia Católica “San Jacinto”

Billar

Mini tienda (ubicada en un domicilio)

Comedores

Taller de motos y lubricadora

Puente peatonal colgante





ESTABLECIMIENTOS EN EL CENTRO DE LA CABECERA PARROQUIAL	
Gabarra	
Parques	
Malecón	

#### 2.2.1.d.3. Cultura y patrimonio

Según el VII Censo de Población y VI de Vivienda 2010 entre la población de San Jacinto la lengua dominante es el español, solo quince personas (seis hombres y nueve mujeres) hablan su lengua nativa como la Achuar Chic, y cuatro personas tienen una lengua extranjera (un hombre y tres mujeres).

A nivel de Cantón las tradiciones campesinas se mantienen con gran vitalidad siendo los rodeos montubios y carreras de caballos, torneos de cintas, lidias de gallos, chancho enfrasado, que se los realiza sobre todo el 12 de octubre “Día de la raza” fiestas a las cuales asisten frecuentemente los habitantes de la parroquia San Jacinto. Es importante mencionar que esta parroquia cuenta con sus propias fiestas y estas son: las de Parroquialización celebrada el día 3 de Julio 2003, actualmente esta parroquia tiene 8 años de creación y la del 16 de Agosto las fiestas Patronales de San Jacinto, esta fiesta se trata de una tradición generada a lo largo de la historia creada en cada uno de los recintos de acuerdo a sus prácticas y creencias culturales.

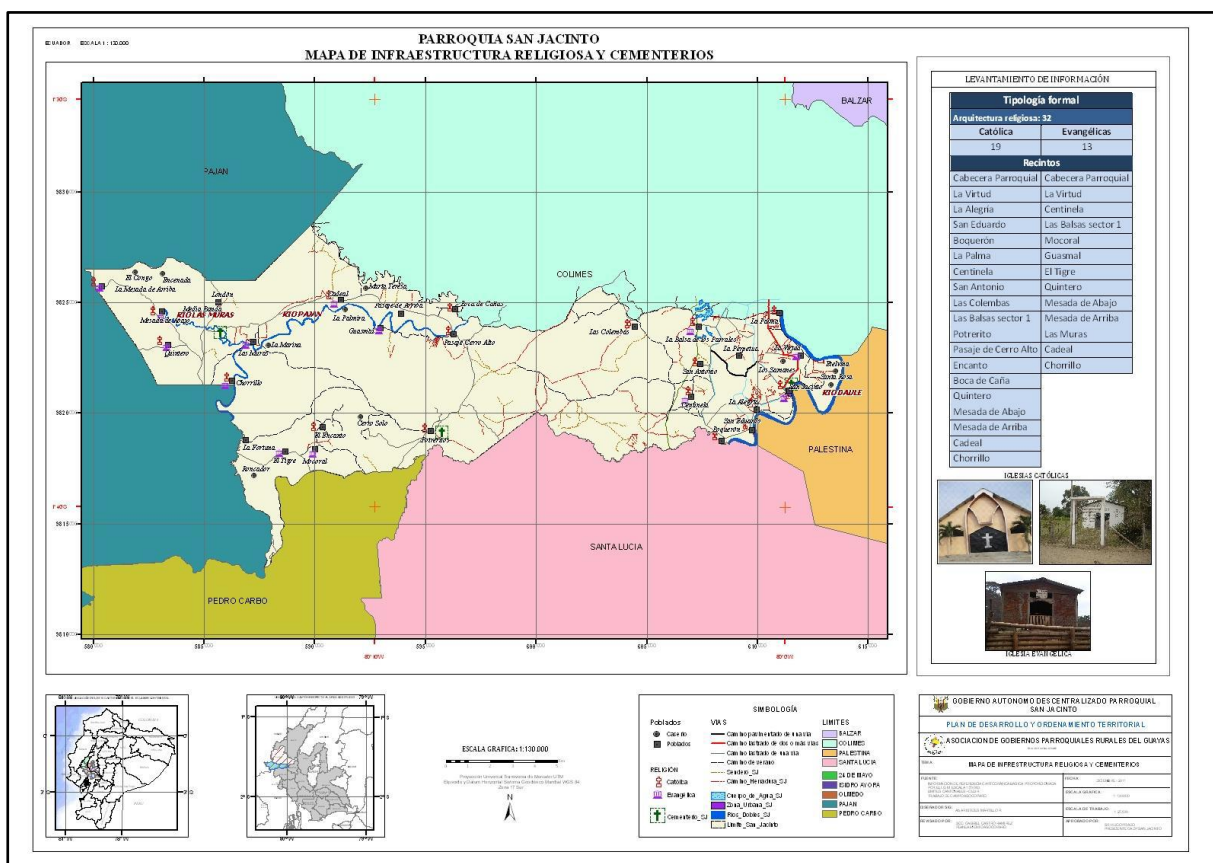
#### 2.2.1.d.4. Patrimonio Tangible

Considerando que los bienes tangibles son aquellas manifestaciones sustentadas por elementos materiales, productos de la arquitectura, el urbanismo, la arqueología, la artesanía, entre otras. Se dividen en dos categorías: Inmuebles y Muebles, que detallamos a continuación.





En la cabecera Parroquial podemos encontrar 5 edificios de administración pública entre los cuales se encuentran: el Destacamento de Policía Nacional, la Estación del Cuerpo de Bomberos, La Junta Parroquial y El Sub Centro de Salud “San Jacinto”. Por último cuentan con un edificio comunitario: “La Junta de sistema de Riego y Drenaje” por medio de la cual se distribuyen los canales de riego, alrededor de la zona baja, que los moradores que accedan al mismo tienen que pagar.



Mapa 26. Infraestructura religiosa y cementerios. Fuente: PDOT 2011, CG - GSD Group



**2.2.2. PROBLEMAS Y POTENCIALIDADES SOCIO CULTURAL**

SOCIO-CULTURAL		
VARIABLES	POTENCIALIDADES	PROBLEMAS
<b>POBLACIÓN</b>	El GAD parroquial promueve y gestiona servicios sociales con atención por igual a toda la población de la Tercera edad, niños, discapacitados, MIES, a través de Programas Sociales en convenio con el MIES; sin ninguna diferenciación ni desigualdades.	Insuficiente médicos y especialidades para atención de las comunidades
	La población rural se ha distribuido alrededor de los asentamientos humanos consolidados.	La cobertura y calidad de los servicios sociales, respecto los grupos menos favorecidos, en función de la estructura de la población es insuficiente y requiere énfasis en los grupos prioritarios.
	Hay un Centro de salud que funciona con déficit.	Actualmente las condiciones de salud y educación y los servicios prestados no reúnen los parámetros de calidad y suficiencia.
	El analfabetismo, se ha reducido y está en proceso de eliminación; aunque la deserción y abandono de los estudios en la educación secundaria y media se mantiene.	El nivel de analfabetismo es del 20%.
	La pirámide poblacional, la constituyen jóvenes de 14 hasta 40 años.	Los altos niveles de deserción escolar influyen en que el promedio de escolaridad en el cantón aún no supere los 7 años de educación



SOCIO-CULTURAL		
VARIABLES	POTENCIALIDADES	PROBLEMAS
		primaria.
	La infraestructura instalada de unidades educativas unidocentes, que han quedado sin uso, a partir de la reforma educativa; que puede ser utilizada como casa comunal o albergue en casos de emergencias.	Hacinamiento habitacional, crea condiciones para la transgresión de valores y derechos, así como la violentación del pudor de niños, niñas y adolescentes.
		No hay equipamiento y espacio público, o no se encuentra en buenas condiciones.
	Enseñanza de los derechos humanos y de protección al menor, la juventud, la mujer, las personas con discapacidades y de la tercera edad; dirigido a estudiantes de escuelas y colegios.	El indicador de embarazo infantil y adolescente, es uno de los más altos; lo cual acrecienta la deserción escolar a causa de estudiantes menores de edad embarazadas.
		Falta implementar programas y proyectos culturales, artísticos, deportivos, de actividad física y recreacional para el uso adecuado del tiempo libre destinados a las familias, instituciones educativas, comunidades, organizaciones comunitarias, personas privadas de la libertad, con inclusión generacional, étnica, discapacidades y pertinencia territorial y demográfica.
		Alto porcentaje de niñas embarazadas, desde los diez años.
		Insuficiente personal médico y de



SOCIO-CULTURAL		
VARIABLES	POTENCIALIDADES	PROBLEMAS
		salud para brindar atención epidemiológica adecuada.
		Deficiente estructura de servicios básicos.
	Identificación oportuna de las discapacidades presentes en el cantón permitirían orientar acciones para mejorar la calidad de vida de los mismos.	Carencia de infraestructura de los servicios de salud públicos y privados bajo criterios de calidad y accesibilidad en relación a los requerimientos de niñas, niños, adolescentes, jóvenes y adultos mayores con énfasis en las personas con discapacidad y con pertinencia territorial y demográfica.
	El acceso rápido a la carretera principal, a través del puente peatonal podría promover el desarrollo de la parroquia.	La falta de fuentes de trabajo y bajos ingresos económicos, es el principal detonante para el proceso migracional.
<b>CULTURA Y PATRIMONIO</b>	Auto identificación étnica de la población con el grupo montubio, lo que permite identificar caracterización cultural de la población.	No existe un inventario del patrimonio tangible e intangible del territorio.
	El 90% de la población es predominantemente montubia.	Falta de preservación, valoración, fortalecimiento, control y difusión de la memoria colectiva e individual y del patrimonio cultural y natural del cantón, en toda su riqueza y su diversidad.
	Alto sentido de pertenencia cultural.	
		El patrimonio cultural no ha sido gestionado adecuadamente.
		Desintegración de organizaciones sociales por poca intervención del



SOCIO-CULTURAL		
VARIABLES	POTENCIALIDADES	PROBLEMAS
		estado.
		Falta de espacios de uso público y ciudadano.
		No hay inversión para la conservación del patrimonio cultural intangible, expresado en cuentos, mitos, leyendas, amorfinos.
<b>VULNERABILIDAD</b>	Programas de fortalecimiento y ampliación del desarrollo social y la igualdad de oportunidades en grupo de población vulnerable o en situación de riesgo: niñez, madre, adulto mayor, personas con discapacidades; financiados por el GAD parroquial en convenio con el MIES, la Junta Cantonal de Protección de Derechos de la niñez y la adolescencia de colimes – JCPD y el Consejo Cantonal de Protección de Derechos – CCPD.	Inexistencia de rutas de protección y restitución de Derechos de los grupos de Atención prioritaria.
		Inexistente transversalización del enfoque de gestión de riesgos en las fases de prevención, respuesta y recuperación para la prestación de servicios públicos y privados a niñas, niños, adolescentes, jóvenes y adultos mayores.
		Expendio y consumo de drogas, crea condiciones para la



SOCIO-CULTURAL		
VARIABLES	POTENCIALIDADES	PROBLEMAS
		violencia de los derechos del menor, la mujer, discapacitados y adulto mayor.
	Programas de control, capacitación, promoción y protección de derechos dirigidas a grupo de población vulnerable o en situación de riesgo: niñez, madre, adulto mayor, personas con discapacidades; financiados por el GAD Municipal en convenio con el MIES, la Junta Cantonal de Protección de Derechos de la niñez y la adolescencia de Colimes – JCPD y el Consejo Cantonal de Protección de Derechos – CCPD.	Faltan programas de atención prenatal y cuidados a la madre y al niño, destinados a las familias, comunidades, instancias educativas, organizaciones comunitarias con especial atención en adolescentes y jóvenes embarazadas; que disminuya el índice de mortalidad neonatal.



# COMPONENTE ECONÓMICO



## **2.3.1. ANÁLISIS DEL COMPONENTE ECONÓMICO**

### **2.3.1.a. Factores vinculados con el desarrollo de la economía integral del territorio.**

Al analizar este componente, es necesario definir los factores que se vinculan con el desarrollo económico del territorio; entre ellos debemos mencionar: el sistema económico y sus elementos básicos, estructura económica, sector económico, necesidades humanas, problemas económicos, actividades económicas, factores productivos, medios de producción, PEA, PEI, economía popular, etc.

El sistema económico de un sector se lo define como el procedimiento y los medios en la estructura de producción, de asignación de recursos económicos, distribución de productos y consumo de bienes y servicios en una economía.

Colimes forma parte de los 10 cantones con mayor vulnerabilidad socio-económica, debido a poseer las peores condiciones en relación a: niveles de pobreza, acceso a agua potable y saneamiento, salud pública, niveles de educación y por una composición mayoritaria de ser una población agrícola extractivista.

Es decir, la parroquia de San Jacinto cuenta con un sistema económico relacionado al sector primario; aunque existe la posibilidad de desarrollar actividades que influyen directamente en la economía como: turismo, industria, agricultura, ganadería y pesca industrial, que aportan significativamente en el producto interno bruto (PIB), valores agregados y plazas de trabajo, lo que mejora la calidad de vida de sus habitantes. Se analizará de manera general esta influencia y la situación actual de la parroquia bajo estos términos.

Hoy en día, existen tres tipos principales de sistemas económicos en el mundo: sistema de mercado, planificado y mixto.



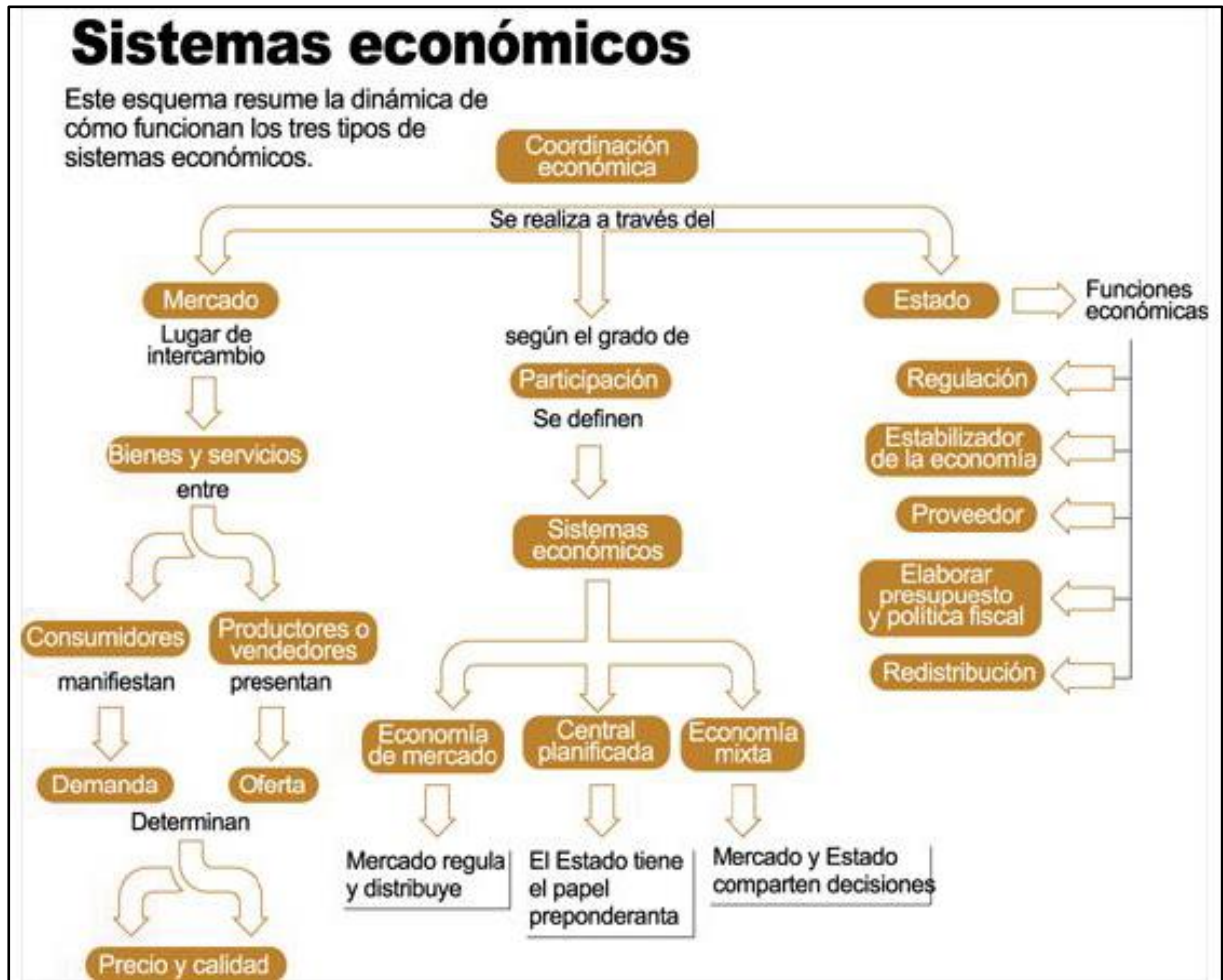


Gráfico 3. Estructura del sistema económico.

El sector más ocupado a nivel cantonal y parroquial, es el sector primario con un 34,94 %; resaltando actividades como: agricultura, ganadería, con una silvicultura y pesca fundamentalmente de consumo. Luego viene el sector terciario con el 14,11 % el mismo que se encuentra relacionado con: Comercio insipiente, transporte inter cantonal único e interno basado en tricimotos y motos personales, educación, etc. El sector secundario es el que menor población ocupada tiene (1,79 %) abarca actividades relacionadas a la construcción y piladoras. El 6,64 % representa a trabajadores no declarados.



Desde esta realidad, la parroquia de San Jacinto cuenta con un sistema económico relacionado al sector primario; aunque existe la posibilidad de desarrollar actividades que influyen directamente en la economía como: turismo, industria, agricultura, ganadería y pesca industrial, que aportan significativamente en el producto interno bruto (PIB), valores agregados y plazas de trabajo, lo que mejora la calidad de vida de sus habitantes. Se analizará de manera general esta influencia y la situación actual de la parroquia bajo estos términos.



Gráfico 4. .Organigrama jerárquico de los elementos Básicos del sistema económico.

La idea de un sistema económico, lleva consigo la connotación articulada de partes armonizadas funcionalmente, para la consecución de fines colectivos determinados. Durante esa articulación de partes, cada sociedad trata de resolver el problema fundamental económico que es la satisfacción de las necesidades básicas.



A fin de entender, las vías de desarrollo que posibilite ingresar a la parroquia en un proceso de cambio de la matriz productiva y de desarrollo local participativo, es menester comprender los elementos básicos del sistema económico que actualmente existe en la parroquia de San Jacinto como parte del cantón Colimes,

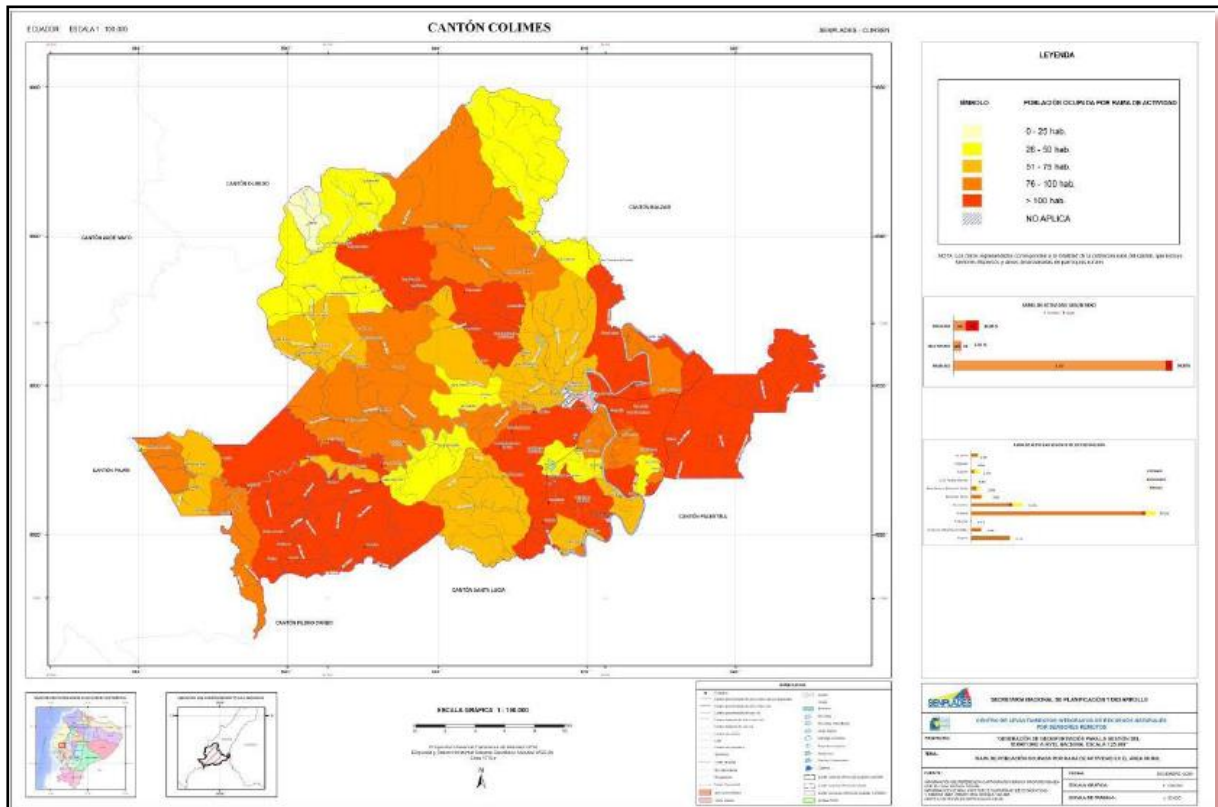
Hasta aquí, hemos analizado el componente biofísico y socio-cultural e identificado las potencialidades, problemas y conjunto de necesidades dentro de la estructura económica de desarrollo. Ahora no toca analizar los factores de la producción, los problemas y actividades económicas.



Gráfico 5. .Esquema de elementos Básicos del Sistema Económico.

Según las estadísticas, el Ecuador, entre el año 2008 al 2010, ha sufrido variaciones significativas a nivel económico. En el último año, la variación del PIB subió del 0,36% al 3,58% y al primer trimestre del 2011 aumentó al 5%. Al igual que el PIB per cápita que tuvo una variación del -0,7% en el 2008 a 1,9% al 2010.

La tasa de desempleo subió en el año 2010 un 0,5%, al primer trimestre del 2011 el desempleo bajó un 1,6% con relación al 2009. Las exportaciones, del 2009 al 2010, tuvieron una variación del 22% mientras que las importaciones una variación del 28% aproximadamente.



Mapa 27. Población ocupada por ramas de actividad. Fuente: CLIRSEN

El sector donde se ubica el cantón y la parroquia de San Jacinto es potencialmente productivo, por lo que sus ingresos provienen casi totalmente de esta actividad. La principal actividad agrícola es el cultivo de arroz. Si bien es cierto que el uso de la Tierra, cantonal y parroquial, está caracterizado por la actividad agrícola, es importante resaltar que gran porcentaje de su territorio no se encuentra bajo un sistema productivo, pues corresponden a áreas naturales (vegetación arbórea seca, matorral seco, pastos naturales, humedales), centros poblados ríos, infraestructura; que constituye más de la mitad del cantón (64, 78%).

Aproximadamente el 20% del territorio corresponde a un sistema de producción mercantil, el 13,1% a un sistema combinado, el 0,7% a un sistema marginal y el 0,6 a un sistema empresarial.



### 2.3.1.b. Factores de la producción

Dentro de los factores de la producción tenemos la fuerza de trabajo, los medios de producción (instrumentos y materia prima) y el capital.

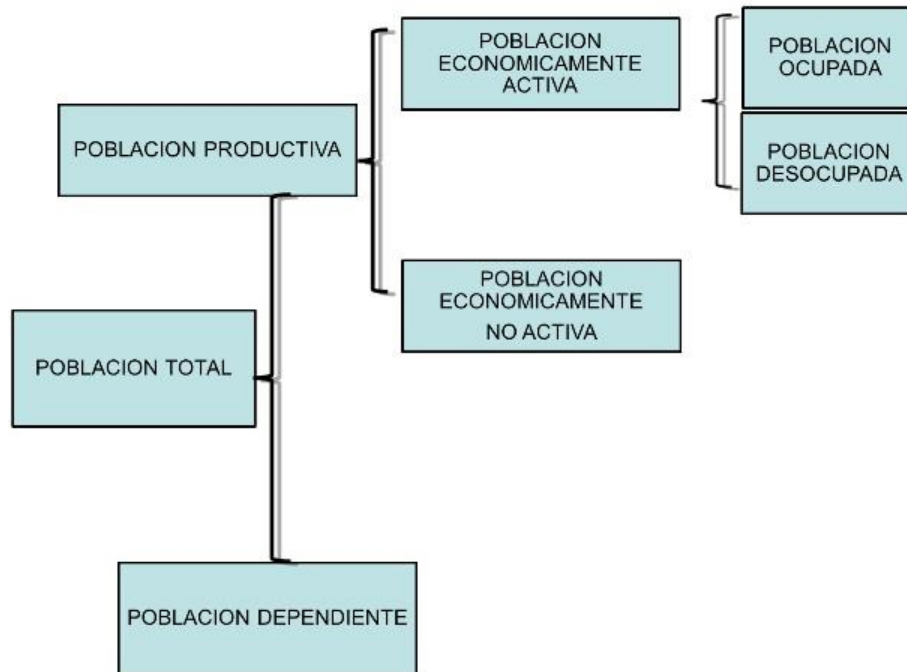


Gráfico 6. .Organigramma jerárquico de la fuerza de trabajo, como factor de la producción.

Respecto al primero, es decir la fuerza de trabajo, observamos que la PEA población económicamente activa está conformada por 3.490 personas en edades comprendidas entre 15 a 64 años de edad. Mientras que, la PEI población económicamente inactiva la constituye el 43% de la población total en la parroquia.

GRUPOS DE EDADES	PEA HOMBRES	PEA MUJERES	PEA TOTAL
De 15 a 64 años	1.923	1.567	3.490

Tabla 60. PEA por sexo. Fuente: Censo de Población y vivienda 2010



Del 57% de la PEA población económicamente activa, más de la mitad de la población trabajan como jornaleros en la época de siembra y cosecha; el resto de tiempo están desocupados y en búsqueda de cualquier trabajo que permita el sostenimiento de la familia. Esta realidad se agrava dependiendo si vive en la zona alta o baja de la parroquia de San Jacinto. La zona alta, en época de verano la inactividad económica-productiva y laboral se acrecienta.

La Población de 10 y más años por condición de actividad y sexo, muestra que al considerar dentro de la PEA a la población efectivamente ocupada y la desocupada, pero que cumple alguna relación dentro del proceso productivo; tenemos que el 72,74% de los hombres está ubicado dentro de la PEA y el 27,26% se ubica en la PEI.

Esta realidad se invierte en el caso de la mujer; el 14,13% constituye la PEA y 85,87% se ubica en la PEI.

NOMBRE DE LA PARROQUIA	SEXO	Condición de Actividad (10 y más años)					
		PEA		PEI		Total	
		Hab.	%	Hab.	%	Hab.	%
SAN JACINTO	Hombre	1.868	72,74	700	27,26	2.568	100
	Mujer	300	14,13	1.823	85,87	2.123	100
	<b>Total</b>	2.168	46,22	2.523	53,78	4.691	100

**Tabla 61.** Población por condición de actividad y sexo. **Fuente:** Censo de Población y vivienda 2010

Esta situación evidencia, además otra realidad, la desigualdad de género en cuanto a vinculación formal de la mujer al proceso productivo; y, su permanencia relegada a las labores exclusivas del hogar y de apoyo al hombre en el trabajo agrícola.

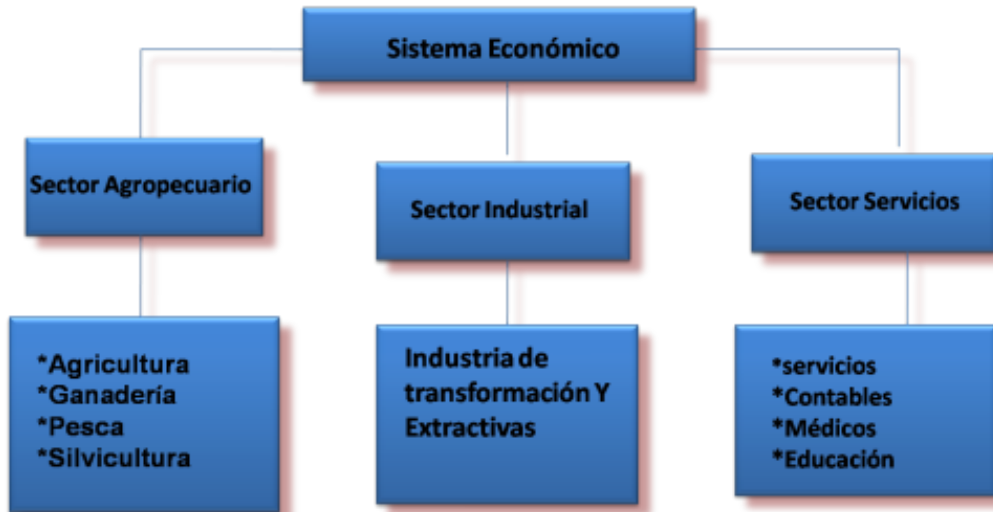


Gráfico 7. Organigrama jerárquico de los Sistemas Económicos.

Según la información recopilada en las sesiones de trabajo con las comunidades, se recoge que las principales actividades económicas que se desarrollan en la parroquia son: la Agricultura y ganadería, en un 70%; mientras que las actividades del sector terciario de la economía, de servicio de la transportación, docentes y comerciantes, representa un 30%.



Foto 31. Actividad económica del sector primario.



Foto 32. Sector primario. Cultivo de arroz.

Este desarrollo productivo de la parroquia, como reflejo del cantón; marca y evidencia la orientación que tradicionalmente ha seguido en su desarrollo local. Un cantón y una



parroquia orientada hacia la labor extractivista del sector primario de la producción, sin desarrollar la transformación de la materia prima o generar algún otro valor agregado.

La agricultura extensiva y extractivista, característica de las sociedades que presentan una dualidad semifeudal y de capitalismo incipiente, es lo que se encuentra en la parroquia de San Jacinto de Colimes.

Teniendo claro que, el desarrollo local depende también del desarrollo de los sectores de la producción; este PDyOT se orienta a crear las condiciones para impulsar el desarrollo de estos 4 sectores de la economía.

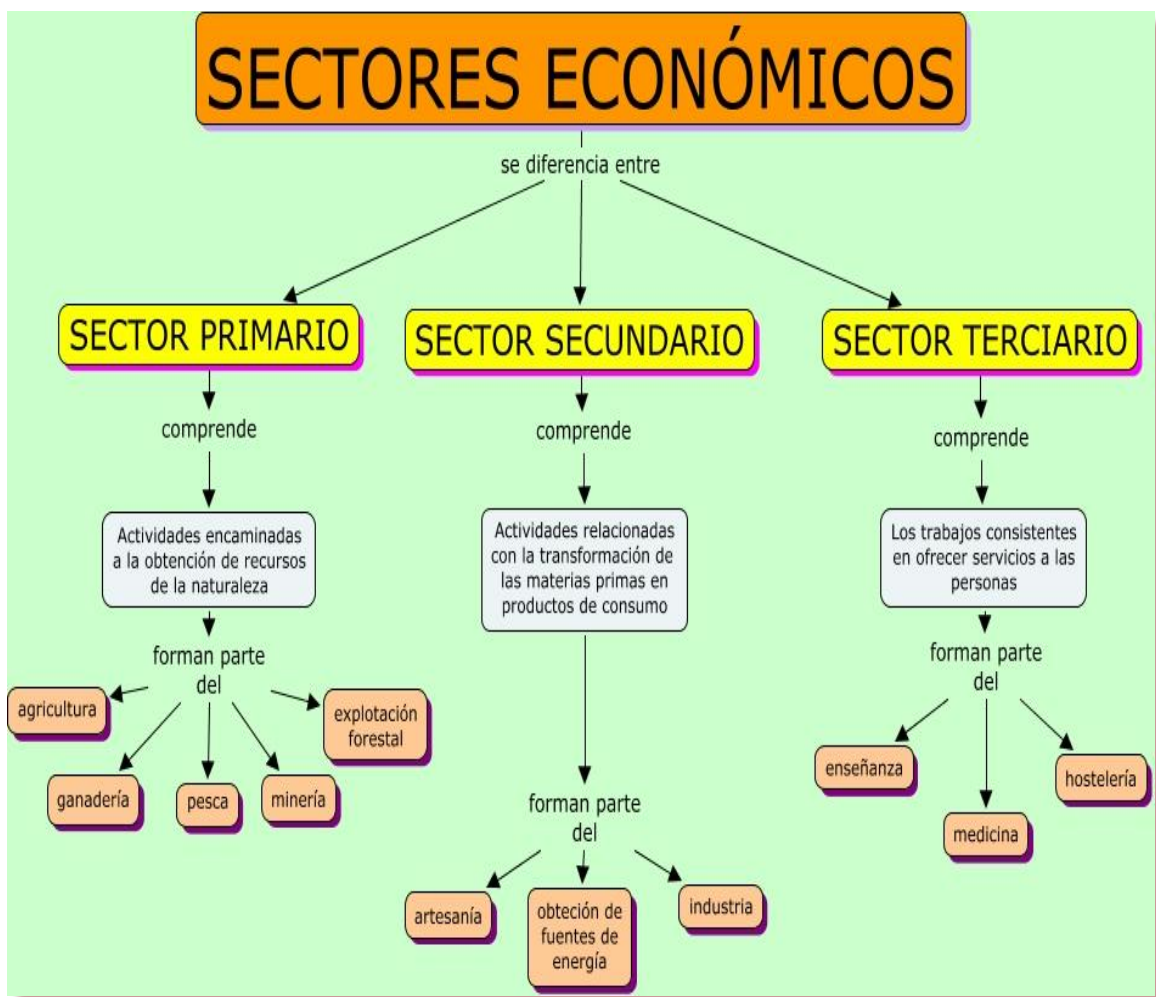


Gráfico 8. Organigrama jerárquico de los Sectores Económicos.





- El Sector Primario, que está en su fase extensiva; sin llegar a cubrir toda la extensión disponible para la producción agrícola y pecuaria. Hay que impulsar un desarrollo extensivo e intensivo, que posibilite el incremento de la producción.
- El Sector Secundario, que aún no se ha desarrollado, ni sentado sus bases. Hay que trabajar en la implementación de procesos de cambio de la matriz productiva, que van desde lo cultural, psicológico, hasta lo estructural y superestructural.
- El Sector Terciario, posee un comercio básico y elemental, desordenado; la prestación de servicios carece de una cultura de atención al cliente; no existe comprensión de la importancia y de la identidad, ni imagen productiva de calidad de los negocios en el cantón Colimes en general y en la parroquia de San Jacinto en particular.
- Sector Cuaternario, no existe en todo el cantón. Siendo una parte importante de la economía, cuya característica es estar basado en el conocimiento e incluir servicios tales como la generación e intercambio de información, tecnología, consultoría, educación, investigación y desarrollo, planificación financiera y otros servicios o actividades.

El sector primario formado por las actividades económicas relacionadas con la producción de productos no elaborados. Las principales actividades del sector primario son la agricultura, la ganadería, la silvicultura, la apicultura, la acuicultura, la caza y la pesca. Usualmente, los productos primarios son utilizados como materia prima en las producciones industriales.

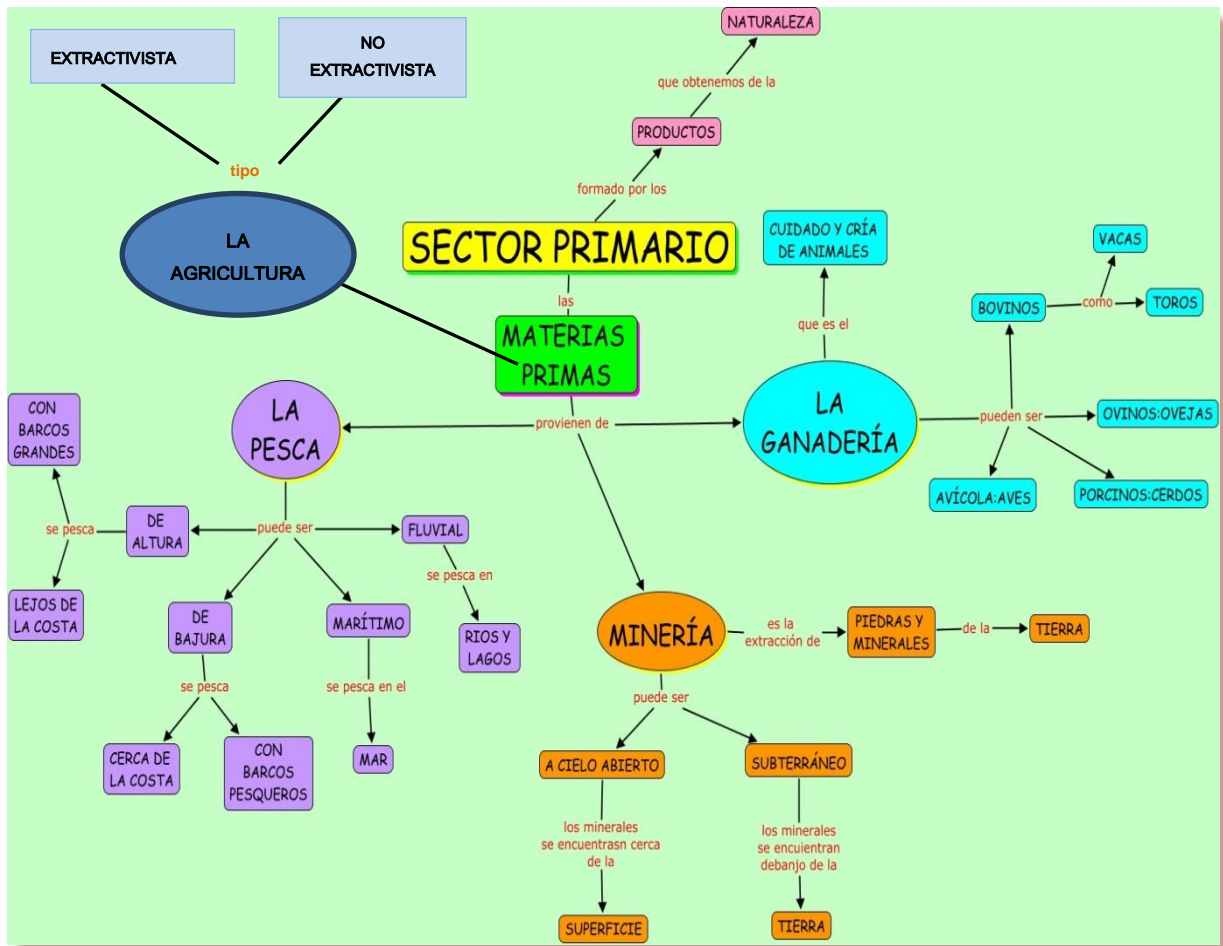


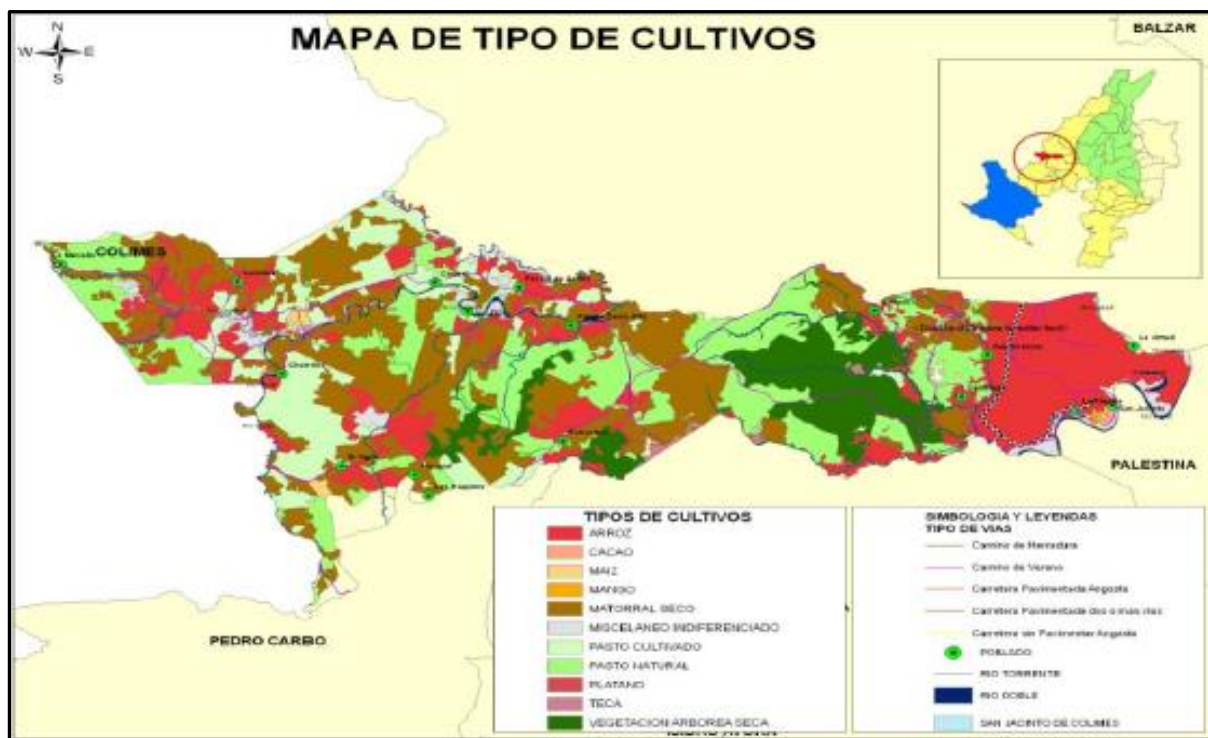
Gráfico 9. Organigrama jerárquico del Sector Primario de la producción.

El sistema de producción combinado cuenta con productos como el arroz y superficies mínimas de pastos dedicados para la ganadería. La mano de obra es desde familiar hasta contratados permanente y no está capacitada de acuerdo a las necesidades productivas y su realidad.

El sistema de producción marginal se destina casi exclusivamente para el consumo local. La mano de obra es familiar. Finalmente el sistema de producción empresarial, Los productos que caracterizan al sistema empresarial en el caso de Colimes está dado básicamente por la presencia de teca y mango, donde dicha producción está destinada a la exportación.

En cuanto al uso de semillas, prevalecen las semillas certificada y registrada, es decir aquella que tiene el respaldo de calidad de los centros agropecuarios o entidades de producción, bajo el sello de certificación. En este sistema se implementan métodos químicos y orgánicos de control, las cuales compatibilizan las exigencias de la productividad agrícola. Dentro de este sistema el conjunto de maquinarias y equipos utilizados para sus labores agrícolas es propio.

La infraestructura de riego varía según las necesidades y características de los cultivos. Por ello, se puede destacar dentro de este sistema dos métodos de irrigación; uno de ellos es la aspersión, el mismo que emiten el agua en forma de precipitaciones a través del uso de micro aspersores, tratando siempre de cubrir la totalidad del cultivo. Otro de los métodos es el goteo, el cual permite la utilización óptima de agua y abonos al infiltrarse directamente hacia las raíces.



Mapa 28. Tipos de cultivos en la parroquia de San Jacinto. Fuente: PDOT 2011



El sector industrial o secundario, es inexistente; más allá de las pocas piladoras existentes en el cantón y en la parroquia. No se observan trabajos o producción de artesanía, la industria, la minería así como la obtención de energía. La construcción, es una actividad de reciente desarrollo. Al no haberse desarrollado la producción artesanal, no se creó entre la población una mentalidad industrial que impulse el crecimiento de este sector de la economía.

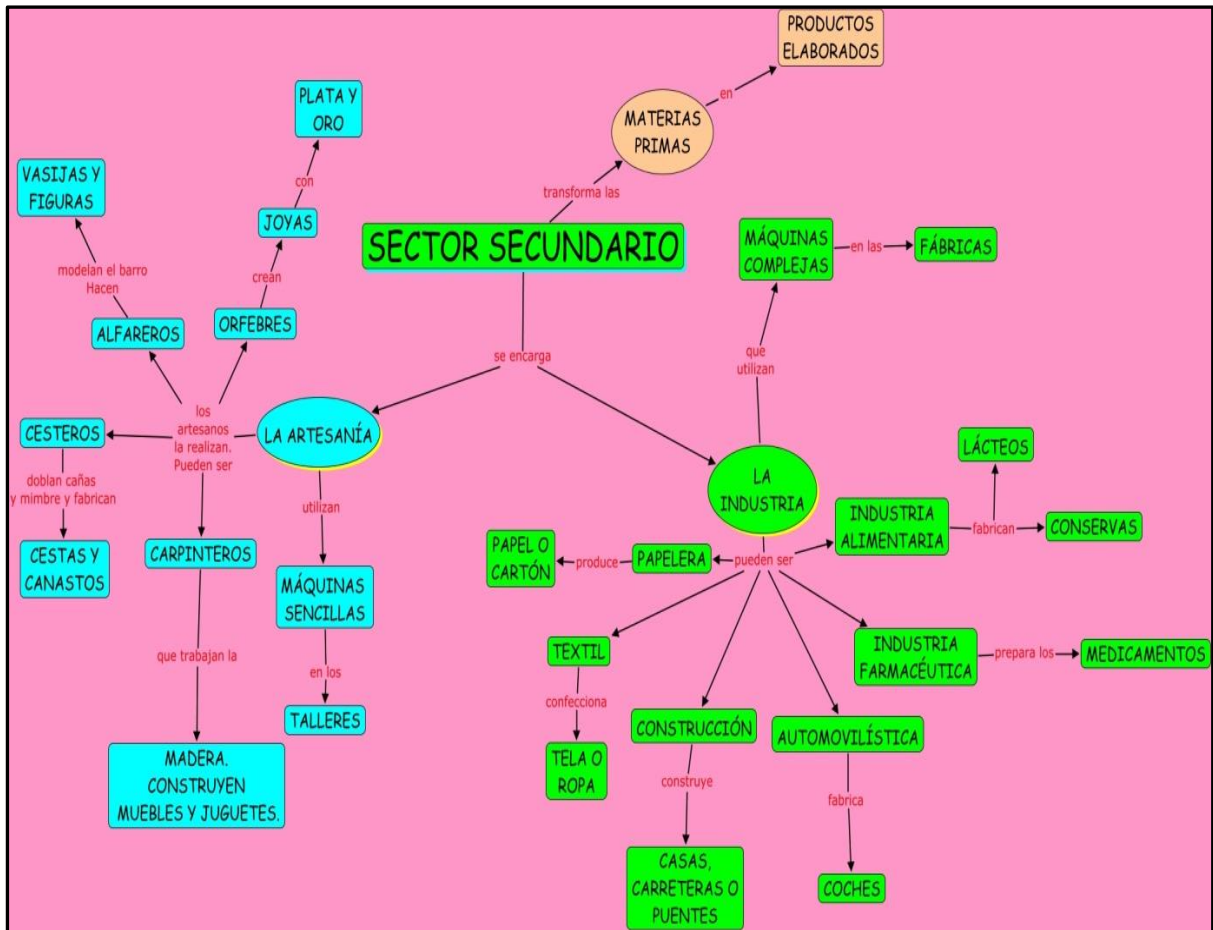


Gráfico 10. Espina de pescado del sector secundario.

El sector servicios o sector terciario es el sector económico que engloba las actividades relacionadas con los servicios materiales no productores de bienes. Empezó a principios del siglo XIV. No compran bienes materiales de forma directa, sino servicios que se ofrecen

para satisfacer las necesidades de la población. Incluye subsectores como comercio, transportes, comunicaciones, centro de llamadas, finanzas, turismo, hostelería, ocio, cultura, espectáculos, la administración pública y los denominados servicios públicos que la presta el Estado o la iniciativa privada (sanidad, educación, atención a la dependencia)

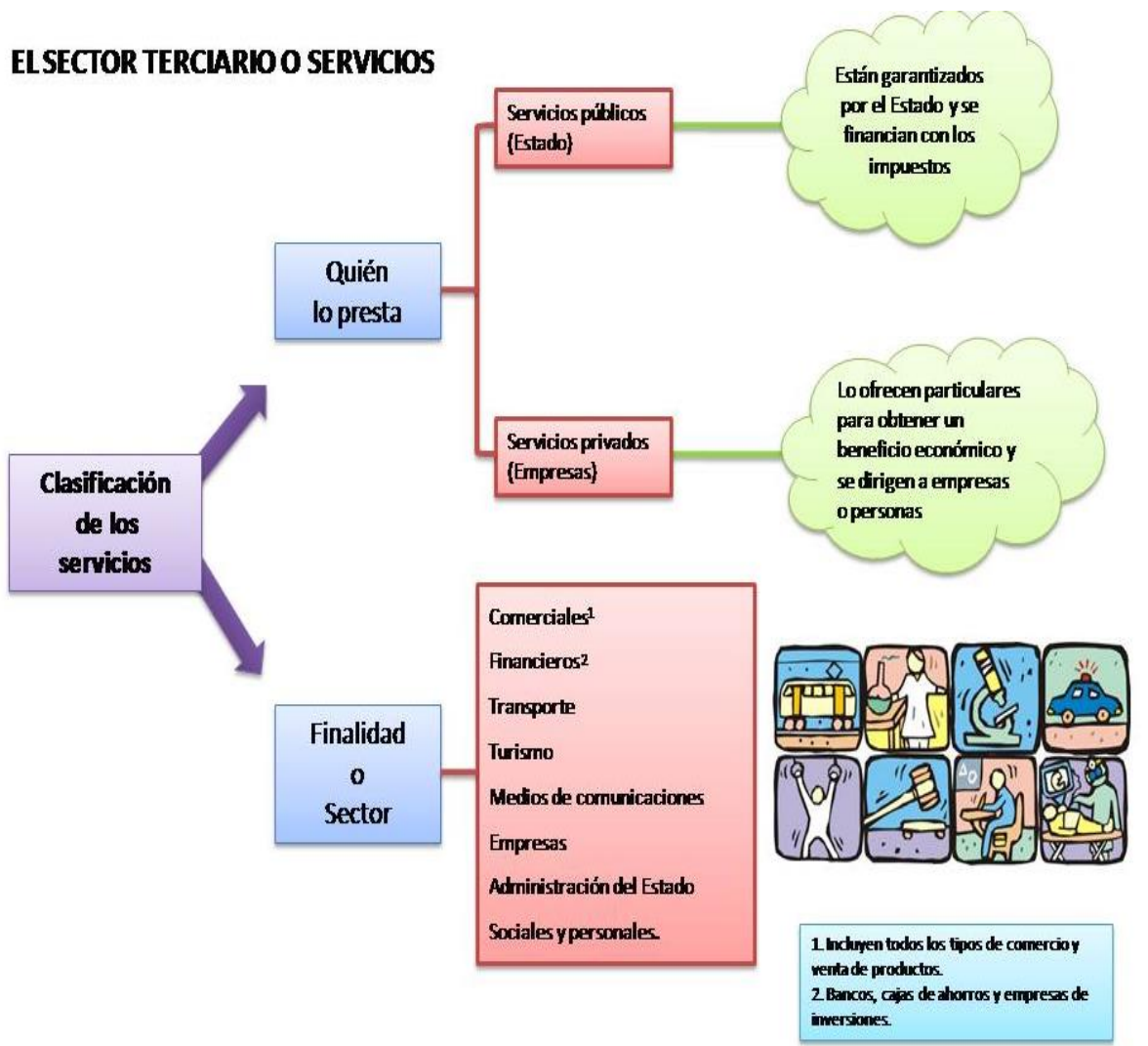


Gráfico 11. Clasificación de servicios del sector terciario de la economía.



En el cantón el Censo Económico del 2010 registra 321 establecimientos, de los cuales 172 se dedican al comercio al por mayor y menor (sector terciario), le siguen en número los dedicados a las actividades de alojamiento y servicios de comida (37) e industrias manufactureras (32).

La Superintendencia de compañías registra 4 compañías importantes en el territorio: 2 de producción agropecuaria, Agrícola-ganadera La Ponderosa e InduPalestina S.A., además una compañía anónima dedicada a la venta de desperdicios, chatarras y productos afines y una compañía limitada dedicada a actividades acuícolas. Según sectores, en el primario el CNE2010 identifica 2 establecimientos, 32 en el sector secundario y 138 en el terciario.

En la parroquia de San Jacinto las actividades de alojamiento es nula y de servicios de comida es mínima; en el ámbito de las industrias manufactureras no hay presencia manufacturera, ni artesanal. No se registran compañías importantes en el territorio; el desarrollo industrial es, igualmente, nulo. Si una actividad del sector terciario es verdaderamente importante, está es la del transporte, ya que pone en relación a los seres humanos y distribuye los productos elaborados por todo el mundo.

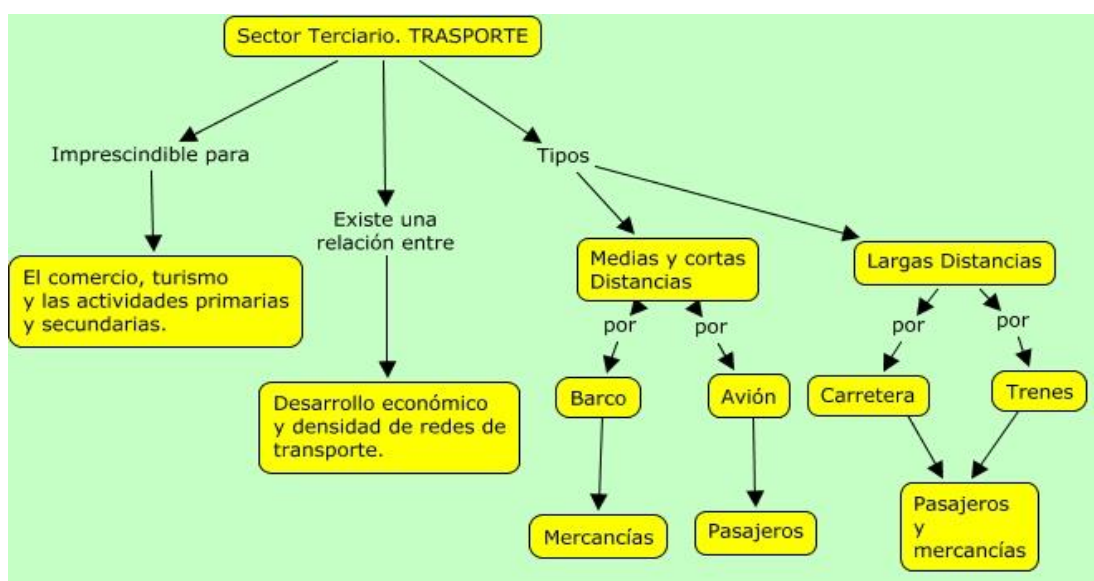


Gráfico 12. Sector terciario de la economía, vinculado a la transportación.

Podríamos decir que un colapso del transporte supondría la paralización de todo; de ahí que, una de las metas de los gobiernos locales municipal y parroquial debería ser el desarrollo e implementación de un sistema de transporte estable, permanente, seguro, confiable, de opciones, que permita la comunicación interna entre los recintos y entre los cantones, así como a nivel provincial y nacional.

El turismo no es aprovechado para el desarrollo cantonal, ni parroquial; falta infraestructura turística, vías de acceso a la cabecera cantonal y a los recintos. El porcentaje de aportación al PIB que aporta este sector de la economía, es mínimo y casi inexistente.

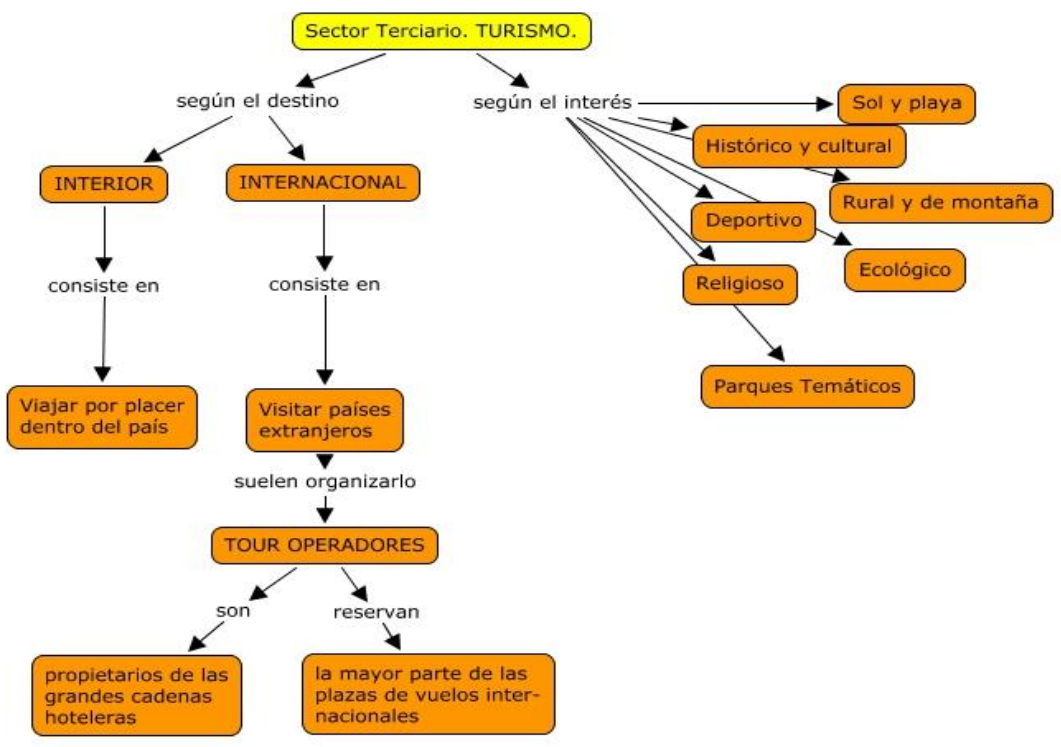


Gráfico 13. Sector Terciario de la economía vinculada al turismo.

La opción del agro turismo, facilitaría el proceso de cambio de matriz e impulsaría el desarrollo parroquial y cantonal. Esto va depender de medidas políticas y tomas de decisiones riesgosas.

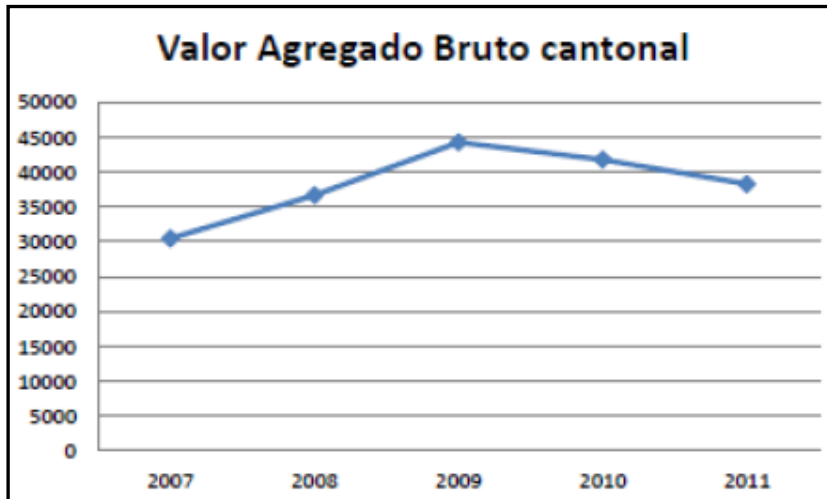


Gráfico 14. Valor Agregado Bruto Cantonal.

El Valor Agregado Bruto cantonal VAB alcanza USD 38.277 (miles de dólares), según las cuentas cantonales del Banco Central del Ecuador BCE. El mismo presenta un pico máximo en el 2009 donde alcanza los 44,277. Por sectores, el predominante es el terciario, aunque con diferencias poco profundas con el sector primario.

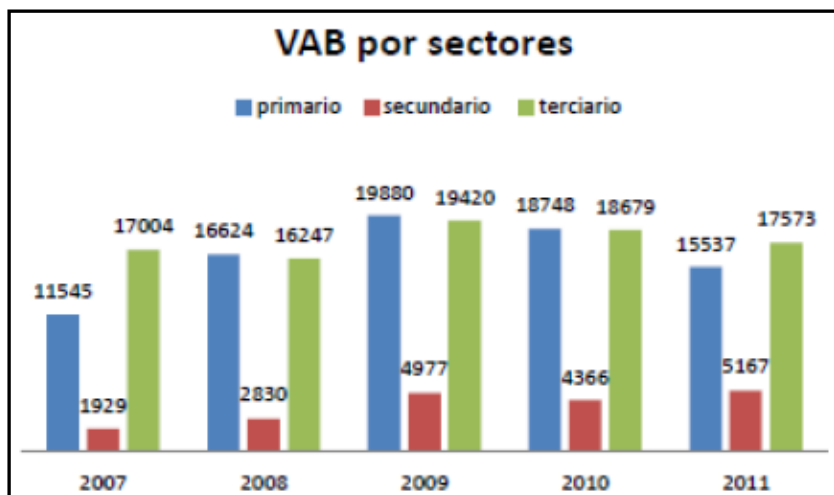


Gráfico 15. Valor por Sectores cantonal.

El sistema mercantil se caracteriza por la comercialización del cultivo de productos como arroz (predominante), el maíz, cacao, plátano, maní, caña guadua, mango, carne, leche y





pasto. La mano de obra que interviene en estos sistemas es mayoritariamente familiar y ocasionalmente una persona externa contratada; no es mano de obra capacitada, la maquinaria generalmente no es propia y la producción en general es para consumo local.

La Parroquia de San Jacinto, posee potencialidades turísticas, tales como: fiestas populares, de Parroquialización y cantonal, patronales, de fundación, cívicas; además, temporada playera, paseo paisajístico de observación del florecimiento de los guayacanes, entre otros que se desaprovechan.

De otra parte, la Constitución de la República del Ecuador define al sistema económico como social y solidario, y reconoce al ser humano como sujeto y fin. El sistema se encuentra integrado por las formas de organización económica: pública, privada, mixta, popular y solidaria. El siguiente gráfico ilustra los diversos sectores que conforman el sistema económico social y solidario, y los sectores mixtos resultantes de las intersecciones de estos, en función de la forma de organización y el fin de las actividades. A nivel parroquial, aún no se ha impulsado acciones en este sentido.



Gráfico 16. Sistema inter conectado de la economía solidaria.



La economía popular y solidaria es la forma de organización económica, donde sus integrantes, individual o colectivamente, organizan y desarrollan procesos de producción, intercambio, comercialización, financiamiento y consumo de bienes y servicios, para satisfacer necesidades y generar ingresos.

Esta forma de organización se basa en relaciones de solidaridad, cooperación y reciprocidad, privilegiando al trabajo y al ser humano como sujeto y fin de su actividad, orientada al buen vivir, en armonía con la naturaleza, por sobre la apropiación, el lucro y la acumulación de capital.

El Artículo 1 de la Ley Orgánica de la Economía Popular y Solidaria y del Sector Financiero Popular y Solidario, señala los Principios de la economía popular y solidaria EPS; donde las organizaciones de la economía popular y solidaria, EPS y del sector financiero popular y solidario, SFPS, se guían por los siguientes principios, según corresponda:

- La búsqueda del buen vivir y del bien común;
- La prelación del trabajo sobre el capital y de los intereses colectivos sobre los individuales;
- El comercio justo y consumo ético y responsable;
- La equidad de género;
- El respeto a la identidad cultural;
- La autogestión;
- La responsabilidad social y ambiental, la solidaridad y rendición de cuentas; y,
- La distribución equitativa y solidaria de excedentes.

La economía popular y solidaria está integrada por las organizaciones conformadas en los sectores cooperativistas, asociativos y comunitarios.

El Sector Cooperativo, es el conjunto de cooperativas entendidas como sociedades de personas que se han unido en forma voluntaria para satisfacer sus necesidades económicas, sociales y culturales en común, mediante una empresa de propiedad conjunta



y de gestión democrática, con personalidad jurídica de derecho privado e interés social. Las cooperativas, según la actividad principal que desarrollen, pertenecerán a uno solo de los siguientes grupos: producción, consumo, vivienda, ahorro y crédito y servicios.



Grafico 17. Check List actividades de organizaciones economía popular y solidaria y de la sociedad civil.

En el Artículo 21 de la Ley Orgánica de la Economía Popular y Solidaria y del Sector Financiero Popular y Solidario; dice que el Sector Asociativo, es el conjunto de asociaciones



constituidas por personas naturales con actividades económicas productivas similares o complementarias, con el objeto de producir, comercializar y consumir bienes y servicios lícitos y socialmente necesarios, auto abastecerse de materia prima, insumos, herramientas, tecnología, equipos y otros bienes, o comercializar su producción en forma solidaria y auto gestionada.

En el Artículo 18, la Ley Orgánica de la Economía Popular y Solidaria y del Sector Financiero Popular y Solidario. El Sector Comunitario es el conjunto de organizaciones, vinculadas por relaciones de territorio, familiares, identidades étnicas, culturales, de género, de cuidado de la naturaleza, urbanas o rurales; o, de comunas, comunidades, pueblos y nacionalidades que, mediante el trabajo conjunto, tienen por objeto la producción, comercialización, distribución y consumo de bienes o servicios lícitos y socialmente necesarios, en forma solidaria y auto gestionada.

Igualmente, el Artículo 4 de la Ley Orgánica de la Economía Popular y Solidaria y del Sector Financiero Popular y Solidario; plantea las características y principios diferenciadores de las organizaciones de la EPS y del SFPS. El siguiente cuadro presenta un análisis comparativo de los principios y características que permiten identificar a las organizaciones de la EPS y del SFPS, y distinguirlas de las corporaciones privadas:

<b>2.3.1.c. FODA DEL SISTEMA ECONÓMICO</b>			
<b>Fortalezas</b>	<b>Oportunidades</b>	<b>Debilidades</b>	<b>Amenazas</b>
Posee canales de riego Tierra fértil acta para la producción agrícola  Extensión amplia de terreno para el pastoreo del ganado vacuno, los chivos, los	Programas y proyectos registrados en el plan de desarrollo y ordenamiento territorial cantonal y provincial.  Programas y proyectos establecidos en el plan	Los canales de riego no llegan a todos los recintos de la parroquia.  No hay producción de artesanías mucho menos centros de	Incumplimiento de la ejecución del plan de desarrollo y ordenamiento territorial cantonal y provincial.  Incumplimiento de lo establecido en el plan



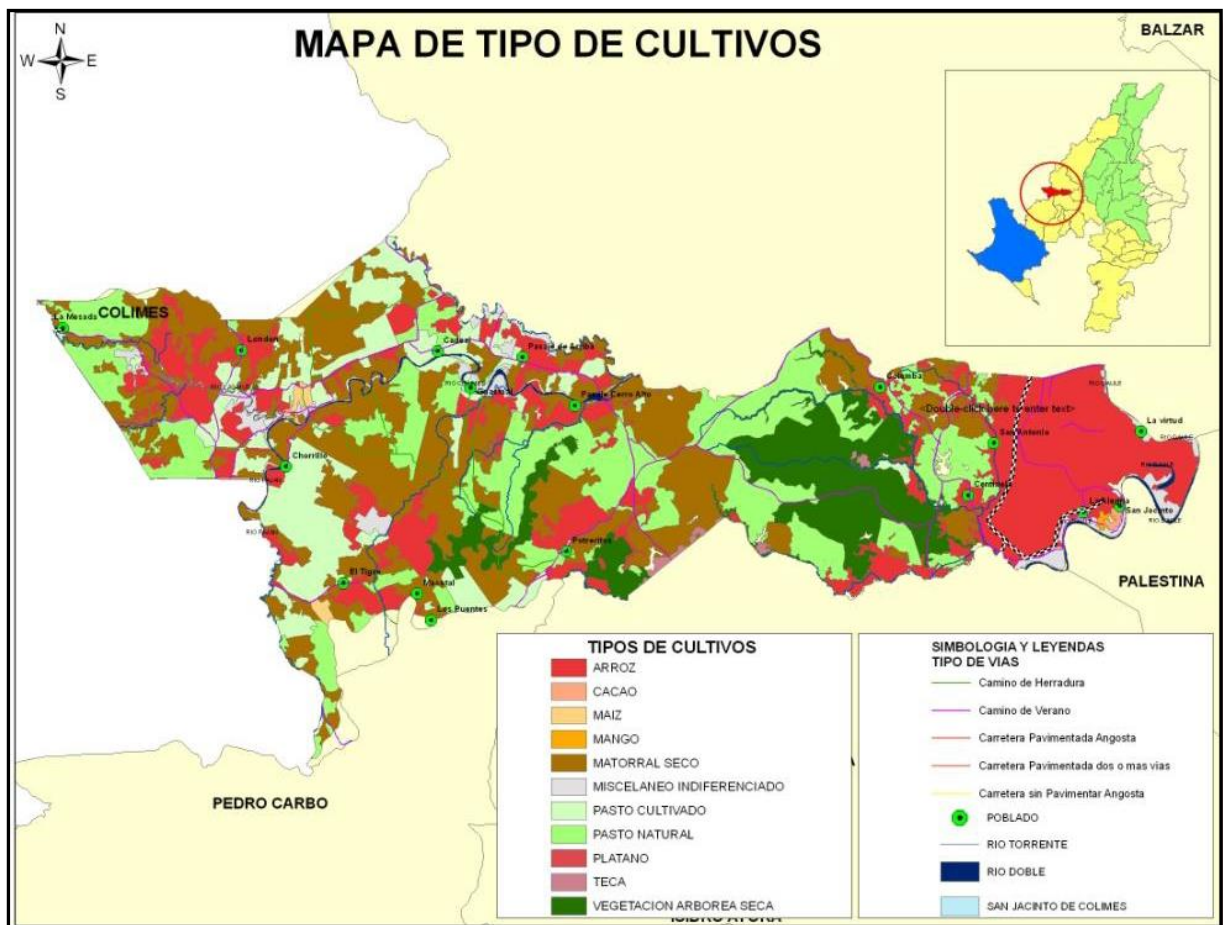
2.3.1.c. FODA DEL SISTEMA ECONÓMICO			
Fortalezas	Oportunidades	Debilidades	Amenazas
<p>caballos, cría de aves de corral y criadero de chancho.</p> <p>Potencialidades forestal, existe teca, caña, guayacán, palmera africana.</p> <p>Potencialidades mineras, existe yacimientos de arena y piedra de agua.</p> <p>Existen 6 Piladoras y 2 Molinos</p> <p>Posee el río Daule como punto turístico donde se realiza regatas en el feriado de carnaval, sus recintos celebran las diversas fiestas patronales.</p> <p>En lo financiero se encuentran 2 bancos del barrio y una caja comunitaria.</p>	<p>de trabajo de los Ministerios del Gobierno Nacional.</p> <p>Programas y proyectos a gestionar por la cooperación internacional.</p> <p>Incremento en el presupuesto para el Gobierno Parroquial Rural de San Jacinto.</p>	<p>comercialización, no hay capacitaciones ni programas de micro emprendimientos.</p> <p>Los caminos vecinales se encuentran en mal estado y es dificultoso sacar la producción.</p> <p>No hay promoción turística para inducir a los excursionistas a visitar la parroquia y no cuenta con infraestructura hotelera. Su sistema de transporte público es por medio de tricimoto y no abastece la demanda de servicio de transporte.</p>	<p>de trabajo de los Ministerios del Gobierno Nacional.</p> <p>Que no llegue la cooperación internacional.</p> <p>Que no se dé el Incremento en el presupuesto para el Gobierno Parroquial Rural de San Jacinto.</p>



### 2.3.1.d. Medios de producción

#### 2.3.1.d.1. Agrícola

El arroz es el principal producto agrícola en la Parroquia Rural de San Jacinto con 2.755 hectáreas cultivadas aproximadamente dando una producción de 406.650 qq de arroz al año, es decir un promedio de 147 qq de arroz por hectárea por año.



Mapa 29. Tipo de cultivos. Fuente: PDOT 2011, CG - GSD Group.



El 6.55 % de la Producción de arroz a nivel nacional por año proviene de la Parroquia San Jacinto de colimes, siendo la producción nacional de 310.000 toneladas por año, la producción de la Parroquia Rural de San Jacinto es de 20.332 toneladas por año.

En los diferentes recintos de la parroquia se encuentran plantaciones de banano al igual que en las riberas del río Daule se encuentran sembríos de hortalizas pero estos no son comercializados sólo son para el consumo de las familias de estos sectores. La producción agrícola en cada recinto de la Parroquia Rural San Jacinto es como sigue a continuación:

#	Recintos	Arroz		Maíz		Piñón		Café		Frejol gandul		Maní		Cacao	
		Ha	Qq	Ha	qq	Ha	qq	Ha	qq	Ha	Qq	Ha	qq	Ha	qq
1	San Jacinto	600	96000	5	450			10	200					30	2.280
2	Pasaje de Armba	200	24000	11	440			4	100	1	30	1	30	2	60
3	San Antonio	200	40000												
4	La palma	200	40000												
5	Cadeal	150	18000	21	1.200			2	50	1	20	1	20	4	120
6	Potrerito	150	5250	40	1600							3	60		
8	Boquerón	80	16000												
9	Centinela	70	14000												
10	Pasaje de Cerro Alto	70	2100	150	7500									3	90
11	Las Muras	60	1800	43	3.600					10	250	5	100		
12	San Eduardo	300	60.000	3	270									4	120
13	Boca de Caña	50	2.500	3	75					2	40	1	30		
14	La Virtud	120	24000												
15	El Tigre	40	800	150	6000					50	100				
16	Chorrillo	40	800	42	3360					14	280	8	160		
17	Guasmal	40	1400	10	600	500				2	40	2	10	2	60
18	Media Banda	30	600	40	2.400			4	100	5	100	10	200		
19	El Encanto	25	500	35	1750	500									
20	Mesada de Arriba	20	400	100	5.000			7	200	14	600	14	600		
21	London	20	500	17	500			17	500	25	375				
22	La Alegría	140	28000												
23	Las Colembas	80	2400	30	1200										
24	La Perpetua	150	30000												
25	Quintero							10	250						
26	Mesada de Abajo			10	400										
27	Mocoral			70	3500										
		0	0	0	0	0	0	0	0	0	0	0	0	0	0
	<b>TOTAL</b>	2.755	406.650	780	37935	1000	0	44	1150	124	1835	45	1210	45	2550

Tabla 62. Producción agrícola por recintos. Fuente: PDOT 2011 GADPSJ



En resumen, podríamos decir, dadas las estadísticas, que la parroquia de San Jacinto es eminentemente rural, agrícola y arrocera.

PRODUCCIÓN AGRÍCOLA	HECTÁREAS CULTIVADAS	PRODUCCIÓN ANUAL
Arroz	2.755	406.650 qq
Maíz	780	37.935 qq
Piñón	1000	
Café	44	1.150 qq
Hortalizas	70	
Frejol gandul	124	1.835 qq
Maní	45	1.210 qq
Cacao	45	2.550 qq
Mango	10	10.150 cajas
Plátano	2	

Tabla 63. Producción agrícola por hectáreas. Fuente: PDOT 2011 GADPSJ,

### 2.3.1.d.2. Producción Pecuaria

En la Parroquia existen aproximadamente 5.960 cabezas de ganado vacuno, del cual se extrae leche y elaboran queso que es comercializado en el interior, existen aproximadamente 930 chanchos en toda la parroquia y son comercializados dependiendo de su peso y tamaño y su precio varía entre \$ 250 y \$ 350 dólares, los criaderos son chiqueros que se encuentran a un costado de las casas de los habitantes, la gallina criolla



de la misma forma es comercializada a un precio de \$ 5 a \$ 8 dólares dependiendo su peso y tamaño, los criaderos se encuentran a un costado de las casas de los habitantes, no todas las familias lo comercializan, hay familias que sólo los crían para su consumo.



Foto 33. Producción Agrícola.



Foto 34. Producción Pecuaria.

Especie	Cantidad
Vacuno	5.960
Porcino	930
Bovino	102
Equino	1.210
Caprino	260
Pavo	300
Gallina criolla	14.910

Tabla 64. Población ganado por especie. Fuente: PDOT 2011 GADPSJ.

Dentro de la cabecera Parroquial de San Jacinto se encuentran también, talleres de ebanistería, cerrajería y vulcanizadora, la población de San Jacinto no tiene producción de artesanías, ni elaboración de ninguna clase de bien que lo pueda comercializar.



#### **2.3.1.d.3. Producción Forestal**

En las riberas del río caña se encuentra sembrada caña guadua a lo largo de su extensión, estas plantaciones también hay en los Recintos Chorrillo, Boca de Caña, Las Muras, Balsas Sector # 2, los árboles de Guayacán se encuentran sembrados en los Recintos Chorrillo, Las Muras, Centinela y Pasaje de Cerro Alto, los árboles de Teca se encuentran sembrados en los Recintos del Chorrillo, Las Muras, Cadeal, Centinela, y la Palma Africana se encuentra sembrada en el Recinto de Guasmal, estos árboles no son comercializados ni explotados, en cuanto a la caña guadua los pobladores la utilizan para construcción pero no en gran medida.

#### **2.3.1.d.4. Producción Minera**

Entre las potencialidades minera que existe en la Parroquia de san Jacinto, existen yacimientos de arena en los Recintos Pasaje de Cerro Alto y Guasmal, también existe yacimientos de piedra de agua en el Recinto Balsas Sector # 2, estos recursos no son comercializados, pero si se extrae material para los caminos al interior de la Parroquia.

#### **2.3.1.d.5. Producción Artesanal**

Dentro de la cabecera Parroquial de San Jacinto se encuentran los talleres de ebanistería, cerrajería y vulcanizadora, la población de San Jacinto no tiene producción de artesanías, ni elaboración de ninguna clase de bien que lo pueda comercializar.

#### **2.3.1.d.6. Producción Industrial**

En la Parroquia de San Jacinto se encuentran 6 Piladoras ubicadas en los Recintos Cadeal, Pasaje de Cerro Alto, El Chorrillo, San Camilo y 2 en la cabecera parroquial, existen 2 molinos uno está en la cabecera parroquial y otro está en el Recinto la Virtud pero este no trabaja.



**2.3.1.d.7. Producción Turística**

Entre las potencialidades turísticas más importantes que existen en la Parroquia de San Jacinto está el Río Daule donde se realiza las regatas en carnaval y hay una asistencia aproximada de 3000 personas, en la cabecera parroquial también se realizan las fiestas de Parroquialización del 3 de julio donde asisten cerca de 3000 personas, en el resto de los Recintos tienen fiestas patronales en donde organizan misas, campeonatos y bailes con orquestas, a continuación se elaboró un cuadro donde se especifican los nombre de los recintos sus fiestas y sus fechas.

Producción turística	Fecha	Evento	Turistas	Recinto
Regatas	Carnaval	San Jacinto	3000	San Jacinto
Fiesta patronal	11 junio	San Jacinto	500	Potrerito
Parroquialización	3 julio	San Jacinto	3000	San Jacinto
Fiesta patronal	11 julio	San Carmen	500	El tigre
Fiesta patronal	11 julio	Las Carmen	200	Cerro Alto
Fiesta patronal	2 agosto	Nuestra Sra. de los ángeles	800	Cadeal
Fiesta patronal	11 agosto	Los ángeles	200	Mesada de Arriba
Fundación	11 agosto	Centro educativo 10 de agosto	1500	Balsas Sector # 2
Fiesta patronal	16 agosto	San Jacinto	3000	San Jacinto
Fiesta patronal	30 agosto	Santa rosa	500	Las muras
Fiesta patronal	26 septiembre	Virgen Mercedes	800	Centinela
Fiesta patronal	12 octubre	Virgen de Fátima	800	Chorrillo
Fiesta patronal	12 octubre	Sr de los milagros	500	Potrerrillo
Día de los difuntos	11 noviembre	Día de los difuntos	600	Media banda
Fiesta patronal	11 noviembre	Monserate	200	Mesada de arriba
Fiesta patronal	8 diciembre	Virgen maría	150	Boca de ca

**Tabla 65.** Fechas importantes para desarrollo turístico.



### 2.3.1.d.8. Redes Económicas/Comunitarias

A continuación se detalla el inventario de las actividades económicas que se desarrollan en la parroquia de San Jacinto.

REDES ECONÓMICAS	CANTIDAD
Tiendas	36
Gabarra	2
Farmacias	2
Ferreterías	2
Venta de Pollo	11
Venta de gas	14
Venta de Queso	17
Bazar	8
Comedores	4
venta de refrescos	2
venta de empanadas	3
Venta de legumbres	1
Venta de Cervezas	4
Depósito de cervezas	2
Billar	1
Cantina	5
Licorería	5

**Tabla 66.** Redes económicas en la parroquia de San Jacinto.



### 2.3.1.d.9. Sistema Financiero

Dentro de la Parroquia Rural de San Jacinto se encuentra una caja comunitaria que es un fondo común entre productores en la cual se realizan préstamos a sus socios o personas patrocinadas por los socios como garantía, también existen 2 bancos del barrio proyecto que emprendió el banco Guayaquil donde se pueden realizar transacciones bancarias.

### 2.3.2. POTENCIALIDADES Y PROBLEMAS COMPONENTE ECONÓMICO

ECONÓMICO		
VARIABLES	POTENCIALIDADES	PROBLEMAS
<b>ACTIVIDADES ECONÓMICAS / SECTORES PRODUCTIVOS</b>	La principal actividad productiva es el cultivo es el arroz y maíz, que es la especialización/polarización de la PEA.	La principal limitación que tienen las actividades económicas de este sector; es la inexistencia de una base organizacional que genere las condiciones adecuadas del desarrollo económico; con equidad de género y en defensa de los derechos generacionales.
	La PEA se ubica mayoritariamente en la zona rural, donde se desarrolla la principal actividad productiva, la agricultura y ganadería.	Poco desarrollo de actividades productivas alternativas para el crecimiento económico del cantón.
	Producción de maní y árboles frutales.	La especialización en la PEA está orientada a la labor extractivista agrícola.



ECONÓMICO		
VARIABLES	POTENCIALIDADES	PROBLEMAS
	El nivel de aportación en las actividades productivas es el sector primario extractivo.	Falta de diversificación de conocimientos técnicos que impulsen el desarrollo productivo y comercial, con equidad de género y respeto a los derechos.
	La mayor parte de la mano de obra del cantón, posee conocimientos tradicionales en la producción agrícola.	Falta de cobertura y calidad en la prestación de servicios, y bienes no tangibles: comercio, enseñanza, sanidad, transporte, comunicaciones, turismo, banca, etc.
	Existencia de mano de obra y tierras, con capacidades productivas.	Poco desarrollo de actividades productivas alternativas para el crecimiento económico parroquial.
FACTORES DE PRODUCCIÓN	Los medios de producción, fuerza de trabajo y recursos naturales, permanecen anclados en procesos arcaicos de producción agrícola.	La distribución de los medios de producción es inequitativa, existe concentración en pocas manos, hay un déficit en el acceso a crédito, capacitación entre otros, para todos los actores productivos.
	La infraestructura de apoyo a la producción es inexistente.	Presencia de mano de obra desocupada, que debe migrar a la ciudad para encontrar fuente de trabajo y sustento familiar.
	No se han generado alianzas con otros actores para el fomento productivo del territorio.	Incrementar los niveles de producción agrícola pecuaria, turística así como la generación de valor agregado a los productos y servicios de la Parroquia.



ECONÓMICO		
VARIABLES	POTENCIALIDADES	PROBLEMAS
	Existe disponibilidad de mano de obra especializada en la producción de arroz, maíz, maní, ajonjolí y otros; que permanece la mayor parte del tiempo sin laborar por falta de trabajo, al permanecer los campos improductivos en la época de verano.	Existe mantenimiento deficiente de los medios de producción, y se depende de otros niveles de gobierno.
		La mayor parte del suelo en producción es utilizado en el mono cultivo; permaneciendo desaprovechado el mayor porcentaje de la tierra.
	La tierra fértil genera gran producción que no es aplicada en procesos de transformación de la materia prima.	Falta de rehabilitación y ampliación de la infraestructura de riego asegurando una adecuada gestión del recurso hídrico distribuido de forma equitativa y tecnificada.
		La ocupación en el sector secundario y terciario es mínima, lo que implica un nivel deficiente de valor agregado en la producción.
		No se ha podido generar alianzas efectivas con otros actores para el fomento productivo del territorio.
		No se ha explotado todas las posibilidades productivas en agricultura y ganadería.



ECONÓMICO		
VARIABLES	POTENCIALIDADES	PROBLEMAS
		Incrementar los niveles de producción agrícola pecuaria, turística así como la generación de valor agregado a los productos y servicios de la Parroquia.
		Falta de programas de consultorías en investigación social y económica, que facilite el diseño de proyectos de desarrollo del sector secundario de la economía.
		Falta de diversificación de conocimientos técnicos que impulsen el desarrollo productivo y comercial, con equidad de género y respeto a los derechos.
		Falta asegurar el acceso y la permanencia educativa de los estudiantes, de los niveles de educación básica y de bachillerato superando toda forma de discriminación y corrigiendo los factores de inequidad que afectan el sistema educativo; como mecanismo para impulso a la sociedad del conocimiento que contribuya al desarrollo del sector secundario de la economía.





ECONÓMICO		
VARIABLES	POTENCIALIDADES	PROBLEMAS
<b>ANÁLISIS FINANCIERO DE LA CIRCULACIÓN DE CAPITAL Y FLUJOS DE BIENES Y SERVICIOS</b>	Existe acceso a fuentes de financiamiento local, público y privado, para actividades productivas comunitarias.	El financiamiento para actividades productivas comunitarias depende mayoritariamente de fuentes de financiamiento externo, chulqueros y banca privada.
	Presencia del Banco de Fomento en la cabecera cantonal y Banco de Pichincha en Balzar, con visitas de promotores de crédito del Banco de Pichincha.	
		Dificultad de acceso al financiamiento de capital de inversión, que permita el desarrollo agrícola y productivo del cantón
		Presencia negativa de chulqueros que cobran intereses excesivos y terminan apropiándose de la producción y de la propiedad.
	La producción local abastece a la demanda de la población, con excedentes	El consumo de bienes y servicios es su mayoría vienen de proveedores externos.
		Falta de incentivos que atraiga la inversión empresarial
		Falta de capital de inversión que impulse el desarrollo productivo y el cambio de la matriz productiva.
		Presencia de chulqueros que afectan la tenencia de la propiedad de la tierra



ECONÓMICO		
VARIABLES	POTENCIALIDADES	PROBLEMAS
		y que generan formas de poder contrarias al interés ciudadano.
		Existen actividades productivas cuyas ganancias no se invierten en las localidades en donde extraen las materias primas
<b>VULNERABILIDAD</b>	<p>Los diferentes niveles de aptitud agrícola que permiten valorar su vulnerabilidad:</p> <ul style="list-style-type: none"> <li>✓ Zonas sin Uso Agropecuario</li> <li>✓ Apto para Bosque.</li> <li>✓ Cultivos Con Limitaciones muy Importantes.</li> <li>✓ Zonas Aptas para Pastos.</li> <li>✓ Cultivos Con Limitaciones Importantes.</li> <li>✓ Cultivos Con Limitaciones Ligeras.</li> <li>✓ Cultivos Sin Limitaciones.</li> <li>✓ Zona Urbana.</li> <li>✓ Cuerpos de Agua.</li> </ul>	<p>La falta de agua y las inundaciones produce afectación a las actividades productivas, y a la infraestructura de apoyo a la producción, por la presencia de peligros del sector primario de la producción.</p>
		Solo el 13,6% del territorio cuenta con algún sistema de riego, lo que dificultan las labores agrícolas y afecta el rendimiento de los cultivos.



ECONÓMICO		
VARIABLES	POTENCIALIDADES	PROBLEMAS
		El cultivo de arroz depende en cierta manera de la inundabilidad del territorio, lo que limita el rendimiento de los cultivos en el momento que no exista el riego por inundación.
		Falta de conocimiento técnico científico que aproveche las potencialidades productivas.
		La irregularidad interanual de lluvias con intercalación de períodos secos (veranillos), que dificultan el proceso productivo, causa déficit de agua y disminución del trabajo agrícola.
		Zonas agrícolas amenazadas por inundaciones y sequías.
		La falta de conectividad vial impide la capacidad adaptativa económica.



**COMPONENTE  
ASENTAMIENTOS  
HUMANOS**



## 2.4.1. ANÁLISIS DEL COMPONENTE ASENTAMIENTOS HUMANOS

### 2.4.1.a. Red de asentamientos

#### 2.4.1.a.1. Comparación histórica de la distribución de la población

Las diferencias se marcan en las edades de adultez temprana y media (15 a 29 y 30-49 años). Cabe mencionar que la parroquia está habitada mayoritariamente por niños/as y jóvenes que por personas adultas y adultos mayores, pero esta situación no es extraña en sociedades latinoamericanas como la nuestra.

En la parroquia de San Jacinto, la división etaria se describen según el mayor porcentaje de representación poblacional, en primer lugar está el grupo de jóvenes mayores de 18 a 40 años con un 32% los cuales representa a la población económicamente activa P.E.A. de la parroquia, seguido de la población infantil estimada entre edades de 0 a 11 años con un 28%. El grupo de adultos mayores en la parroquia forma parte de las estadísticas con un 9% de la población, en las diferentes localidades se visualizaba esporádicamente a hombres adultos aun realizando actividades de agricultura en sus cultivos.

Grupo etario	Edad (años)	Nº según grupo etario	%	Según género	
				Hombres	Mujeres
Niños/as	0 a 11	1.725	28%	858	867
Adolescentes	12 a 17	739	12%	389	350
Jóvenes - mayores de edad	18 a 40	1.961	32%	1.074	887
Adultos	41 a 64	1.174	19%	662	512
Adultos mayores	65 y más	517	9%	293	224
<b>Población Total</b>		<b>6.116</b>	<b>100%</b>	<b>3.276</b>	<b>2.840</b>

Tabla 67. Grupos etarios. INEC 2010.



La condición civil que predomina en la población es el de unión libre, ante la existencia de 2,060 casos, los cuales representan el 34% de la población, seguido de 1,394 casos de habitantes solteros/as en la parroquia los mismos que representan al 23% de la población.

En la parroquia San Jacinto se puede observar que las relaciones de pareja que predominan son las de unión libre así se establece el vínculo de las parejas que conforman las familias, mientras que en una menor proporción se encuentran las parejas casadas, estas representan el 9% de la población esto se ve representado ante la existencia de 526 casos.

#### TALLER – SESION DE TRABAJO FORMULACIÓN DE PROYECTOS POR COMPONENTES



**Foto 35.** Taller participativo de socialización construcción PDOT



**Foto 36.** Taller participativo de socialización construcción PDOT

La visibilización de oportunidades desde las prácticas diarias más comunes como trabajo y actividades en la que se desarrollan hombres y mujeres es lo que se presencia en esta sección. El índice de feminidad en la parroquia San Jacinto es del 86,69% este cálculo es realizado desde el total de la población de mujeres sobre el total de la población de hombres que habitan en la parroquia, esto muestra que existen 87 mujeres cada 100 hombres.

El grupo de mujeres de 15 a 20 años en la parroquia forma parte de la tasa de fecundidad, según las cifras del INEC 2010 existen 196 casos de mujeres que con un promedio de dos hijos/as por mujer, en San Jacinto la edad promedio es de 18 años.



En esta parroquia 2,172 personas realizan algún tipo de actividad laboral, en el caso de las mujeres existe un 13,90% de mujeres que trabajan en dos actividades predominantes una de ellas es la de empleada doméstica, seguido de trabajos que realizan por cuenta propia.

En el caso de los hombres ellos se encuentran con un porcentaje mayoritario de participación, con un 86,10% en lo que concierne por actividades laborales, esta se ve presenciada por prácticas en agricultura, ganadería, silvicultura y pesca.

Sobre un total de 5,391 personas con algún grado de escolaridad, el 46,13% de las mujeres cuentan con un 23,43% de instrucción primaria y un 6,12% de instrucción secundaria, estas cifras varían de la población masculina con un 7,74%, esto mencionan sus habitantes se da por las dificultades territoriales que deben atravesar cada uno de los niños o jóvenes que a diario salen de sus viviendas para acceder a este beneficio actualmente público gratuito. De un total de 3,285 personas existe un grupo poblacional de 22,01% de hombres que se encuentran estudiante y un 22,89% de mujeres en la misma condición, según datos proporcionados por el INEC 2010.

Según cifras del Censo Poblacional de viviendas INEC 2010 en la parroquia existe un número de 1,667 hogares y en cada una de las viviendas existe un promedio de un hogar por vivienda, el núcleo familiar se encuentra conformado aproximadamente por 5 miembros de la familia, siendo esta la cifra máxima en cuanto a lo que es composición familiar, sin embargo en su minoría existen viviendas que están conformadas hasta por 13 miembros en un hogar.

La rama de actividad laboral evidencia que 1,473 familias se dedican a la agricultura, ganadería, silvicultura y pesca, 61 familias al comercio al por mayor y menor, 36 familias a la enseñanza y 35 mujeres de la familia a actividades domésticas en otras viviendas como empleadores y 26 en industrias manufacturas.

En la Parroquia San Jacinto según el censo 2,010 existen 390 casos de personas que viven con algún tipo de discapacidad, valor el cual representa el 6,38% pero estos son los casos que se han podido evidenciar, teniendo en cuenta la complejidad del territorio para llegar



hasta los lugares más apartados de la parroquia e incluso la existencia de 739 casos que representan el 12% preguntas sin respuestas. De los 390 casos de personas con algún tipo de discapacidad; 238 son hombres y 152 son mujeres, en esta parroquia existen con 86 casos adicionales una mayor presencia de hombres x con algún tipo de discapacidad que mujeres.

De acuerdo con datos del INEC 2010, sobre auto-identificación según cultura y costumbres se obtuvo que los habitantes de la parroquia en un 63% se reconoce como montubios, seguido de un 31% que se identifica como mestizos.

#### **2.4.1.a.2. Jerarquización de los asentamientos humanos**

Según Registro Oficial N° 117 del 3 de Julio del 2003 y mediante oficio N° 347 del 16 de abril de 1999, se emite informe favorable para la creación de la parroquia rural “San Jacinto” en el cantón Colimes de la provincia del Guayas, bajo la administración del Ing. Lucio E. Gutiérrez Borbúa Presidente Constitucional de la República del Ecuador en ejercicio de la delegación conferida por el señor Ministro de Gobierno, Policía Municipalidades y Cultos mediante Acuerdo Ministerial N° 0065 de 24 de marzo del 2003, y, en uso de la facultad que le confiere el numeral 37 del Art. 64 de la Ley de Régimen Municipal, acuerda mediante artículo primero.- aprobar las ordenanzas expedidas por el Concejo Cantonal de Colimes en sesiones ordinarias del 11 de diciembre de 1991; 8 de enero de 1992; 28 de noviembre y 18 de diciembre de 2002 que crea la parroquia rural “San Jacinto”, considerando que el recinto en mención perteneciente a la jurisdicción del cantón Colimes, provincia del Guayas en los últimos años ha tenido un notable desarrollo, en espacios de infraestructura, demografía, urbanismo, comercio agrícola, ganadería y educacional.

En la ordenanza de creación de la parroquia rural expide en el art. 1 créese la parroquia rural “San Jacinto”, en la jurisdicción del cantón Colimes o cabecera parroquial, estará constituida en el poblado del mismo nombre, formando parte de los siguientes recintos;

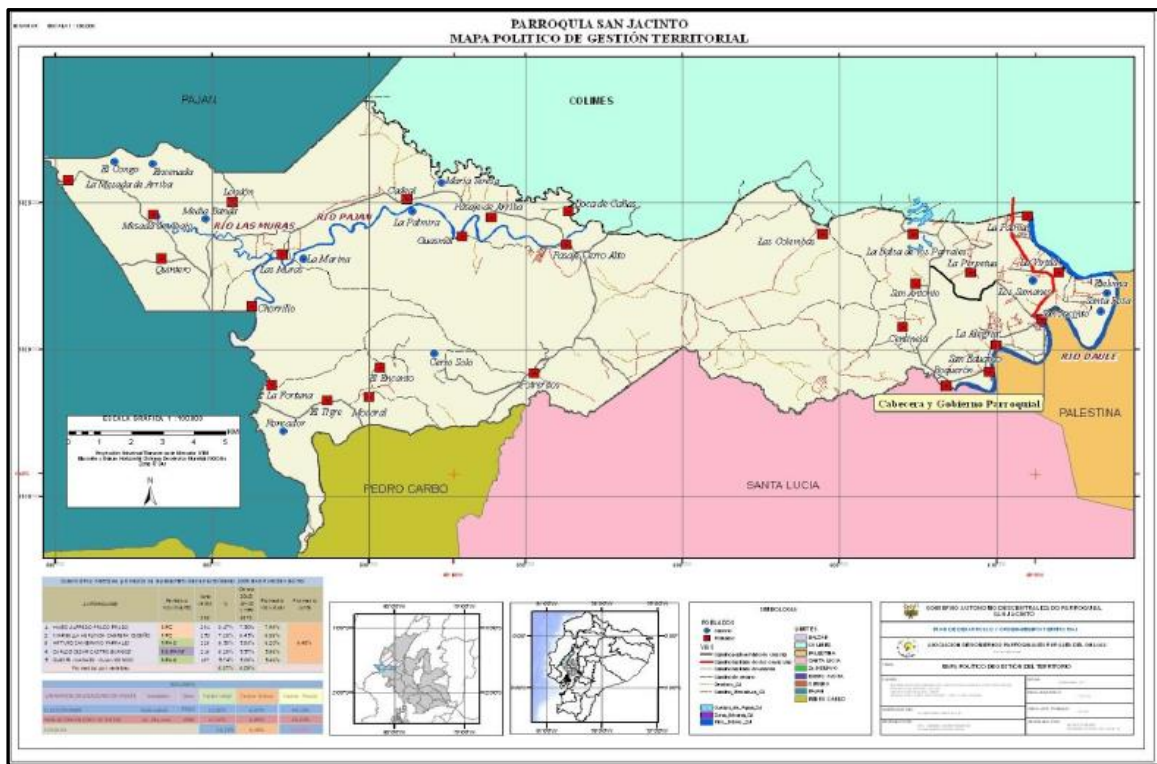




Centinelas, Las Balsas, Las Colembas, La Virtud, Bellavista, La Alegría, San Eduardo y Boquerón.

Sin embargo, la Municipalidad de Colimes debe propender a que la nueva parroquia cuente con límites definidos y descritos de manera técnica, en consecuencia en uso de las atribuciones que le confiere los Art. 10 y 64, numeral 37 de la Ley de Régimen Municipal, expide la siguiente ordenanza, modificatoria a la de la creación de la parroquia rural San Jacinto. Art 1; anexa al ámbito de la parroquia Los Recintos de: San Antonio, Potrerito, Cerro Alto, Cadeal, Las muras, London, Chorrillo, Mesada de Abajo, Mesada de Arriba, Quintero y Guasmal.

Los barrios, recintos y caseríos, han sido la unidad básica de participación más cercana a la Junta Parroquial. La gestión o requerimientos que realizan estas unidades para su atención en la Junta Parroquial San Jacinto, lo hacen por gestión individual o directa.



Mapa 30. Mapa político de gestión territorial de la parroquia de San Jacinto. Fuente: PDOT 2011 GADPSJ.



Los barrios de la cabecera parroquial carecen de organización única, o de una asociación de barrios. Los Recintos aparecen como unidades básicas de participación periférica, asentamientos alejados no solo en distancia y tiempo del centro político y de mayor población, sino también de los servicios. Actualmente, en la nueva concepción de organización territorial, no se considera la división política por recintos. La parroquia “San Jacinto”, se encuentra divididas por zonas, conocidas como baja y alta, ambas representan la ruralidad de la parroquia.

Según la población, esta división en zonas se da por las condiciones geográficas-territoriales de la parroquia, en la gráfica siguiente se puede observar el estimado de los recintos y caseríos con los que cuenta la parroquia.

PARROQUIA DE SAN JACINTO			
ZONA	RECINTOS	CACERIOS	COOPERATIVAS
BAJA	10	3	2
ALTA	16	8	0
<b>TOTAL</b>	<b>26</b>	<b>11</b>	<b>2</b>

**Tabla 68.** División de asentamientos humanos, por zona.

**Fuente:** Censo de Población y Vivienda 2010 (INEC) Elaboración: GSD Group 2011

San Jacinto cuenta con 26 recintos; pero, según el listado emitido por representantes de la Junta Parroquial, en el registro oficial municipal inicial se reconocen 8 recintos, a los cuales se agregaron, 11 recintos más, dando un total de 19 recintos. La parroquia hoy cuenta con 7 recintos adicionales a los que se mencionan en el registro oficial.

Listado de Recintos			
#	Descripción	Recintos	Ubicación
1	Recintos de creación	Centinela	Zona Baja
2		Las Balsas Sector 1	
3		Las Colembas	



Listado de Recintos			
#	Descripción	Recintos	Ubicación
4		La Palma	
5		La Perpetua	
6		La Virtud	
7		la Alegría	
8		San Eduardo	
9		Boquerón	
10	Modificaciones al registro oficial	San Antonio	Zona Baja
11		Potrerito	Zona Alta
12		Cerro Alto	
13		Cadeal	
14		Las Muras	
15		London	
16		Chorrillo	
17		Mesada de Abajo	
18		Mesada de Arriba	
19		Quintero	
20		Guasmal	
21	Adicionales	Mocoral	Zona Alta
22		Pasaje de Arriba	
23		Encanto del Chorrillo	
24		Tigre	
25		Boca de Caña	
26		La Fortuna	

**Tabla 69.** Listado de recintos de la parroquia rural de San Jacinto.

**Fuente:** Diagnostico PDOT Parroquia “San Jacinto”



Los recintos inscritos en el registro oficial son diez y nueve (19); ocho al momento de creación de la parroquia y once que se incrementaron en modificación del registro oficial.

Nº Asentamientos humanos según R.O.					
RECINTOS DE CREACIÓN		MODIFICACIONES AL REGISTRO OFICIAL		CASERÍOS IDENTIFICADOS SEGÚN MAPA CENSAL	
1	Centinela	1	San Antonio	1	Etelvina (Zona Baja)
2	Las Balsas	2	Potrerito	2	Santa Rosa (Zona Baja)
3	Las Colembas	3	Cerro Alto	3	Los Samanes (Zona Baja)
4	La Virtud	4	Cadeal	4	Marina (Zona Alta)
5	Bellavista	5	Las Muras	5	La Palmira (Zona Alta)
6	La Alegría	6	London	6	El Congo (Zona Alta)
7	San Eduardo	7	Chorrillo	7	Encenada (Zona Alta)
8	Boquerón	8	Mesada de Abajo	8	Cerro Solo (Zona Alta)
		9	Mesada de Arriba	9	Roncador (Zona Alta)
		10	Quintero	10	María Teresa (Zona Alta)
		11	Guasmal	11	Media Banda

**Tabla 70.** Listado de recintos según registro Oficial.

A los diez y nueve recintos se suman seis más que se crearon después y que aún no están inscritos en registro oficial. En total veinte y cinco recintos. Estas divisiones administrativas, no tienen relación con la división política territorial, pues sus límites no están definidos; haciendo imposible determinar el área que corresponde a cada recinto.



#	Descripción	Recintos	Ubicación
1	Fuera del R.O.	Mocoral	Zona Alta
2		Pasaje de Arriba	
3		Encanto	
4		Tigre	
5		Boca de Caña	
6		La Fortuna	

**Tabla 71.** Listado de recintos fuera del registro Oficial.

Las líneas de acción convenientes para la regularización de este problema, deberá gestionar una reglamentación u ordenanza con criterios técnicos que norme la creación de recintos y agrupe los caseríos a nodos sólidos de gestión territorial.

Listado de Caseríos en la Parroquia San Jacinto		
#	Descripción	Caseríos
1	Zona Baja	Etelvina
2		Santa Rosa
3		Los Samanes
4	Zona Alta	Marina
5		La Palmira
6		El Congo
7		Encenada
8		Cerro Solo
9		Los Puentes
10		Roncador
11		María Teresa
12		Media Banda

**Tabla 72.** Listado de caseríos de la parroquia rural de San Jacinto.



Los 26 recintos de la zona rural de la Parroquia San Jacinto, al no contar con redes de organización que agrupe sus problemas y necesidades comunes, carecen de poder de gestión o demanda, la lejanía a la cabecera parroquial es uno de los factores que les impide tener una participación constante y activa.

Por tal razón, considerando que en el territorio existen 26 recintos en el área rural, además de la cabecera parroquial rural de San Jacinto; para establecer la jerarquización de los asentamientos humanos existentes en el territorio se han considerado las tres características que se anotan a continuación, evaluando para el efecto los poblados de mayor incidencia.

**Peso demográfico**, considerando la densidad demográfica del territorio de 31 habitantes por kilómetro cuadrado

**Especialización de las funciones urbanas:** considerando las categorías Ninguna (sin especialización), Básico (dos o tres funciones que presten servicios – equipamiento sanitario, educación y salud), medio (más de tres funciones – equipamiento social, económico u otro además de las anteriores), y especializado (todas las funciones anteriores además de vías, telecomunicaciones, comercio, equipamiento financiero y demás).

**Capacidad de atracción del núcleo urbano**, evaluado según la movilidad que generan los servicios que presta, condicionada por el nivel de accesibilidad. En la tabla a continuación se puede ver la jerarquía de los asentamientos humanos del cantón de acuerdo a estas tres características.



<b>Listado de jerarquización de los asentamientos humanos de la parroquia rural de San Jacinto.</b>			
<b>Comunidades</b>	<b>Densidad poblacional</b>	<b>Especialización de las funciones urbanas</b>	<b>Capacidad de atracción</b>
<b>Núcleo Rural</b>			
<b>San Jacinto</b>	Muy alta	Bajo	Bajo
<b>Asentamientos menores</b>			
<b>San Eduardo</b>	Muy alta	Ninguno	Bajo
<b>La Alegría</b>	Baja	Ninguno	Bajo
<b>Bellavista</b>	Bajo	Ninguno	Bajo
<b>Mesada de arriba</b>	Baja	Ninguno	Bajo
<b>Mesada de abajo</b>	Baja	Ninguno	Bajo
<b>Cadeal</b>	Baja	Ninguno	Bajo
<b>London</b>	Bajo	Ninguno	Bajo
<b>Quintero</b>	Bajo	Ninguno	Bajo
<b>Las Muras</b>	Bajo	Ninguno	Bajo
<b>Guasmal</b>	Bajo	Ninguno	Bajo
<b>Chorrillo</b>	Bajo	Ninguno	Bajo
<b>Cerro Alto</b>	Bajo	Ninguno	Bajo
<b>Pasaje de arriba</b>	Baja	Ninguno	Bajo
<b>Boca de cañas</b>	Baja	Ninguno	Bajo
<b>Potrerito</b>	Bajo	Ninguno	Bajo
<b>San Antonio</b>	Alta	Ninguno	Bajo
<b>Centinela</b>	Alta	Ninguno	Bajo
<b>Las Colembas</b>	Bajo	Ninguno	Bajo
<b>Las Balsas</b>	Bajo	Ninguno	Bajo
<b>Boquerón</b>	Alta	Ninguno	Bajo
<b>La virtud</b>	Baja	Ninguno	Bajo
<b>Jordán</b>	Baja	Ninguno	Bajo



<b>Listado de jerarquización de los asentamientos humanos de la parroquia rural de San Jacinto.</b>			
<b>Comunidades</b>	<b>Densidad poblacional</b>	<b>Especialización de las funciones urbanas</b>	<b>Capacidad de atracción</b>
<b>Etelvina (Zona Baja)</b>	Bajo	Ninguno	Bajo
<b>Santa Rosa (Zona Baja)</b>	Bajo	Ninguno	Bajo
<b>Los Samanes (Zona Baja)</b>	Bajo	Ninguno	Bajo
<b>Marina (Zona Alta)</b>	Bajo	Ninguno	Bajo
<b>La Palmira (Zona Alta)</b>	Bajo	Ninguno	Bajo
<b>El Congo (Zona Alta)</b>	Bajo	Ninguno	Bajo
<b>Encenada (Zona Alta)</b>	Bajo	Ninguno	Bajo
<b>Cerro Solo (Zona Alta)</b>	Bajo	Ninguno	Bajo
<b>Roncador (Zona Alta)</b>	Bajo	Ninguno	Bajo
<b>María Teresa (Zona Alta)</b>	Bajo	Ninguno	Bajo
<b>Media Banda</b>	Bajo	Ninguno	Bajo

**Tabla 73.** Listado de jerarquización de los asentamientos humanos de la parroquia rural de San Jacinto.

La densidad poblacional podemos observar que existen bajas concentraciones poblacionales en cada asentamiento humano de la parroquia de San Jacinto, del cantón Colimes, excepto en las comunidades de San Eduardo, Boquerón y la Cabecera Parroquial de San Jacinto, donde se concentra una alta densidad poblacional.

Al norte hay baja densidad poblacional, la cual es la que tiene la mayor extensión en superficie pero está cubierta en su mayoría por bosques naturales y matorrales; la concentración alta viene reflejada principalmente (aunque no en todos los casos) en aquellas poblaciones que gozan de una mejor calidad en los servicios básicos. Al este del cantón existe un crecimiento medio de la población. Al suroeste hay mayor concentración humana.





En general, la mayoría de la población se concentra en zonas donde existe disponibilidad de servicios básicos, infraestructura de educación e infraestructura de salud, además cercana o con buena accesibilidad a superficies con vocación agrícola y pecuaria de tal manera que el recurso suelo sea una fuente de ingresos económicos para el hogar.

#### 2.4.1.a.3. Uso y ocupación del suelo



**Foto 37.** Entrada a la cabecera parroquial de “San Jacinto”.

La cabecera parroquial de San Jacinto, constituye la zona urbana de la parroquia donde se desarrollan tanto la función residencial, como la administrativa, equipamientos comunitarios, área de recreación. El área de la cabecera es la única que cuenta con dos calles asfaltadas separadas por un canal de riego, La zona urbana de la cabecera parroquial se divide en 3 sectores 2 barrios denominados respectivamente como barrio La Unión y San Camilo.

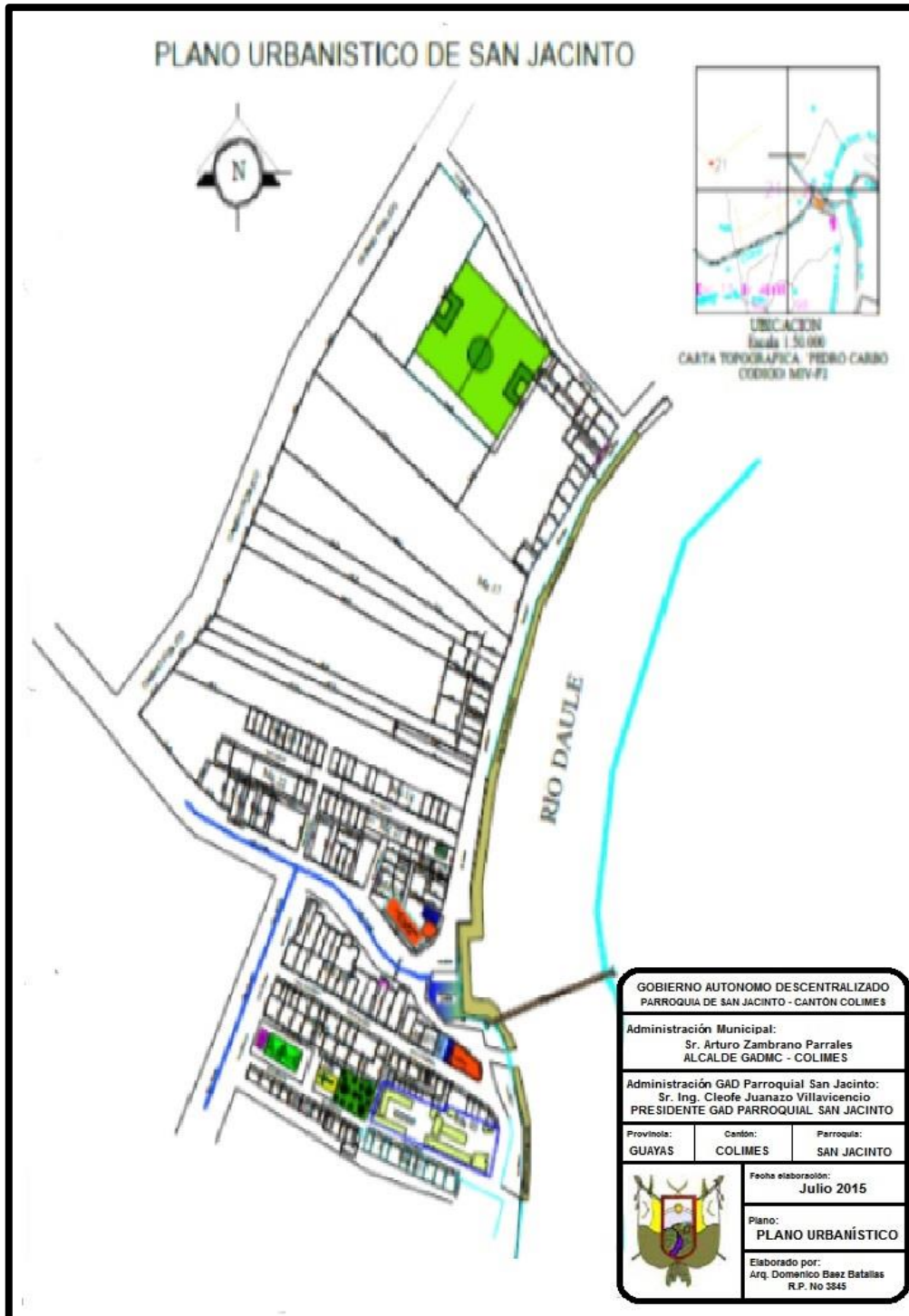
En la parroquia existen un total de 1.908 viviendas, un 60% de las viviendas son propias y se encuentran totalmente pagadas, existe un 20% de las viviendas de las cuales su procedencia se da por donaciones o prestamos de tierra entre familia e incluso por

herencias de sus padres. Del total de viviendas estimado anteriormente existen 1,258 viviendas tipo villa, 515 tipo ranchos, 84 covachas, 24 chozas y 14 viviendas tipo mediagua.



Mapa 31. Equipamiento en la cabecera parroquial. Fuente: PDOT 2011 – GADPSJ.

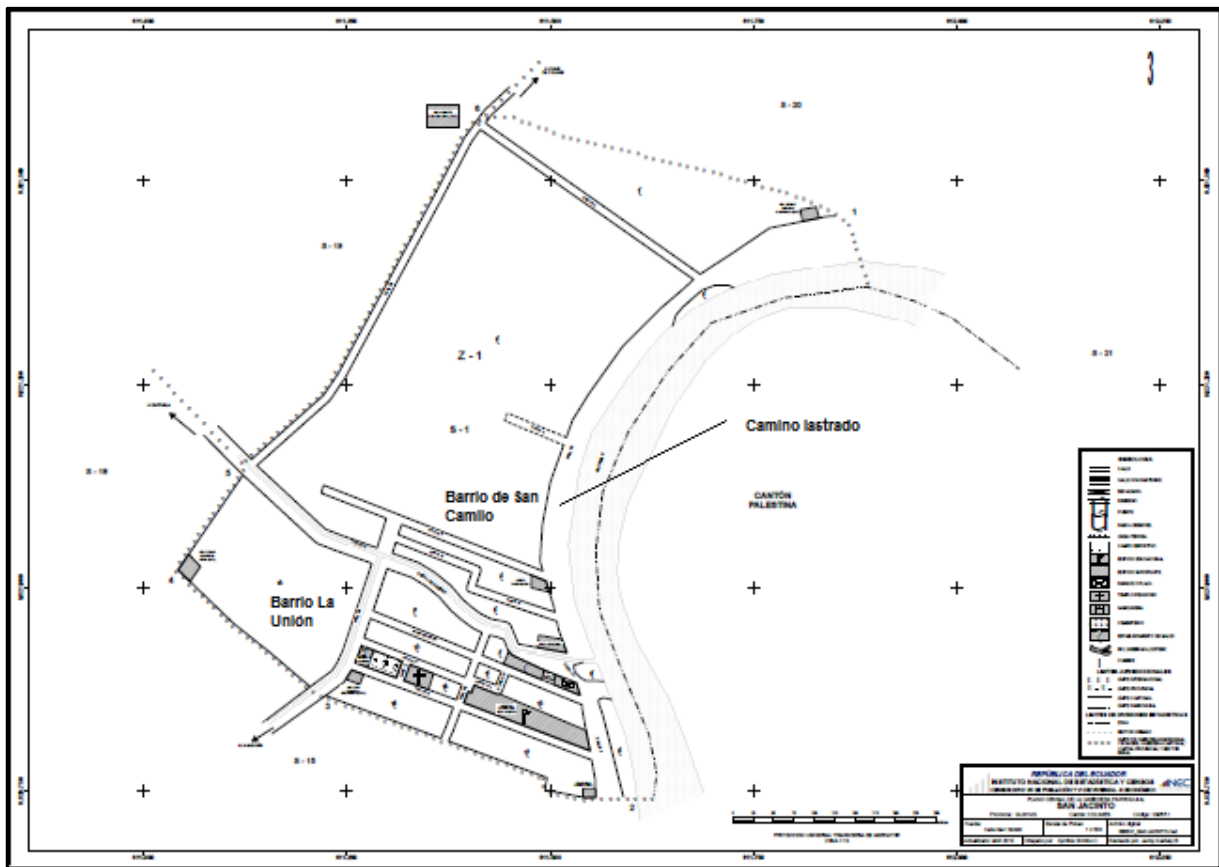
En cuanto a condición de ocupación de la vivienda, 1653 viviendas están ocupadas con personas presentes, 162 viviendas están desocupadas, 49 se encuentran en construcción, mientras 44 viviendas ocupadas con personas ausentes.



Mapa 32. Plano Urbanístico de la parroquia de San Jacinto. Fuente: GADMC –Dir. Palnif.



Asimismo encontramos en el centro de la cabecera parroquial la calle 16 de agosto, considerada por los moradores como la calle más antigua desde que era recinto, este sector cuentan los moradores se estableció hace aproximadamente 40 años, por dicha razón las viviendas del sector son consideradas como las más antiguas sin embargo con el paso de los años sus propietarios han ido remodelándolas.



Mapa 33. Plano censal de la parroquia de San Jacinto. Fuente: INEC.

Ingresando a la cabecera parroquial a mano izquierda se encuentra un camino lastrado junto al río Daule donde comienza el barrio “La Unión”, la proveniencia de su nombre se debe a que la mayoría de los moradores de ese sector son familiares. Cruzando el canal que divide la cabeza se encuentra el barrio “San Camilo” denominado con ese nombre por la



semejanza que tiene el mismo a Quevedo cantón de la provincia de los Ríos, en esta zona se presencia un aproximado de 71 hectáreas de cultivo de arroz, junto a esta se encuentra un punto reconocido por sus moradores como Cooperativa Luchadores de Balzar en la cual se encontró un caserío conocido como “Los Samanes”, las localidades mencionadas se benefician del sistema de riego.

La zona urbana de la cabecera parroquial está expandiéndose frente a la presencia de grandes hectáreas de cultivo de arroz que existe en la localidad, las mismas que se pueden observar desde la entrada en ambos lados de las vías alternas que tiene esta parroquia. Fuera de la cabecera parroquial en la zona alta, particularmente existe un recinto denominado “Mesada de Arriba” el cual a pesar de tener dificultad de acceso por sus vías, es una de las localidades que se encuentra territorialmente organizada y cuenta con su propio plano censal de la localidad amanzanada entregado por el Instituto Nacional de Estadísticas y Censos INEC actualizado en el mes de Mayo del 2010. A su vez los moradores auto identifican al sector como zona urbana y no rural.

Respecto a la cobertura del suelo, la mayor parte del territorio de la parroquia se encuentra cubierto de matorral seco y pastos naturales.



Foto38. Matorral seco.



Foto39. Pasto natural.

Los ecosistemas identificados en la parroquia de San Jacinto, presentan potencialidades de servicios ambientales en el siguiente sentido:



**Primero:** Los bosques secos de *Guazumaulmifolia* / *Cordiahebeclada*; este bosque se caracteriza por tener especies que se distribuyen en un estrato definido, este tipo de bosque también es el resultado de una fuerte intervención antrópica y avance de la frontera agrícola. Encontramos 3 especies representativas de acuerdo a su abundancia: *Cordialutea* / *Samaneasaman*, del total muestreado en la parroquia, que refleja una mediana diversidad. Este bosque corresponde a un hábitat fraccionado que forma parches, que son el refugio de las especies animales, en su mayor parte aves que han tolerado la presencia humana. Entre otras especies representativas encontramos: *Sapindus saponaria*, *Crataeva tapia*, *Annonamuricata*, *Spondias Bombin*, etc.

**Segundo:** Los bosques secos de *Tabebuiachrysantha* / *Machaeriummillei*; este bosque se caracteriza por tener especies que se distribuyen en un estrato definido, los árboles dan sombra por sus grandes copas, este tipo de bosque también es el resultado de una fuerte intervención antrópica y avance de la frontera agrícola. Encontramos 2 especies representativas de acuerdo a su abundancia: *Tabebuiachrysantha* / *Machaeriummillei*, del total muestreado en la parroquia, que refleja una baja diversidad. Este bosque corresponde a un hábitat fraccionado que forma parches, que son el refugio de las especies animales, en su mayor parte aves que han tolerado la presencia humana. Entre otras especies representativas encontramos: *Caesalpiniaglabrata*, *Crescentiacujete*, *Swartziahaughtii*, *Cochlospermumvitifolium*, *Erythrinafusca*, *Prosopisjuliflora*, etc.

**Tercero:** Los bosques secos de *Cordialutea* / *SamaneaSamana*; este bosque se caracteriza por tener especies que se distribuyen en un estrato definido, este tipo de bosque también es el resultado de una fuerte intervención antrópica y avance de la frontera agrícola. Encontramos 3 especies representativas de acuerdo a su abundancia: *Cordialutea* / *Samaneasaman*, del total muestreado en la parroquia, que refleja una mediana diversidad. Este bosque corresponde a un hábitat fraccionado que forma parches, que son el refugio de las especies animales, en su mayor parte aves que han tolerado la presencia humana. Entre otras especies representativas encontramos: *Machaeriummillei*, *Cochlospermumvitifolium*, *Albizia multiflora*, *Nectandra purpurea*, *Epidenderumsp.* *Sapindus saponaria*, etc.



**Cuarto:** El matorral seco de *Margaritariansobilis* / *Mimosa pigra*; este bosque se caracteriza por tener especies que se distribuyen en un estrato definido, este tipo de bosque también es el resultado de una fuerte intervención antrópica y avance de la frontera agrícola. Encontramos 3 especies representativas de acuerdo a su abundancia: *Cordialutea* / *Samaneasaman*, del total muestreado en la parroquia, que refleja una baja diversidad. Este bosque corresponde a un hábitat fraccionado que forma parches, que son el refugio de las especies animales, en su mayor parte aves que han tolerado la presencia humana. Entre otras especies representativas encontramos: *Vernonanthuramontana*, *Pseudobombaxmillei*, *Triplaris cumingiana*, etc. Matorral seco de *Tabebuia chrysantha* / *Mimosa pigra* Natural de *Eichhornia azurea* / *Axonopus* sp.

Este Bosque se caracteriza por tener especies que se distribuyen en tres estratos definidos, que corresponde al arbóreo, arbustivo y herbáceo, este tipo de bosque es el resultado de una fuerte intervención antrópica y avance de la frontera agrícola. Encontramos 2 especies representativas de acuerdo a su abundancia: *Tabebuia chrysantha* / *Caesalpinia glabrata*, del total muestreado en la parroquia, que refleja una mediana diversidad. Este bosque corresponde a un hábitat fraccionado que forma parches, que son el refugio de las especies animales, en su mayor parte aves que han tolerado la presencia humana. Entre otras especies representativas encontramos: *Machaerium millei* *Centrolobium ochroxylum*, *Acacia farnesiana*, *Crescentia cujete*, *Tamarindus indica*, etc.

De otra parte, los cultivos de arroz que predominan, mayormente en las cercanías del Río Colimes y Daule, los cuales dependen de las lluvias en la época invernal. Sin embargo, también se cultiva maíz, maní, ajonjolí, cacao, árboles frutales, otros cultivos menores y esporádicos.



**Foto 40.** Cultivo de arroz



**Foto 41.** Cultivo de maíz

El territorio de la parroquia de San Jacinto, también está dedicado a la ganadería



**Foto 42.** Uso de la tierra en áreas de ganadería.

Como se puede notar en el gráfico, el porcentaje que predomina en el uso cobertura es matorral seco (29,4%) seguido del pasto natural (26,1%); proporciones importantes de territorio lo ocupan los cultivos de arroz (19,9%) y el pasto cultivado (10,3%).



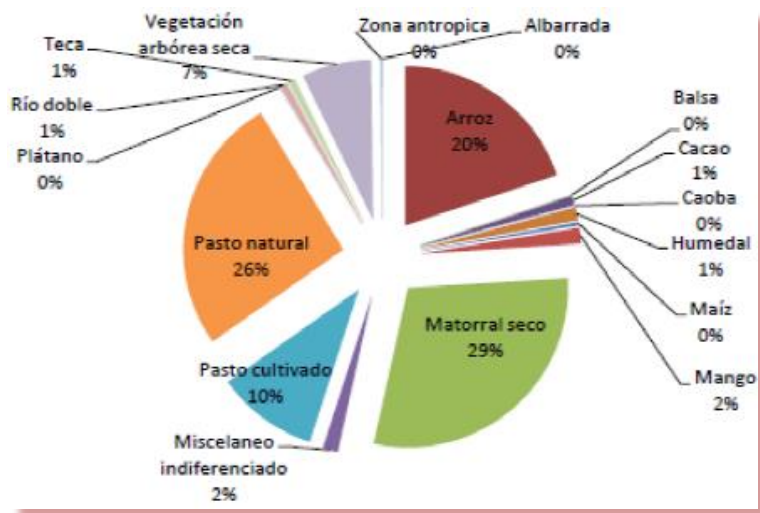


Gráfico 18. Uso de la tierra en la parroquia de San Jacinto.

A nivel cantonal es más evidente esta realidad.

CANTON	TOTAL		CATEGORIAS DE USO PRINCIPAL DEL SUELO													
			CULTIVOS PERMANENTES		CULTIVOS TRANSITORIOS Y BARBECHO		DESCANSO		PASTOS CULTIVADOS		PASTOS NATURALES		MONTES Y BOSQUES		OTROS USOS	
	UPAs	Has.	UPAs	Has.	UPAs	Has.	UPAs	Has.	UPAs	Has.	UPAs	Has.	UPAs	Has.	UPAs	Has.
COLIMES	2.418	66.277	633	2.713	2.229	11.710	295	1.288	438	13.442	205	5.670	1.251	30.974	1.989	481

Tabla 74. Categorías de uso del suelo.

Del estudios del ESPAC 2009 del INEC, se tiene que los principales cultivos en el cantón Colimes son arroz, con 1.911 UPAs, es decir 9.661 Has sembradas; en el frejol seco hay 39 UPAs; frejol tierno 58 UPAs; maíz duro seco 558 UPAs, es decir 1.211 Has cultivadas;



sandía hay 12 UPAs; tabaco 4 UPAS; banano 13 UPAs; cacao 34 UPAs; y café 421 UPAs; mango 10 UPAs; plátano 213 UPAs; palma africana y árboles frutales sin datos estadísticos. Esta situación cantonal fue confirmada a nivel parroquial por la población de cada recinto.

#### **2.4.1.b. Condiciones de seguridad**

En la parroquia San Jacinto el 46% de la población infantil tiene acceso a Programas del MIES, existen 14 unidades de atención con una cobertura de 176 niños y 137 niñas con un total de la población atendida de 313 niños/as de 0 a 5 años. Los Promotores brindan estimulación a niños/as en los hogares de difícil movilidad. Estos son administrados por el Gobierno Autónomo Descentralizado Municipal de Colimes.

Según datos del INEC 2.010. El 62% de la población no aporta al seguro social, el 6% ignora, el 28% no contesta al programa, y el 3 % tiene acceso al IESS Seguro Campesino con 143 casos, 86 son hombres y 57 son mujeres de las diferentes localidades.

#### **2.4.1.c. Infraestructura, Equipamiento y acceso a servicios comunitario y/o social**

##### **2.4.1.c.1. Cobertura agua**

El análisis detallado de la cobertura de agua se lo hace comparativamente en las comunidades de la parroquia de San Jacinto, del cantón Colimes; según los Censos de Población y Vivienda INEC 2001 y 2010.

La relación porcentual de la procedencia del agua para el consumo humano de la población de San Jacinto de Colimes, es preocupante puesto que aproximadamente el 82% de la población consume agua no segura o de alto riesgo.

<p><b>Foto 43.</b> Extracción de agua para consumo humano, de pozos profundos.</p>	<p><b>Foto 44.</b> Algunas comunidades deben acarrear de agua para consumo humano, a lomo de burro.</p>

En la parroquia existen diferentes tipos de pozos que han sido construidos por los habitantes para poder obtener el líquido vital. El más simple es el pozo cavado manualmente, mediante el cual se abastecen de agua la mayoría de las comunidades, sin embargo existen otros tipos como el pozo más caro, llamado pozo perforado o tubular, el cual provee agua a través de tanque elevado en comunidades como Centinela, las Balsas Sector 1.

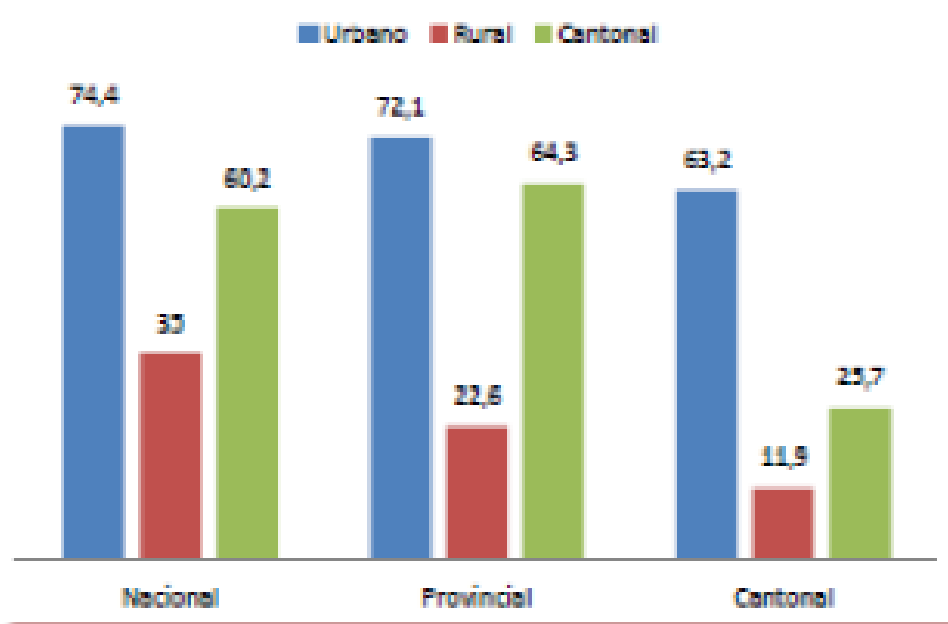
El hecho de consumir agua de ríos, quebradas en general de vertientes naturales hace que las personas tengan un mayor riesgo de contraer enfermedades ya que se debería mantener altos estándares de seguridad que garanticen la salud pública, evitando:

- Letrinas, tubos de alcantarilla, basureros o ganado a menos de 30 metros del pozo. actividad industrial, como minería, pozos petroleros o basureros industriales cercanos que puedan afectar el acuífero.
- Aguas negras o escurrimientos superficiales que entran al pozo.
- Personas que usan los pozos con baldes sucios para extraer el agua.



Según el CPV2010, a nivel cantonal, el porcentaje de viviendas con abastecimiento de agua por tubería en su interior alcanzaba el 25,7%, registrando un aumento del 3% con respecto al 2001; según la ubicación geográfica, el servicio llegaba al 65,9% de viviendas del área urbana, 2% más que en 2001 y solo al 11,9% de viviendas del área rural, un 2% más que en el 2001, este último porcentaje se ve muy influenciado por la dispersión de la población en el territorio y la difícil accesibilidad a los mismos.

Con respecto a los niveles de cobertura provincial y nacional el indicador cantonal se muestra bastante relegado en todos los sentidos.



**Gráfico 19.** Agua por tubería en el interior de la vivienda.

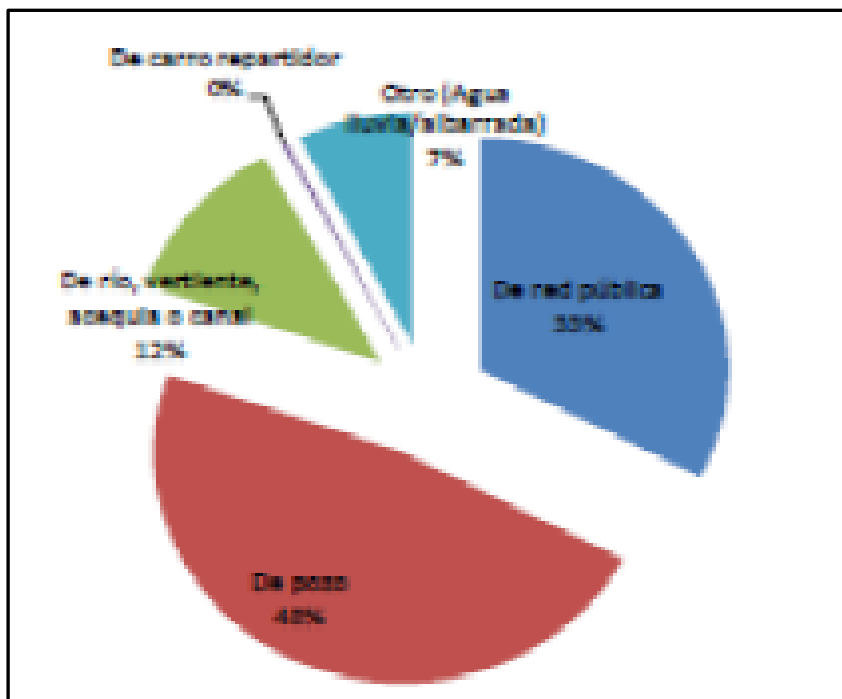
**Fuente:** Censo de Población y vivienda – varios años.

**Elaboración:** Equipo consultor GAD cantonal Colimes.

En cuanto a los mecanismos de abastecimiento de agua, la misma fuente apunta a que la principal fuente de abastecimiento del líquido vital son los pozos profundos, de donde el 47,8% de las viviendas obtienen el agua.



La problemática ligada a esta situación es variada, desde afecciones a la salud hasta deterioro de las fuentes de abastecimiento y desabastecimiento. Por otra parte, los problemas vinculados al abastecimiento de agua no terminan ahí, considerando que solo el 25,7% de las viviendas tienen conexión por tubería dentro de la vivienda, y un 25,5% lo tienen fuera de la vivienda. Un 4% accede al agua por tuberías ubicadas fuera del terreno donde se encuentra la vivienda y preocupa más aún que un 44,7% no recibe agua por tubería sino por otros medios, como albarrada. Como era de esperar, la situación se acentúa más en la zona rural del cantón.



**Gráfico 20.** Principales fuentes de abastecimiento de agua.

**Fuente:** Censo de Población y Vivienda 2010 - INEC

**Elaboración:** Equipo consultor GAD cantonal Colimes.

Al realizar recorridos en los distintos recintos de la parroquia de San Jacinto, se constató el inventario existente en los sistemas de agua, que se detalla a continuación:

Plan de Desarrollo y Ordenamiento Territorial de San Jacinto del cantón Colimes

INVENTARIO SISTEMAS DE AGUA																ALCANTARILLADO O AGUAS SERVIDAS		RESIDUOS SOLIDOS	
NOMBRE	Nº DE VIVIENDAS	Nº DE HABT.	TIPO DE CAPTACIÓN	CONSTRUIDO POR QUÉ INSTITUCIÓN	AÑO DE CONSTRUCCION	TIPO DE ORGANIZACIÓN (VIDA JURIDICA)	HORAS DIARIAS DE SERVICIO	PRODUCE TODA EL AGUA QUE REQUIERE?	VALOR DE LA TARIFA \$	ESTADO DE LAS INSTALACIONES INFRAESTRUCTURA	PRINCIPALES PROBLEMAS DEL SISTEMA	HAY ALGUN TRATAMIENTO DEL AGUA	CUENTA CON ALGUN SISTEMA DE BOMBEO	TIPO DE TUBERIAS INSTALADAS (METROS LINEALES)	Nº DE CONEXIONES EN RED	TIPO DE OPERADOR: MUNICIPIO, JUNTA P, JAAP.	NUMERO DE LETRINAS, POZO SÉPTICO	TIPO DE RECOLECCIÓN	TRATAMIENTO QUE SE LE DA A LOS DESECHOS
Pasaje de Arriba	48	240	Rio y Pozo	municipio	2	R.G.L	13	No	Nada	mala	solo para capt. De escuela	No						Funda y Carton	Se Quemar
Balza		150	No	No	No	Comité de gestión de padres	24	No	Ninguna	No	Que no hay agua	No	No	No	No	No	No en todo el sector	Queman	Ninguno
Boqueron	50	150	Subsionador	Municipio	10	Participación Social "Plan"	Todo el día	No	1,00	Entuvada	Regular	No	Si	150 metros	50	Junta y Municipio	50 litrinas	Nada	Queman o tiran al rio
San Eduardo	90	350	Succion	Prefectura-Municipio	2006-2007	Comunidad	24	Si	2,00	Regular	La bomba	Si	Purificadora	2500 metros	90	Prefectura	90	Queman	Queman

Plan de Desarrollo y Ordenamiento Territorial de San Jacinto del cantón Colimes

INVENTARIO SISTEMAS DE AGUA																ALCANTARILLADO O AGUAS SERVIDAS		RESIDUOS SOLIDOS	
NOMBRE	Nº DE VIVIENDAS	Nº DE HABT.	TIPO DE CAPTACIÓN	CONSTRUIDO POR QUÉ INSTITUCIÓN	AÑO DE CONSTRUCCION	TIPO DE ORGANIZACIÓN (VIDA JURIDICA)	HORAS DIARIAS DE SERVICIO	PRODUCE TODA EL AGUA QUE REQUIERE?	VALOR DE LA TARIFA \$	ESTADO DE LAS INSTALACIONES INFRAESTRUCTURA	PRINCIPALES PROBLEMAS DEL SISTEMA	HAY ALGUN TRATAMIENTO DEL AGUA	CUENTA CON ALGUN SISTEMA DE BOMBEO	TIPO DE TUBERIAS INSTALADAS (METROS LINEALES)	Nº DE CONEXIONES EN RED	TIPO DE OPERADOR: MUNICIPIO, JUNTA P, JAAP.	NUMERO DE LETRINAS, POZO SÉPTICO	TIPO DE RECOLECCIÓN	TRATAMIENTO QUE SE LE DA A LOS DESECHOS
La Palma	48	222	Succion	Municipio	16	Comité	7 am a 9 pm	No muy poca	1,00	Regular	Tanque	No	Bomba	1000 mts	48	Municipio	48	Queman	Queman
Rcto La Alegria	80	249	Succion	Municipio	5	Org. Mujeres	Todo el día	No	1,00	Mal Estado	Mal Estado	No	No	250 mts	80		80 litrinas	Queman	Queman
Pasaje de Cerro Alto	45	250	No hay	No hay	No hay	No hay	No hay	No hay	No hay	No hay	No hay	No hay	No hay	No hay	No hay	No hay	No	No	Queman
Rcto. La Virtud	35	145	Succión	Municipio	10	Participación Social	24	No	1,00	Mal Estado	No apto para el consumo	Ninguno	No	Entubada	35		35	Queman	Queman
Centinela	70			Municipio	15	Comité de participación	Todo el día	Si	1,00	Deteriorada	Pocos	No	No	Manguera 3y2 pulgada	Todas las casas		28 litrinas 42 pozo septico	Nada	Queman
San jacinto	200	1000	Succion	Plan Municipio	18	Vida jurídica	24	Si	3,00	Regular	Las Redes	Si	SI	10.000 mts	200	J.P	200	Carro Recolector	Queman
Mesada de Arriba	30	100	Pozo	Municipio	10	Ninguna	24	Si	Ninguna	Bueno	Falta de Limpieza	Ninguno	No	Ninguna	No	No	30	No	Queman

Plan de Desarrollo y Ordenamiento Territorial de San Jacinto del cantón Colimes

INVENTARIO SISTEMAS DE AGUA															ALCANTARILLADO O AGUAS SERVIDAS		RESIDUOS SOLIDOS		
NOMBRE	Nº DE VIVIENDAS	Nº DE HABT.	TIPO DE CAPTACIÓN	CONSTRUIDO POR QUÉ INSTITUCIÓN	AÑO DE CONSTRUCCION	TIPO DE ORGANIZACIÓN (VIDA JURIDICA)	HORAS DIARIAS DE SERVICIO	PRODUCE TODA EL AGUA QUE REQUIERE?	VALOR DE LA TARIFA \$	ESTADO DE LAS INSTALACIONES INFRAESTRUCTURA	PRINCIPALES PROBLEMAS DEL SISTEMA	HAY ALGUN TRATAMIENTO DEL AGUA	CUENTA CON ALGUN SISTEMA DE BOMBEO	TIPO DE TUBERIAS INSTALADAS (METROS LINEALES)	Nº DE CONEXIONES EN RED	TIPO DE OPERADOR: MUNICIPIO, JUNTA P, JAAP.	NUMERO DE LETRINAS, POZO SÉPTICO	TIPO DE RECOLECCIÓN	TRATAMIENTO QUE SE LE DA A LOS DESECHOS
Mesada de Abajo	40	150	Pozo	Municipio	4	No	24	Si	No	Bueno	Falta de Purificación	No	Si	50	No	No	40	No	Queman
Cadeal	67	270	No hay	No hay	No hay	No hay	No hay	No hay	No hay	No hay	No hay	No hay	No hay	No hay	No hay	No hay	50 Litrinas	No hay	Queman
Las Muras	30	120	No hay	No hay	No hay	No hay	No hay	No hay	No hay	No hay	No hay	No	No	No	No	No hay	No	No	Queman
Potrerito	80		Albarradas	Municipio			Todo el día	Si	No hay	No hay	No hay	No hay	No hay	No hay	No hay	No hay	30	No hay	Queman



La geo- referenciación de cada sistema visitado, permite ubicar los sistemas actuales.

SISTEMAS DE AGUA	COORDENADA X	COORDENADA Y
JORDAN	612519	9822719
BOQUERON	608410	9818857
SAN EDUARDO	609705	9819262
LA ALEGRIA	609947	9820190
SAN JACINTO	611422	9820985
LA VIRTUD	612332	9822464
LA PALMA	611000	9824137
LA PERPETUA	609354	9822641
CENTINELA	607047	9820858
BALZA DE LOS PARRALES	607339	9823902
ESTACION DE BOMBEO CERRO ALTO A POTRERITO II	596551	9823338
CERRO ALTO TORRE COMUNIDAD I	596402	9823496
BOCA DE CAÑA	596357	9824693
PASAJE DE ARRIBA	593877	9824479
CADEAL	591376	9825060
CHORRILLO	586189	9821488
GUASMAL	592322	9823796
LAS MURAS	587243	9823221
QUINTERO	582696	9822953
LONDON	585662	9824980
MESADA DE ABAJO	582776	9824631
MESADA DE ARRIBA	580337	9825777

Tabla 76. Coordenadas de sistemas de agua. Fuente: EPAPA-COLI.

#### 2.4.1.c.3. Cobertura alcantarillado

En el cantón Colimes según el Censo de Población y Vivienda INEC 2010 el 8,2% de las viviendas del cantón eliminan aguas servidas mediante conexión a la red pública de alcantarillado, notándose una leve reducción respecto al 2001 (8,6%), en el plano

geográfico, la cobertura de alcantarillado en zonas urbanas alcanza el 29,2%, registrándose una reducción del 4% en la cobertura debido al crecimiento del área urbana, en cuanto a lo rural, la reducción es mucho más acentuada, al 2010 solo el 0,4% de viviendas rurales se conectan a la red de alcantarillado mientras que en el 2001 era el 1,2%.

Los valores cantonales respecto al porcentaje provincial y cantonal de cobertura del alcantarillado son críticos, en el gráfico a continuación se observa que el cantón no alcanza ni la mitad de la cobertura promedio provincial, mucho menos la nacional.

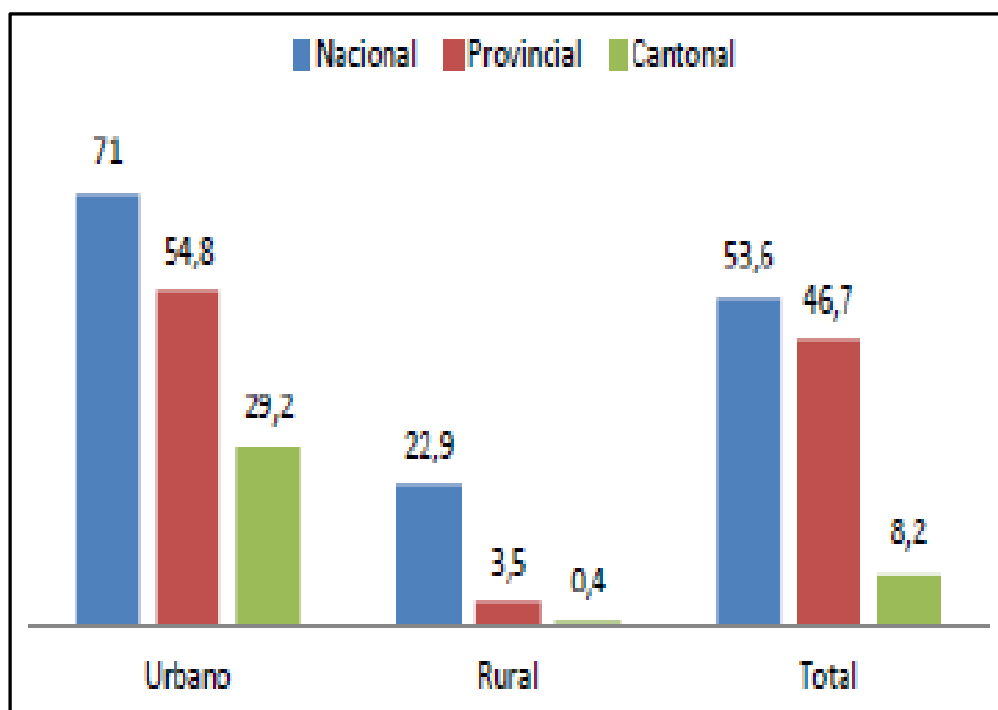


Gráfico 21. Alcantarillado

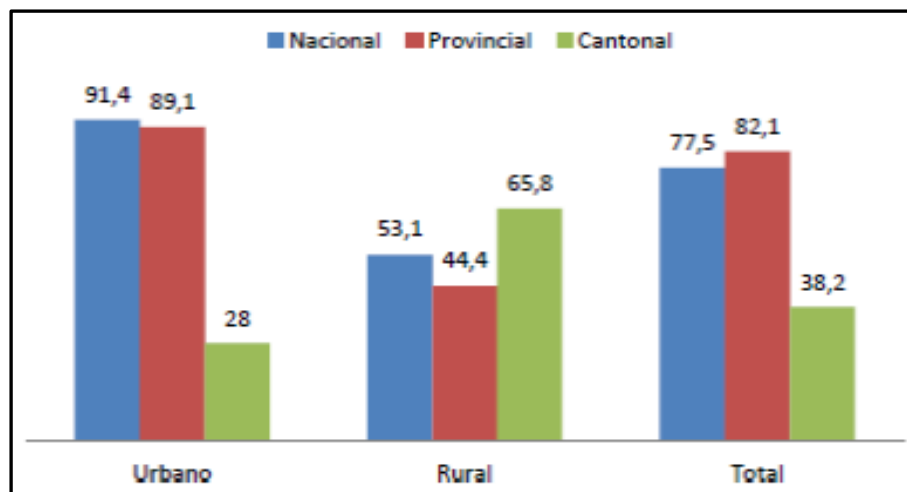
Fuente: Censo de Población y Vivienda 2010 - INEC

Elaboración: Equipo consultor GAD cantonal Colimes

Se considera además en este diagnóstico las viviendas que cuentan con un adecuado sistema de eliminación de excretas, considerándose como tal además del alcantarillado, las viviendas conectadas a pozos sépticos como mecanismo de eliminación de excretas con menor impacto ambiental que otros mecanismos utilizados, y así, en el cantón se registra en

el CPV 2010, un 38,2% de viviendas con un adecuado sistema de eliminación de excretas, 65,8% en el área urbana y 28% en la rural.

Esto significa que en la parroquia, el porcentaje de viviendas sin acceso a un adecuado sistema de eliminación de excretas es alto. Únicamente en la cabecera cantonal existe sistema de alcantarillado, este servicio no llega a la cabecera parroquial. La baja capacidad presupuestaria, la falta de presupuesto de inversión, debilidad de asignación de créditos, la falta de un diseño urbanístico de la parroquia y sus recintos, entre otros factores no ha permitido que se desarrolle un proceso de inversión que permita dotar de un sistema de alcantarillado.



**Grafico 22.** Porcentaje de viviendas con adecuado sistema de eliminación de excretas

**Fuente:** Censo de Población y Vivienda 2010 - INEC

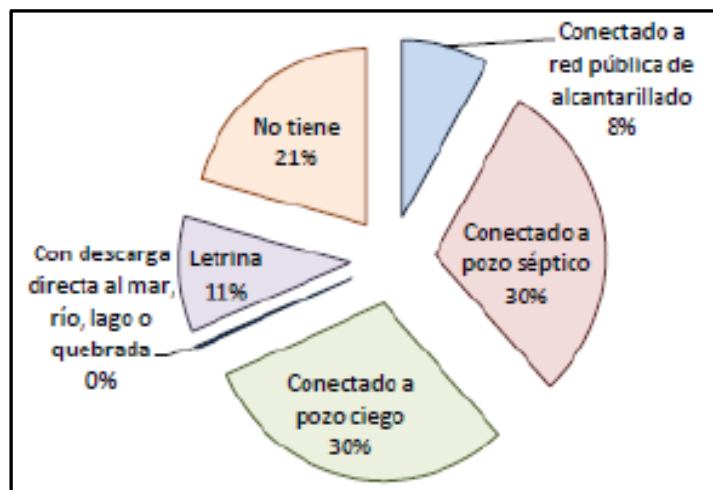
**Elaboración:** Equipo consultor GAD cantonal Colimes

El sistema de alcantarillado público cubre el 16% de la población, poniendo en peligro al resto de la población por las formas de eliminación de excretas con la que cuenta la mayoría de hogares, conectada a: pozos sépticos 30%, pozo ciego 29% y el 25% no tiene un sistema mínimo de eliminación de excretas. Incrementando el riesgo de Una de las vías principales de contaminación biológica del agua, los alimentos y el suelo como son las heces humanas. “La contaminación puede producirse cerca de las casas, por ejemplo, cuando la gente defeca en el suelo o en terrenos dedicados al cultivo de productos alimenticios o cuando las

letrinas están mal situadas en relación con los pozos, construidas en suelo carente del necesario drenaje o mal conservadas” (OMS, 1999).

Estos riesgos son más altos cuando hay hacinamiento familiar, o comunidades muy pobladas donde no hay servicios de alcantarillado sanitario, donde este es insuficiente, o se encuentren en mal estado su infraestructura. “El principal problema no es de carácter técnico. Existen varias técnicas, de complejidad diversa, para la eliminación higiénica de las excretas; algunas de ellas son aplicables por los propios ocupantes de las casas y otras se basan en servicios o instalaciones comunitarios. Hay un creciente interés en los procedimientos que transforman los desechos humanos en abonos agrícolas o en productos energéticos; no obstante, para tener la seguridad de que esos procedimientos destruyen los organismos patógenos), es necesario aplicar cuidadosamente medidas de higiene y supervisión” (OMS, 1999).

Otras formas de eliminación de excretas en el cantón apuntan a que por ejemplo el 27,58 % de las viviendas poseen pozos sépticos; el 31,79 % eliminan excretas mediante pozos ciegos; el 0,24 % descargan sus desechos directamente al mar, río, lago o quebrada; el 13,50 % evacúa por medio de letrinas y el 26,48 % no posee ningún mecanismo de eliminación.



**Gráfico 23.** Mecanismos de eliminación de excretas.  
**Fuente:** Censo de Población y Vivienda 2010 – INEC.  
**Elaboración:** Equipo consultor GAD cantonal Colimes.

El acceso al servicio de alcantarillado de todos los centros educativos es nulo, 24 de las instituciones educativas cuentan con acceso a letrinas, de éstas 4 se encuentran en buenas condiciones, 13 en regulares y 8 en malas.

#### **2.4.1.c.4. Eliminación de desechos sólidos**

La eliminación de desechos sólidos se realiza mediante la quema en 20 escuelas, debido a que los establecimientos no poseen acceso a servicio de recolección de basura, con excepción de la Cabecera parroquial y el recinto la Palma.

Sin embargo cabe destacar que la Cabecera Parroquial posee el número mayor de ambiente y aulas, 8 y 14 respectivamente. Existen 8 establecimientos en buenas condiciones, 2 en malas y el resto en regulares. La siguiente tabla tiene una proyección de generación de desechos al 2025, en base a datos del Censo INEC 2001.

<b>CANTON</b>	<b>PROYECCION DE GENERACION DE DESECHOS (2010– 2025)</b>	
	<b>Promedio diario (ton/día)</b>	<b>Total generación 15 años (ton)</b>
Colimes	3,04	16.624,04

**Tabla 77.** Proyección generación desechos sólidos.

**Fuente:** Gobierno Provincial del Guayas, Consulaudi Cía. Ltda (2010)

#### **2.4.1.c.5. Cobertura energía eléctrica**

La cobertura de la energía eléctrica en el cantón y la parroquia, aún se mantiene por debajo de los porcentajes promedio nacional y provincial, aunque al menos a nivel cantonal registra un importante incremento del 2001, cuando la cobertura alcanzaba el 56,1% de las viviendas a 82,2% de viviendas con servicio eléctrico que reporta el CPV 2010.

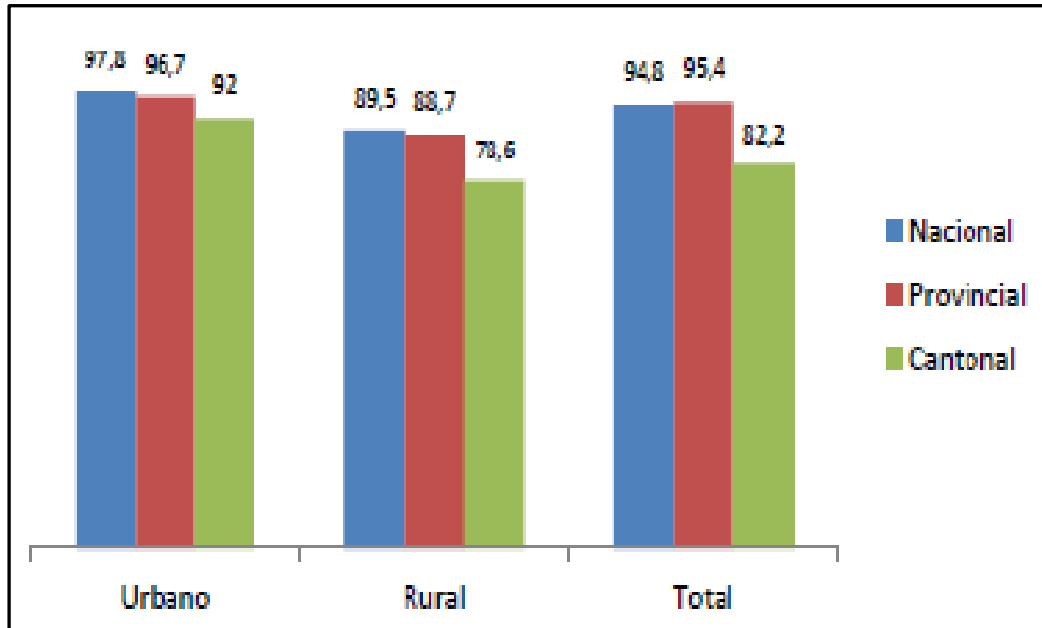


Gráfico 24. Cobertura de energía eléctrica.

Fuente: Censo de Población y Vivienda 2010 - INEC

Elaboración: Equipo consultor GAD cantonal Colimes

#### 2.4.1.c.6. Cobertura de cementerios

La competencia exclusiva de los cementerios corresponde al Municipio: sin embargo, de los siete cementerios existentes en el cantón Colimes ninguno está regulado por ordenanza. Recientemente el GAD Municipal elaboro y aprobó en primer debate la ordenanza que regula la administración de los cementerios.

En particular, la parroquia cuenta con tres (3) cementerios, uno ubicado en el Recinto Potrerito y el otro en el Recinto Media Banda, los dos pertenecientes a la Zona Alta. Además se está construyendo un cementerio en la cabecera parroquial. Por otro lado en alrededor de toda la parroquia no hay parques de recreación a excepción de la cabecera parroquial, que cuenta con dos instalaciones.



#### **2.4.1.c.7. Infraestructura religiosa**

En la parroquia de San Jacinto existen 19 iglesias católicas y 14 iglesias evangélicas dando una totalidad de 33 iglesias a lo largo de la parroquia. Por lo cual la religión que se profetiza mayormente es la católica.

#### **2.4.1.c.8. Tenencia de la vivienda y de la Tierra**

En la parroquia existen un total de 1.908 viviendas (INEC 2010), un 60% de las viviendas son propias y se encuentran totalmente pagadas, existe un 20% de las viviendas de las cuales su procedencia se da por donaciones o prestamos de tierra entre familia e incluso por herencias de sus padres. Del total de viviendas estimado anteriormente existen 1,258 viviendas tipo villa, 515 tipo ranchos, 84 covachas, 24 chozas y 14 viviendas tipo mediagua.

El material que predomina en la construcción de las viviendas es el siguiente: techo de la vivienda corresponde a zinc en su mayoría, seguido de techo de fibrocemento (eternit), para las paredes es la caña no revestida ,otro material utilizado en las paredes es el ladrillo o bloque.

#### **2.4.1.c.9. Vulnerabilidad, Afectaciones y riesgos naturales en el territorio**

Según los habitantes de la parroquia, se sienten amenazados por deslaves entre las cuales se identificaron 4 recintos de Zona Baja como los recintos “Centinela”, “Boquerón” y la cabecera parroquial y 5 de Zona Alta como los recintos “Quintero”, “Las Muras” y “El Chorrillo”.

Así mismo se identificó en el recinto “La Alegría” bienes amenazados por conflicto de tenencia ya que hubo invasión por abandono de tierras por los respectivos dueños, los mismos que al paso del tiempo regresaron a reclamarlas. Los moradores de la cabecera



parroquial consideran que sus bienes se encuentran amenazados por malas intervenciones de instituciones públicas, ya que consideran que las bases de los muros de gaviones que se encuentran en el borde de la cabecera parroquial con el río Daule no fueron construidos como es debido por lo cual viven en la incertidumbre de que el muro pueda colapsar este invierno.

#### **2.4.1.c.10. Seguridad Humana**

En la cabecera parroquial se encuentra ubicado el Destacamento de la Policía Nacional lleva en funcionamiento 10 años gracias a los habitantes de la Parroquia de San Jacinto que se unieron para pedir seguridad. El horario de atención es de 24 horas; para poder contactarlos, todas las personas de la parroquia tienen el número de celular de los agentes. Cuentan con un vehículo, que es de la parroquia para poder movilizarse. Acuden a toda la Parroquia, tanto Zona Baja como Zona Alta. Actualmente no se encuentran promoviendo ningún programa de la Gobernación, Fiscalía, Ministerio ni del Gobierno Nacional. La mayoría de las denuncias es cuestión de violencia intrafamiliar seguido de algunos robos, otras de las actividades que realizan los policías es la de realizar rondas en los colegios pues existe la venta de sustancias estupefacientes en los exteriores de los centros de educación. Una de las necesidades del centro, es la de un mantenimiento preventivo y correctivo para poder brindar mayor confort a los uniformados, teniendo instalaciones con adecuada ventilación, además del mobiliario adecuado.

#### **2.4.1.c.11. Seguridad contra-incendio**

La estación del Cuerpo de Bomberos está en funcionamiento desde el 3 de julio del 2011. Se intentó poner en funcionamiento antes pero no se podía ya que todos eran voluntario y no había nada organizado para sustentarlos, pero el Municipio de Colimes, la Junta Parroquial y el cuerpo de bomberos se unieron para conseguir el cuerpo de bomberos en San Jacinto. Los bomberos están preparados para actuar, se han realizado varios





simulacros para la capacitación por parte del cuerpo de bomberos de Colimes. Aunque solicitan mayor entrenamientos. Cuentan con un vehículo, el cual necesita un mantenimiento periódico para la atención de las emergencias, la municipalidad le donó una ambulancia a la junta parroquial pero la guardan en el cuerpo de bomberos.

En caso de incendio se movilizan los compañeros de la cabecera cantonal que están mejor preparados. El cantón de Colimes llega a la parte alta de San Jacinto, su área de cobertura es menor. Las necesidades más importantes que tiene el cuerpo de bomberos son un camión, equipamiento adecuado para la lucha contra incendios, capacitación constante y más personal.

#### 2.4.2. POTENCIALIDADES Y PROBLEMAS COMPONENTE DE ASENTAMIENTOS HUMANOS

Componente Asentamientos Humanos		
Variables	Potencialidades	Problemas
Centros poblados.	Un alto porcentaje de viviendas del cantón no son construcciones resistentes.	La tasa de crecimiento poblacional negativa, producto principalmente de las necesidades básicas insatisfechas que obligan a la población a migrar a ciudades que permitan mejorar las condiciones de vida.
		Las viviendas no cumplen con los requerimientos de salubridad u seguridad.
	Dos Asentamientos Humanos consolidados, San Jacinto y San Eduardo.	Alta dispersión de los asentamientos humanos principalmente en la zona norte de la parroquia que dificulta la prestación de servicios básicos y



Componente Asentamientos Humanos		
Variables	Potencialidades	Problemas
		sociales con enfoque de equidad de género, protección a la niñez, mujeres, tercera edad y discapacitados.
	La mayoría de asentamientos poblacionales tienen una alta conectividad inter-cantonal e interprovincial.	Falta de planes de vivienda con orientación medio ambiental, riesgo y características socio cultural de los sectores rurales y montubios.
	Facilidad para la elaboración de viviendas a partir de créditos del MIDUVI.	No existe Plan de Vivienda orientada a personas de extrema pobreza
		Altos niveles de déficit cualitativo y cuantitativo de viviendas.
		Falta de créditos para compra, construcción y/o arreglo de vivienda; con enfoque de equidad de género, protección a la niñez, mujeres y tercera edad.
		Falta regulación de control del espacio urbano con enfoque de equidad de género, protección a la niñez, mujeres, tercera edad y discapacitados.
		Carencia de espacios públicos de recreación, deporte y sano esparcimiento; con enfoque de equidad de género, protección a la



Componente Asentamientos Humanos		
Variables	Potencialidades	Problemas
		niñez, mujeres, tercera edad y discapacitados.
		Falta de áreas verdes, parques e infraestructura urbanística; con enfoque de equidad de género, protección a la niñez, mujeres, tercera edad y discapacitados.
Cobertura de servicios básicos.	Política municipal de incrementar la cobertura de servicios básicos, principalmente agua para consumo humano y recolección de desechos; con énfasis en zonas rurales.	La oferta de agua es insuficiente; debido a la falta de reservas de agua.
		Inexistencia de sistemas de agua y de plantas potabilizadoras, que satisfaga las necesidades de los distintos asentamientos humanos.
		Gran porcentaje de viviendas carecen de medidores de agua, para mantener un control de consumo.
		Inexistente sistema de alcantarillado, de aguas lluvias y aguas negras.
		Directorios de los sistemas de agua rurales no están capacitados para la administración de los sistemas.
		No existe planta de tratamiento de aguas residuales.



Componente Asentamientos Humanos		
Variables	Potencialidades	Problemas
		No hay servicio de recolección de basura y desechos sólidos.
		Un porcentaje elevado de viviendas permanecen sin electricidad lo que representa una contrariedad para los planes gubernamentales en lo relacionado a cocinas de inducción.
		El sistema de transmisión de energía eléctrica no es estable; la energía se va constantemente en las zonas urbanas y rurales, generando el daño de electrodomésticos.
		El mecanismo principal de eliminación de excretas son los pozos ciegos, representando un foco contaminante del suelo.
		Insuficientes Centros de desarrollo, acogida y protección infantil públicos y privados que prioricen el enfoque en derechos y promuevan la igualdad y no discriminación.
		Limitados espacios y/o centros de atención al adulto mayor y discapacitados.
		Inequidad en la oferta de servicios básicos y de transporte inter-cantonal e interno.



Componente Asentamientos Humanos		
Variables	Potencialidades	Problemas
Infraestructura de servicios sociales.	Mediana y poca cobertura de servicio de educación y salud en zonas rurales con enfoque de equidad de género, protección a la niñez, mujeres, tercera edad y discapacitados.	Tasas de médicos por habitante es insuficiente para abastecer la demanda del servicio en el cantón.
	Infraestructura instalada de escuelas unidocentes, actualmente abandonadas, que pueden ser utilizadas por la comunidad como casa comunal y centro de desarrollo cultural y productivo.	La deserción escolar imposibilita el máximo aprovechamiento de la infraestructura educativa dispuesta en el territorio.
		No existen hospitales, ni centro materno infantil, público y/o privado, que atiendan las necesidades médicas.
		Insuficientes programas y Centros de desarrollo infantil públicos y privados; con énfasis en derechos.
		Falta de lugares de espectáculos y eventos, de sano esparcimiento y recreación; con enfoque en la protección de los derechos.
Relación entre asentamientos humanos.	Existe alto espíritu de solidaridad entre los recintos.	Poco contacto entre las comunidades por falta de vías de acceso.
		No existe control de las condiciones medio-ambientales necesarias para la



Componente Asentamientos Humanos		
Variables	Potencialidades	Problemas
		conservación de la salud humana y la satisfacción de sus necesidades materiales básicas, con enfoque en la protección de los derechos.
		Degradación del paisaje, pérdida de biodiversidad y alteración de recursos naturales por actividades antrópicas.
Flujo de servicios, bienes y personas.	Existe una infraestructura urbanística elemental.	Falta de fuentes de trabajo.
		Insuficiente acceso a los servicios básicos más elementales y de viviendas ambiental y urbanísticamente aceptables, desalienta la atracción de personas a vivir en la parroquia y el cantón
		El desarrollo mercantil y la formación de redes comerciales es insipiente, con rezagos de negocios transaccionales al detalle de compra-venta; que no se han adaptado a la industrialización y globalización.
Vulnerabilidad.		La alta dispersión de los asentamientos humanos principalmente en la zona norte del cantón dificulta la prestación de servicios básicos y sociales
		Tasas de médicos por habitante es



Componente Asentamientos Humanos		
Variables	Potencialidades	Problemas
		insuficiente para abastecer la demanda del servicio en el cantón.
		Falta de puente vehicular que una la Cabecera parroquial de San Jacinto con la cabecera cantonal de Palestina, dificulta el ingreso de ambulancia o bomberos, así como la salida de enfermos graves.
		Existe una elevada concentración de los asentamientos poblacionales sobre ecosistemas frágiles y una exagerada dispersión sobre ecosistemas menos frágiles lo que dificulta y en algunos casos imposibilita su acceso a servicios básicos.
		Inseguridad ciudadana por déficit policial.
		Altos niveles de déficit cualitativo y cuantitativo de viviendas.



**COMPONENTE DE  
MOVILIDAD,  
ENERGÍA Y  
CONECTIVIDAD**





## **2.5.1. ANÁLISIS DEL COMPONENTE DE MOVILIDAD, ENERGÍA Y CONECTIVIDAD**

### **2.5.1.a. Redes viales de acceso y transportación**

#### **2.5.1.a.1. Vialidad**

Colimes se interconecta con el resto de la provincia mediante la red vial E48 (vía colectora Guayaquil – El Empalme), la vía principal concesionada con la empresa CONORTE, sin embargo el tramo de entrada al cantón no se encuentra concesionada.

La parroquia de San Jacinto, no posee calles de hormigón armado; las calles asfaltadas se encuentran en mal estado; el adoquinamiento se encuentra en el parqueadero del Malecón donde estacionan las tricimotos y desembarcan las gabarras; el mayor porcentaje de vías se encuentra sin pavimentar, lastrado de regular a malo.

Para que la población económicamente activa (PEA), analizada en el componente económico, pueda desplazarse a sus sitios de trabajo e incluso para que puedan sacar sus productos y ser comercializados, requiere de vías de acceso. Desde esta perspectiva de desarrollo existe un déficit en el cumplimiento de desarrollo local integral. Sin vías de acceso, el desarrollo no es posible y cualquier inversión social y económica se diluye al no haber cambiado esta realidad.

En lo relacionado a las redes de transporte, el cantón cuenta con una sola línea de transporte interprovincial. La red de movilidad y transporte parroquial y cantonal, se compone de elementos específicos, de relevancia para la escala cantonal y parroquial:

- ✓ El Sistema de Transporte Público se compone de tricimotos, para la movilidad interna dentro de la cabecera cantonal y hacia los recintos más cercanos.
- ✓ La transportación inter-cantonal es deficitaria, con una sola cooperativa de transporte: Cooperativa de transporte Santa Rosa de Colimes; que posee pocas unidades de transporte, una frecuencia de salida-llegada cada treinta (30) minutos, que no siempre se cumple, de cinco de la mañana a cinco de la tarde.

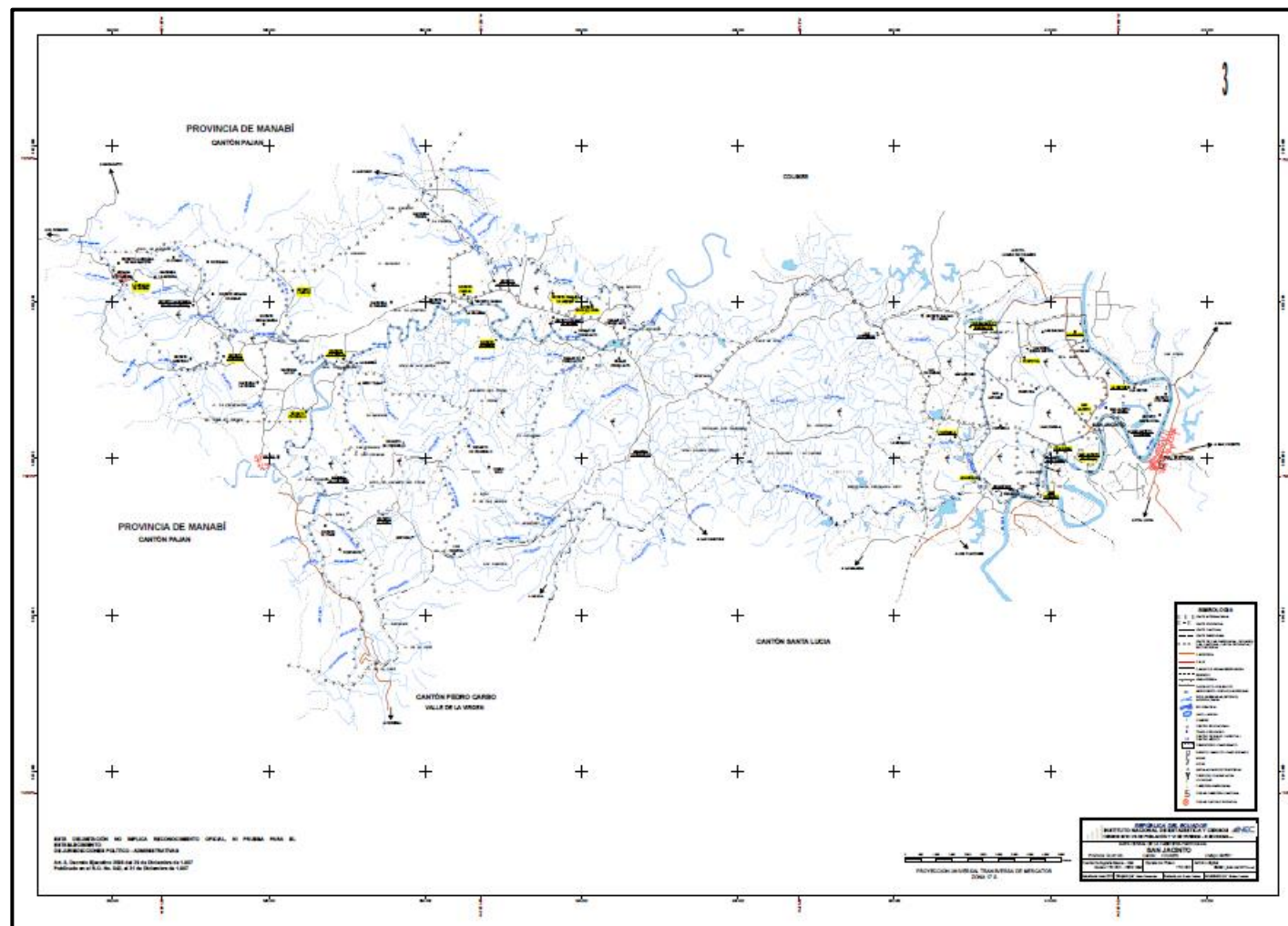


- ✓ La Cooperativa Poza Honda, brinda transportación desde Manabí hasta Colimes y busca dar transportación hasta Guayaquil.
- ✓ El sistema vial principal que articula el territorio es deficitario.

RECINTO	DISTANCIA A LA CABECERA PARROQUIAL	TIEMPO A LA CABECERA PARROQUIAL	CARRETERO
El Tigre	38 Km.	1:40	Camino Vecinal
Pasaje de Arriba	25 Km.	1:30	Camino Vecinal
Media Banda	35 Km.	1:40	Camino Vecinal
Cadeal	25 Km.	1:30	Camino Vecinal
Mesada de arriba	60 Km.	2:00	Camino Vecinal
Potrerito	27 Km.	1:30	Camino Vecinal
Guasmal	22 Km.	1:30	Lastrado y tierra
Los muros	40 Km.	1:40	Camino Vecinal
El Encanto	8 Km.	0:46	Camino Vecinal
London	35 Km.	1:30	Camino Vecinal
Pasaje de Cerro Alto	25 Km.	1:00	Camino Vecinal
Boca de Caña	8 km.	0:40	Camino Vecinal
Balsa Sector # 2	5 Km.	0:30	Camino Vecinal
La Virtud	3 Km.	0:10	Lastrado y tierra
Samanes	1 1/2 Km.	0:05	Lastrado
Boquerón	3 Km.	0:20	Lastrado
San Eduardo	2 Km.	0:18	Lastrado
Centinela	8 Km.	0:40	Lastrado
La Palma	2 Km.	0:18	Lastrado
San Antonio	4 Km.	0:20	Camino Vecinal
Chorrillo	40 Km.	1:20	Camino Vecinal
San Jacinto			Lastrado Camino V

Tabla 78. Sistema vial de la parroquia de san Jacinto.

Plan de Desarrollo y Ordenamiento Territorial de San Jacinto del cantón Colimes



Mapa 34. Mapa vial de la parroquia rural de San Jacinto.



Una nueva movilidad cantonal y parroquial que solucione el problema de conectividad, plantea el reto de facilitar la legalización de nuevas frecuencias de transporte, que rompa con la monopolización actual y posibilite una mejora en la transitabilidad inter-cantonal e interecintal.

Para ello, hay que crear un circuito vial entre recintos y mejorar el circuito vial interno, adecuando las siguientes vías:

- Vía desde London, Mura, Cadeal, María teresa, El Pasaje, Cerro Alto, Las Colemba, Balsa de los parrales, San Jacinto.
- Vía desde El Tigre, Mocoral, Cerro Alto, Potrerito.
- Vía desde Guasmal, Cerro Alto.
- Vía desde La Unión, La alegría. Comenzada.
- Vía desde Centinela, Conectar a San Jacinto., Boquerón, San Eduardo, La Alegría.
- Vía desde San Jacinto, Lomas, Etelvina, La Virtud, San Jacinto, La palma.
- Vía principal de la entrada de Colimes, por la intersección de la calle Santa Rosa y la vía Lomas de Colimes, a la altura de la Comisión de Transito hasta la cabecera parroquial de San Jacinto.
- Desde la Vía principal de San Jacinto, hacia la parte alta de la parroquia.
- Pavimentación de las calles transversales y longitudinales.

Respecto a la accesibilidad se requiere:

- Garantizar la accesibilidad y utilización de bienes y servicios a las personas con capacidades especiales, mujeres embarazadas y personas de la tercera edad;
- Propiciar y controlar que en toda obra pública que se destine a actividades que supongan el acceso de público, se prevean accesos, medios de circulación, información e instalaciones adecuadas para personas con discapacidad;



- Generar las condiciones de accesibilidad necesarias para las personas con capacidades especiales y grupos minoritarios tanto en el ámbito de la movilidad como en el constructivo;
- Incluir rampas en todos los cruces peatonales que sirvan de acceso para personas con capacidades especiales, mujeres embarazadas y personas de la tercera edad.

En lo urbanístico se requiere construir la viabilidad urbana y rural, al mismo tiempo que se construyen los espacios públicos, corredores urbanos recreativos y áreas verdes.

El estado de las vías rurales es pésimo, lo que provoca grandes pérdidas sobre todo a los campesinos más pobres, que se ven imposibilitados de transportar su producción, y cuando logran hacerlo pagan sobre precios por el transporte, lo que los deja con grandes pérdidas económicas. Productos de las vías en mal estado, en el sector rural, en cada temporada invernal la población queda incomunicada.

Por lo cual, se debe realizar el mantenimiento de la infraestructura vial existente, para lograr una adecuada comunicación interecintal, parroquial y cantonal que permite la transportación a menor costo de personas y bienes, para ejercer sus labores cotidianas y mejorar la educación, la producción, el comercio y en general la calidad de vida, por esta razón se vuelve urgente el Estudio y evaluación de vías de la zona rural de diferente orden y elaboración de un Plan Vial de mejoramiento, financiamiento y construcción.

#### **2.5.1.a.2. Transportación**

Para llegar a la Parroquia San Jacinto partiendo desde el terminal terrestre de Guayaquil, se puede tomar los buses: Cooperativa de transporte Santa Rosa de Colimes, Tía, Sucre, Balzareñas, entre otras. Al llegar a Palestina a la altura del edificio de telefonía, se debe tomar el camino que se encuentra a mano izquierda, a ésta localidad se accede por medio de tricimotos o movilización propia, se ingresa aproximadamente unos 15 minutos hacia la Cabecera Parroquial.



Antes de llegar hasta la Parroquia los vehículos deben cruzar el río Daule por medio de Gabarra la cual tiene un costo de \$2 valor que es cobrado al salir de la Parroquia; o en su defecto cruzar el puente peatonal. Otra de las vías de acceso a la Parroquia es el ingreso por medio del cantón Colimes, por la vía Lomas de Colimes.

En la cabecera parroquial se encuentra la Pre Cooperativa de taxi moto “9 de Diciembre” la cual lleva un año en funcionamiento. Cuentan con 17 unidades que circulan en lo largo de la parroquia pero hay varios sectores en zona alta que no logran cubrir sobre todo los que están más cerca de la frontera con Manabí. El promedio mensual de ingreso es de \$220 dólares por persona.

El costo del servicio varía dependiendo de la ubicación del recinto, este costo puede ser desde \$0,50 centavos de dólar hasta \$1,00 e incluso más. Las necesidades que tiene este servicio tanto como para los empleados como para los usuarios de los transportes es mejorar la carretera, mejorar las unidades, entre otras.

#### **2.5.1.a.3. Movimiento migracional.**

La provincia del Guayas ha recibido constantes flujos migratorios de las demás provincias del país, según el CPV 2010, el cantón Colimes y su parroquia rural de San Jacinto no escapan a esta realidad del desplazamiento poblacional; de esta forma, un porcentaje significativo de personas nacidas en otros cantones y provincias tienen actualmente como residencia habitual y/o ocasional o provisional, la parroquia rural de San Jacinto; además que, por poseer vínculo sanguíneos con habitantes de El Empalme, Balzar, Palestina, Santa Lucía, Daule e incluso de Guayaquil, eventualmente van y vienen sus habitantes en un constante flujo poblacional. Así mismo, las personas que nacieron en la parroquia rural de San Jacinto residen de manera habitual en cualquiera de los demás cantones o provincias del país, siendo su principal destino Guayaquil.

Dado que la migración es un proceso humano relacionado directamente con la globalización y búsquedas en su mayoría, de mejores condiciones laborales y por ende de vida, es



importante conocer los principales destinos migratorios vinculados con esta temática, lo que se observa a continuación:

Cantón de residencia	Nacidos en Colimes	Cantón de procedencia	Residencia en Colimes
Guayaquil	5.517	Guayaquil	2.421
Alfredo B. Moreno	4	Alfredo B. Moreno	1
Balao	18	Balao	4
Balzar	515	Balzar	1.098
Colimes	--	Colimes	--
Daule	86	Daule	511
Durán	356	Durán	23
El Empalme	187	El Empalme	107
El Triunfo	59	El Triunfo	28
Milagro	55	Milagro	33
Naranjal	109	Naranjal	16
Naranjito	14	Naranjito	5
Palestina	319	Palestina	419
Pedro Carbo	52	Pedro Carbo	33
Zamorandón	33	Zamorandón	6
Santa Lucía	143	Santa Lucía	770
Salitre	24	Salitre	38
Yaguachi	44	Yaguachi	6
Playas	53	Playas	11
Simón Bolívar	9	Simón Bolívar	4
Cornel. M. Maridueña	12	Cornel. M. Maridueña	2
L. de Sargentillo	17	L. de Sargentillo	14
Nobol	73	Nobol	4
Gral. Antonio Elizalde	2	Gral. Antonio Elizalde	--
Isidro Ayora	10	Isidro Ayora	51
<b>TOTAL</b>	<b>7.711</b>	<b>TOTAL</b>	<b>5.557</b>

Tabla 79. Movimiento migratorio, según lugar de residencia y procedencia. Fuente: INEC 2010.

Como podemos observar, el principal lugar de destino del colimeño es Guayaquil y Balzar. Mientras que el principal flujo migracional hacia Colimes proviene de Guayaquil, Balzar, Santa Lucia y Daule.

El CPV 2010 generó información importante referente al fenómeno migratorio, teniendo una representatividad del 1,97% con respecto al total poblacional provincial. Una de las primeras temáticas a analizar es, la causa por la cual se produjo esta emigración.

Principal motivo de viaje	%
Trabajo	59,21
Unión familiar	22,47
Estudios	11,64
Otros	6,68
<b>TOTAL</b>	<b>100</b>

**Tabla 80.** Porcentaje de motivo de viaje o salida de lugar de nacimiento. **Fuente:** INEC – CPV, 2010

Como podemos ver, la razón de fuerza por la cual se produce este proceso de movilidad social, es el trabajo. La búsqueda de opciones de empleabilidad constituye el leitmotiv del movimiento migracional. De otra parte, el conjunto de NBI necesidades básicas insatisfechas, como reflejo de la crisis económica de sus habitantes, condiciona la fuga de mano de obra cantonal y parroquial.

CANTON	PARROQUIA	Población con NBI	Población Total	%
Colimes	Colimes	22.581	23.400	96,5%
	San Jacinto de Colimes*			

**Tabla 81.** Porcentaje de Necesidades Básicas Insatisfechas. **Fuente:** INEC – CPV, 2010

De este porcentaje el 73,6% corresponde a la población rural y el 26,4% corresponde a la población urbana. Es decir al 2.010 el 71% de la población rural y el 25,5% de la población



urbana, tienen las NBI necesidades básicas insatisfechas. El cálculo del NBI fue elaborado en función de los siguientes factores: dependencia económica, condiciones básicas de la vivienda, condiciones sanitarias (servicios básicos) y educación en hogar.

### 2.5.1.b. Acceso a telefonía e internet

La fusión de las telecomunicaciones y la informática han dado lugar, en unos pocos años, a un escenario socioeconómico, marcadamente tecnológico, donde nuevos hábitos y relaciones conforman nuevas formas de participación y desarrollo de los pueblos en los ámbitos de la educación, salud, económico y cultural.

La conectividad en telefonía e internet, de la parroquia San Jacinto, se analiza desde de los datos proporcionados por el Instituto Nacional de Estadísticas y Censo 2010, midiendo la disponibilidad del servicio en categorías puntuales como son: el internet, la telefonía convencional, telefonía celular, la televisión por cable e incluso la disponibilidad de equipos de cómputo. La muestra considerada para cada una de estas categorías en el tema de conectividad es de 1,667 que es el número de hogares que existen en la parroquia.

Población de 5 y más años por uso de internet en los 6 últimos meses, según provincia, cantón y parroquia de empadronamiento.

NOMBRE DE LA PARROQUIA	UTILIZA INTERNET			
	SI	NO	SE IGNORA	TOTAL
SAN JACINTO	140	4.002	1.249	5.391

Tabla 82. Personas que usan internet. Fuente: INEC – CPV, 2010

Cabe recalcar que las comunidades en sí, no disponen de servicio de telefonía e internet fija o móvil, pero los moradores de todas las comunidades disponen de telefonía móvil que buscan en algún sitio señal para realizar llamadas.



La telefonía móvil o fija, es un equipo electrónico que accede a una red telefónica gracias a ondas de radio que tiene la capacidad de captar señal desde muchos puntos del globo, eliminando la necesidad de mantenerlo en una ubicación determinada, para el análisis se define las siguientes variables: Calidad y Cobertura del servicio en las comunidades de las parroquias.

Las dos variables; calidad y cobertura para las telefonías fijas y móviles en las comunidades de esta parroquia no existe cobertura por las cuales no sería relevante la calidad de servicio.

El 99% de la población total de la parroquia no accede al servicio de internet, ni cuentan con negocios particulares que se dediquen al alquiler del mismo. “Para quienes tienen acceso al servicio de internet, la red se ha convertido en una parte fundamental de sus necesidades de información y comunicación. Sin embargo, millones de personas todavía no cuentan con una conexión accesible, confiable o suficiente. La Asociación para el progreso de las comunicaciones-APC cree que el internet es un bien público global.” (APC, 1990).

**Disponibilidad de computadora en el hogar** Del 100% de la población apenas un 2% cuenta con una computadora en su hogar mientras que el 98% no tiene la disponibilidad de esta herramienta tecnológica.

**Disponibilidad de Televisión por Cable** Aproximadamente el 99% de la población total de la parroquia no accede al servicio de televisión por cable y el 1% que usa este servicio según recorrido en territorio se identificó esporádicamente antenas de Direct TV con su modalidad Prepago, pero esto es en su minoría.

**Disponibilidad de Telefonía Convencional** El 99% de la población total de la parroquia no accede al servicio de telefonía convencional, ni cuentan con cabinas que den el servicio para realizar llamadas a números fijos.

**Telefonía Celular** El 66% de la población accede al servicio de telefonía celular, la mayor parte de los usuarios de las diferentes localidades de esta parroquia usan el servicio de la telefonía “Claro” los mismos dan a conocer que esta operadora les brinda un mayor alcance en la cobertura a diferencia de otras operadoras.



Es de señalar que en todas las comunidades se dispone de radio y televisión por cable e incluso en algunos domicilios de los recintos, poseen antena parabólica.

### 2.5.1.c. Amenazas

Las principales amenazas latentes, son las inundaciones y posibles sismos, aunque estos últimos afectarían la infraestructura en menor medida. Para las vías de comunicación, tales como caminos de herradura, caminos de verano, senderos y caminos lastrados de una vía, que interconectan las poblaciones rurales principalmente, presentan riesgo muy alto de inundación y los daños son elevados.

Con un alto riesgo ante inundaciones se anotan caminos lastrados, senderos caminos de herradura caminos de verano, caminos pavimentados y lastrados de una vía que se ubican generalmente más alejados de las fuentes de inundación por lo que presentan menos susceptibilidad de sufrir daños.

Dentro de las amenazas se describe y se analiza los riesgos que puedan existir para las infraestructuras como sistemas de riego, sistema vial, tránsito vehicular, asentamientos humanos, alumbrados públicos, la energía y conectividad existentes en dentro de la parroquia; con este análisis serán claves mantenerlas operativas para evitar daños mayores en el sistema territorial parroquial.

<b>MATRIZ FODA SISTEMA DE MOVILIDAD, ENERGIA Y CONECTIVIDAD</b>	
<b>FORTALEZA</b>	<b>OPORTUNIDADES</b>
Vías de acceso	Proyecto de Pedro Carbo
Ubicación estratégica como polo de desarrollo	Apoyo Gubernamental del GAD
Presencia de frecuencias de radios de la provincia	Coordinación con GAD para la ejecución del Plan vial



	Contar con los medios para la difusión del PDYOT
<b>DEBILIDADES</b>	<b>AMENAZAS</b>
Falta de transporte permanente a las comunidades.	Bajo nivel de educación
No existe cobertura total en la parroquia del servicio de energía eléctrica	Falta de motivación de nuevas operadoras de transporte
Inexistente servicio de internet	

**Tabla 83.** Matriz FODA del sistema de movilidad, energía y conectividad.

**2.5.2. POTENCIALIDADES Y PROBLEMAS DEL COMPONENTE DE MOVILIDAD Y CONECTIVIDAD**

<b>Componente movilidad, energía, telecomunicaciones y conectividad</b>		
<b>Variables</b>	<b>Potencialidades</b>	<b>Problemas</b>
<b>Movilidad y red vial</b>	Cooperativa Pozo Hondo con deseos de brindar transportación Manabí-Colimes-Guayaquil-Colimes-Manabí.	Monopolio inter-cantonal, de un medio de transporte que no abastece las necesidades de movilidad cantonal, ni parroquial.
	Existe una gabarra permite la conexión vehicular entre San Jacinto de Colimes y el cantón Palestina.	Los sistemas de transporte del territorio son deficientes. No se ha visibilizado la alternativa de fomentar medios de transporte alternativos al terrestre



Componente movilidad, energía, telecomunicaciones y conectividad		
Variables	Potencialidades	Problemas
	Hay un puente peatonal.	El sistema vial no se encuentra en buenas condiciones. Existen zonas que no tienen vías de acceso.
		Falta un puente vehicular que una la parroquia de San Jacinto del cantón Colimes con el cantón Palestina, para conectarse rápidamente a la arteria vial inter-cantonal principal.
	Junta parroquial posee pala mecánica para trabajos comunitarios.	Arreglo de transversales y longitudinales de la Cabecera parroquial de San Jacinto, de Colimes.
	Arteria principal de segundo y tercer orden, que cruza la parroquia.	Arreglo y construcción de caminos vecinales entre recintos, se encuentran en la vía de London, Mura, Cadeal, María Teresa, El Pasaje, Cerro Alto, Las Colemba, Balsa de los Parrales, San Jacinto.
		Arreglo y construcción de caminos vecinales entre recintos, se encuentran en la vía de El Tigre, Mocoral, Cerro Alto, Potrerito.
		Arreglo y construcción de caminos vecinales entre recintos, se encuentran en la vía de Guasmal, Cerro Alto.
		Arreglo y construcción de caminos vecinales entre recintos, se



Componente movilidad, energía, telecomunicaciones y conectividad		
Variables	Potencialidades	Problemas
		encuentran en la vía de La Unión, La Alegría.
		Arreglo y construcción de caminos vecinales entre recintos, se encuentran en la vía de Centinela, Conectar a San Jacinto., Boquerón, San Eduardo, La Alegría. San Jacinto, las Lomas.
		Arreglo y construcción de caminos vecinales entre recintos, se encuentran en la vía de Etelvina, La Virtud, San Jacinto. La palma.
		Arreglo y construcción de caminos vecinales entre recintos, se encuentran en mal estado; requieren urgente atención, para facilitar la comunicación.
		Arreglo y construcción de la vía en la ruta San Eduardo, San Jacinto, La Palma, La Balsa de los Parrales
		Arreglo y construcción de la vía en la ruta de Boquerón, Las Cañitas.
		Falta vía que vaya desde Puente peatonal de Sn Jacinto, La Perpetua, San Antonio, Las Balsas, Las Colembas, vía principal, Guabito de Arriba, Potrerito, Cerro Alto, Guasmal, Cadeal, Las Muras,



Componente movilidad, energía, telecomunicaciones y conectividad		
Variables	Potencialidades	Problemas
		London, Mesada de abajo, Mesada de Arriba.
		Falta vía que vaya desde Colimes, por la estación de Riego La Palma, desvío recinto La Palma, desvío La Virtud, Parroquia de San Jacinto.
<b>Telecomunicaciones</b>	Empresa de telecomunicaciones dispuesta a mejorar la conectividad telefónica en toda la zona.	El acceso y cobertura a las telecomunicaciones es limitado.
	Algunos moradores de la parroquia de San Jacinto, tiene acceso a Internet.	La dispersión de los asentamientos humanos dificulta la provisión del servicio especialmente en zonas rurales.
	Hay acceso a varias frecuencias de emisoras radiales.	Inestabilidad del fluido eléctrico, debilita la posibilidad de transmisión y recepción de información.
	La mayoría de la población posee por lo menos un teléfono celular.	Déficit de líneas de telefonía fija en el sector rural e internet.
		Deficiencia de cobertura celular, por la geografía irregular que presenta la parroquia.
	En la parroquia se puede sintonizar varias frecuencias de emisoras radiales.	Por la geografía del territorio parroquial ninguna comunidad cuenta con servicio de telefonía móvil estable y de calidad, internet.
		Carencia de receptores y emisores, para radio y televisión.



Componente movilidad, energía, telecomunicaciones y conectividad		
Variables	Potencialidades	Problemas
		El acceso de la telefonía es de malo a deficitario. Muchos recintos quedan incomunicados por vía terrestre en época invernal y además quedan incomunicados telefónicamente
Energía	Las viviendas con acceso carrozable cuentan con servicio de energía eléctrica.	Fallas permanente del fluido eléctrico; causa pérdida de bienes de uso doméstico, en hogares pobres.
		La infraestructura existente de energía, en el territorio es deficitaria, tanto para el sector productivo como para el residencial.
		Zona baja de la parroquia tiene energía eléctrica; pero es inestable.
		Cerro Alto, Cadeal, Boquerón, Centinela, Perpetua y La Balsa de los Parrales, tiene problemas por insuficiencia de transformadores.
		Zona alta de la parroquia tiene mal sistema de fluido eléctrico.
		Los proyectos energéticos convencionales y alternativos no tienen mantenimiento permanente
	Voluntad política del CNEL para realizar los arreglos necesarios	





Componente movilidad, energía, telecomunicaciones y conectividad			
Variables	Potencialidades	Problemas	
	para mejorar el fluido eléctrico de la parroquia.	quemem las bombas de extracción o de impulsión de agua a los domicilios, de los recintos de la parroquia de San Jacinto.	
		Un alto índice de las viviendas rurales no cuentan con el servicio de energía eléctrica o el servicio eléctrico que reciben es pésimo.	
		Inexistencia de generadores de corriente eléctrica	
<b>Vulnerabilidad</b>	Fenómeno del niño es una oportunidad para de desarrollar la agricultura en la parte alta de la parroquia de Colimes.	Peligro que el fenómeno del niño aislé a las comunidades.	
	Existencia de espacios aptos para construcción de albardas, que permitan aprovechar el excedente de metros cúbicos de lluvia, para crear reservorios de agua.	Riesgo de fenómeno del niño que afecte cultivos y vías de acceso.	
	A nivel cantonal existe una unidad de Gestión de Riesgos.		Peligro de deslaves y deslizamientos, afectaría la trayectoria vial, bloqueando la movilidad, energía eléctrica y conectividad.
			Movimiento en masa a causa de afectaciones por fenómeno del niño.



**COMPONENTE POLÍTICO  
INSTITUCIONAL Y  
PARTICIPACIÓN  
CIUDADANA**



## **2.6.1. ANÁLISIS DEL COMPONENTE POLÍTICO INSTITUCIONAL Y PARTICIPACIÓN CIUDADANA**

### **2.6.1.a. Antecedente histórico del GAD Parroquial de San Jacinto**

En el año 2000 se publicó en el Registro Oficial No. 193, con el nombre de “Ley Orgánica de Juntas Parroquiales Rurales”, en el cual se establece sin exactitud las responsabilidades como nivel de gobierno; por otro lado, los escasos recursos crearon frustración y la actividad pública de las autoridades electas por los sectores rurales del Guayas, se restringió al campo de la gestión.

La Junta Parroquial de San Jacinto es de reciente fundación. Es la más joven de las 29 Parroquias Rurales que tiene la Provincia del Guayas, siendo su fecha de Parroquialización el 3 de Julio del año 2003, según Registro Oficial No. 117.

Con la aprobación de la Constitución del 2008, sistemáticamente en los años 2009 y 2010 las Juntas Parroquiales del País comienzan a recibir recursos para la ejecución de las ocho competencias constitucionales, ampliando su rol histórico limitado, de la *gestión* al campo de la ejecución de proyectos propios.

El 2015 marca un punto de quiebre para la agenda de desarrollo mundial, pues culmina el plazo establecido para el cumplimiento de los Objetivos del Milenio (ODM). Estos compromisos, acordados en la Cumbre celebrada por las Naciones Unidas en el año 2000, delinearon un marco común de acción y cooperación, y señalaron unas metas precisas y medibles en ocho ámbitos diferentes, priorizados y considerados impostergables.

De cara al año 2015, las Naciones Unidas se han planteado un doble desafío; situación que fue analizada por las comunidades durante la realización de talleres participativos por componentes, para el diagnóstico, priorización de proyectos y diseño de modelo de gestión. Por un lado, redoblar los esfuerzos para alcanzar los ODM y, por otro, avanzar en la construcción de una visión y un nuevo pacto de desarrollo, lo más inclusivos posible, sobre la realidad que deseamos vivir en el futuro.

Así, desde el 2012 inició el proceso participativo para construir la Agenda Mundial de Desarrollo Post 2015, bajo el lema “El mundo que queremos”.

### TALLER – SESION DE TRABAJO POR COMPONENTES



Foto 45



Foto 46



Foto 47



Foto 48

**Fotos:** Sesión de trabajo Talleres participativos con representantes de las comunidades

En el Ecuador este proceso ha conseguido resultados muy importantes. 3.674 personas participaron en 75 consultas realizadas en 15 provincias, a lo que se suma quienes han contribuido desde el Ecuador a la consulta virtual “MyWorld” que sobrepasó los 3.000 participantes hasta mediados de septiembre.

La consulta nacional, cargada de optimismo y compromiso, priorizó la participación de la juventud y sus intereses, planteamientos y sueños. También se convirtió en un espacio de expresión para otros grupos de atención prioritaria, que tradicionalmente no han contado con suficientes mecanismos para dar a conocer sus inquietudes y necesidades. Además de niños, mujeres, pueblos indígenas y afro-descendientes, encontraron un lugar las personas con discapacidad, migrantes, personas privadas de libertad y la comunidad GLBTTI y actores multisectoriales.



En este sentido, el Gobierno Autónomo Descentralizado Parroquial de San Jacinto, ha involucrado a diversos actores sociales e institucionales, a través de reuniones, sesiones de trabajo, asambleas participativas en la construcción de una sociedad más justa, integradora, representativa e interactiva. Una evaluación en la recta final del plazo planteado como meta, el 2015, identifica importantes avances en la consecución de los objetivos, pero también desafíos cruciales.

Estos desafíos para el cumplimiento de los Objetivos del Milenio son:

1. Erradicación de la pobreza extrema y el hambre.
2. Educación básica para todos.
3. Igualdad de oportunidades para el hombre y la mujer.
4. Reducción de la mortalidad infantil.
5. Mejorar la salud en la maternidad.
6. Avanzar en la lucha contra el VIH y otras enfermedades catastróficas.
7. Asegurar un medio ambiente sano y seguro.
8. Lograr una sociedad global para el desarrollo.

Desafíos que son de interés de los distintos actores sociales, constituidos por:

### **Grupos poblacionales priorizados**

- Niñez.
- Juventud.
- Mujeres.
- Pueblos Indígenas.
- Pueblos afro-descendientes.
- Migrantes.
- Personas con discapacidad.
- Comunidad GLBTI
- Actores multi-sectoriales.
- Personas privadas de libertad.

### **Grupos Adicionales**

- Sindicatos
- Organizaciones de la Sociedad Civil
- Academia
- Sector Privado
- Sector Agrícola
- Fuerzas Armadas
- Servidores Públicos
- Autoridades locales y nacionales
- Instancias plurales
- Público en general

### 2.6.1.b. Enfoque Territorial de Planificación de la Parroquia San Jacinto

La institución rige su planificación mediante la constitución como norma máxima que establece entre otros puntos como deber primordial del estado planificar el desarrollo nacional, la regulación de los procesos locales con la presencia de las instancias de participación ciudadana, el sistema nacional de competencias, los mecanismos de financiamiento y la institucionalidad responsable de los procesos a nivel nacional.

Asimismo con el Plan Nacional del Buen Vivir PNBV, al cual deben acogerse todas las instituciones públicas como un referente para la planificación local de metas de gestión. Además al Código Orgánico de Organización Territorial, Autonomías y Descentralización COOTAD, al Código Orgánico de Planificación y Finanzas Públicas, a la Ley de Participación Ciudadana y todas las demás leyes que tengan incidencia en el territorio cantonal y en el normal desempeño de actividades técnicas y administrativas del GAD.

#### TALLER – SESION DE TRABAJO FORMULACIÓN DE PROYECTOS POR COMPONENTES



Foto 49



Foto 50



Foto 51



Foto 52

Fotos: Sesión de trabajo Talleres participativos con representantes de las comunidades



Desde 1824, las Juntas Parroquiales Rurales del Guayas son parte de la estructura política del Estado y en 1998 se establecen con carácter de nivel de gobierno emergente, las cuales en el 2007 están integradas por 37 parroquias rurales en el Guayas. El actual mapa político administrativo de la Provincia del Guayas cuenta con veintinueve Parroquias Rurales. La Junta Parroquial de San Jacinto es la única Parroquia Rural del Cantón Colimes.

El periodo 2008-2011 es un periodo de transición de la institucionalidad pública territorial en el Ecuador, por la implementación del nuevo marco jurídico que pone fin a la dispersión normativa vigente hasta entonces, que no permitía articular y coordinar los esfuerzos públicos sobre el territorio en el Ecuador, dándose un cambio integral con la puesta en vigencia del COOTAD, instrumento que va permitiendo crear espacios de articulación entre los diferentes niveles de gobierno.

Las ordenanzas municipales publicadas en Registro Oficial N°333 de fecha viernes 14 de septiembre de 2012:

- Ordenanza de aprobación del Plan de Desarrollo y Ordenamiento Territorial Municipal

Además se tiene un conjunto de ordenanzas en proceso de publicación en el registro oficial donde, entre otras constan las siguientes:

- Proyecto de Ordenanza que regula la utilización u ocupación del espacio público, la vía y el espacio aéreo municipal, suelo y subsuelo, por la colocación de estructuras, antenas parabólicas postes y tendidos de redes alambicas pertenecientes a personas naturales y jurídica, privadas dentro del cantón Colimes.
- Proyecto de Ordenanza para la Enajenación de Diferencias de Áreas de Terreno de la Zona Urbana y Rural en el Cantón Colimes, Producto de Errores de Medición, Cuyas Escrituras Difieren con la Realidad Física De Campo.

Este cambio radical, plantea el objetivo de superar el régimen seccional improvisado en la utilización de los recursos públicos para instaurar paulatinamente el régimen descentralizado planificador y participativo.

Para el cumplimiento del enfoque territorial de la parroquia de San Jacinto, nos encontramos que en el nivel de participación de los miembros del Gobierno Autónomo Descentralizado de la Parroquia de San Jacinto, el Presidente como ejecutivo de la Parroquia Rural se dedica un 100% a cumplir sus atribuciones, el promedio de los vocales con el rol fiscalizador, es del 43,5%. En la construcción de propuestas, se deberá partir del aumento del porcentaje de horas laborables dedicadas al Gobierno Parroquial por parte de los vocales.

### 2.6.1.b.1. Sistema Participativo

El Código Orgánico de Organización Territorial Autonomía y Descentralización (COOTAD) indica en su artículo 64, literal c, la implementación de un sistema de participación ciudadana, con el objeto de ir implementando la gestión democrática y el ejercicio de los derechos ciudadanos previstos en la Constitución del Ecuador. Desde esta perspectiva legal, la máxima instancia de participación en la Junta Parroquial de San Jacinto es la Asamblea Parroquial.

#### TALLER – SESION DE TRABAJO FORMULACION MODELO DE GESTION



Foto 53



Foto 54

Fotos: Sesión de trabajo Talleres participativos con representantes de las comunidades

Igualmente, el Código Orgánico de Organización Territorial Autonomía y Descentralización (COOTAD) en su artículo 65 literal f, también establece la competencia y potestad de “promover la organización de los ciudadanos de las unidades básicas de participación: comunas, barrios, recintos, comunidades y a las organizaciones de la sociedad civil:



asociaciones, comités, centros, fundaciones etc.”,todas ellas consideradas como organizaciones territoriales de base.

En cumplimiento a esta normativa, desde la presidencia del Gobierno autónomo descentralizado de la parroquia de San Jacinto; se ha impulsado la realización de asambleas comunitarias y participativas, con el debate de temas de importancia comunitaria, parroquial y gubernativa local.

### TALLER – SESION DE TRABAJO DE SOCIALIZACIÓN



Foto 55



Foto 56



Foto 57



Foto 58

Fotos: Sesión de trabajo Talleres participativos con representantes de las comunidades

La realidad administrativa y de participación en las parroquias de la provincia del Guayas muestra las debilidades estructurales de toda organización territorial.El presidente del Gobierno autónomo descentralizado de la parroquia de San Jacinto, convoca a los líderes, comunidad civil de todos los recintos a participar en las asambleas comunitarias; además, visita a cada recinto en procura de escuchar y atender sus necesidades.

**TALLER – SESION DE TRABAJO FORMULACION MODELO DE GESTION**



Foto 59



Foto 60

Fotos: Sesión de trabajo Talleres participativos con representantes de las comunidades

El Gobierno Autónomo Descentralizado Parroquial San Jacinto de Colimes, de manera participativa y protagónica en conjunto con la ciudadanía, conforme el Consejo de Planificación Parroquial; tal como se detalla a continuación:

MIEMBROS DEL CONSEJO DE PLANIFICACIÓN					
Nombre y Apellidos	Miembros	Sexo	Electo por	No. de resolución	Origen de representatividad
Cleofe Juanazo Villavicencio	Presidente	M	4 años	x	Autoridad
	Vocal		4 años	x	Autoridad
Silvia Caicedo Vásquez	Secretaria / Tesorera	F	4 años	x	Servidora Público
			4 años	x	
			4 años	x	
			4 años	x	

Tabla 84. Consejo de planificación. Fuente: GADPSAJ.

Otro espacio de participación, es la construcción del presupuesto participativo. Aun mas, cuando en el actual contexto normativo de los Gobiernos Autónomos Descentralizados del Ecuador les obligatorio democratizar la toma de las decisiones en el ámbito público, es así



que se establece como deberes generales del Estado, el generar y ejecutar políticas públicas, controlar y sancionar su incumplimiento; como también, el producir bienes, crear y mantener infraestructura y proveer de servicios públicos.

La democratización de la toma de decisiones en el Estado, demanda la responsabilidad y el deber de la ciudadanía, en participar en todas las fases y espacios de gestión pública, como también producir, intercambiar y consumir bienes y servicios con responsabilidad social y ambiental.

Una de los aspectos de la toma de decisiones en los ciudadanos es el presupuesto participativo, el mismo que supone del 100% que recibe un nivel de Gobierno como presupuesto anual, el 60% es para gasto de inversión, un 10% para los grupos de atención prioritario y el 30% último para gasto institucional. Al momento de este proceso de construcción del PDOT, la Junta Parroquial San Jacinto con la debida facilitación metodológica avanza en la incorporación de los ciudadanos en la toma de decisiones, debiendo socializar tres grupos presupuestarios.

### 2.6.1.b.2. Unidades básicas de representatividad territorial estructural

Las unidades básicas de participación en la estructura política territorial son como sigue:

UNIDADES BÁSICAS DE PARTICIPACIÓN				
#	#R	Comunidad	Ubicación	Descripción
1	1	Barrio La Unión o San Jacinto de Abajo	San Jacinto	Cabecera Parroquial
2	2	Barrio San Camilo o San Jacinto de Arriba		
3	3	Centro o san Jacinto Central		
4	4	Centinela	Zona baja	Recintos de creación
5	5	La Balsa Sector 1		
6	6	Las Colembas		
7	7	La Palma		

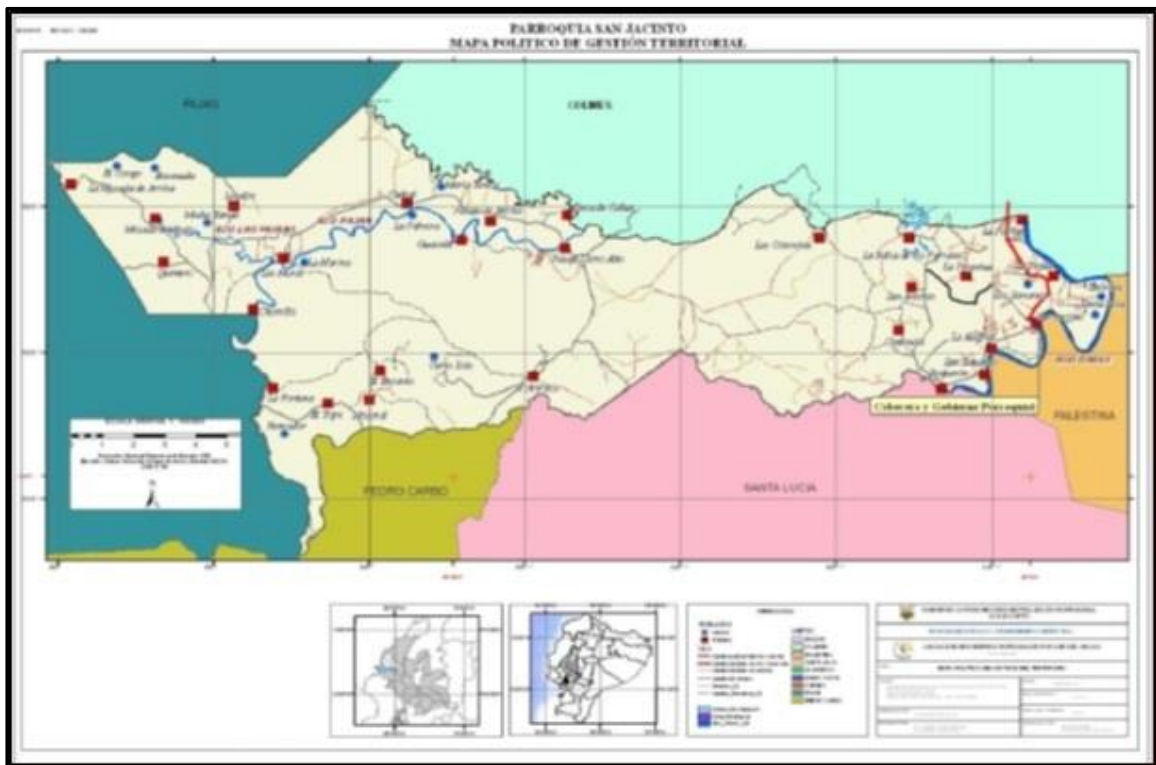


UNIDADES BÁSICAS DE PARTICIPACIÓN						
#	#R	Comunidad	Ubicación	Descripción		
8	8	La Perpetua				
9	9	La Virtud				
10	10	La Alegría				
11	11	San Eduardo				
12	12	Boquerón				
13		Etelvina			Caseríos	
14		Santa Rosa				
15		Los samanes				
16	13	San Antonio			Zona Alta	Modificaciones al registro oficial de Recintos
17	14	Potrerito				
18	15	Cerro Alto				
19	16	Cadeal				
20	17	Las Muras				
21	18	London				
22	19	Chorrillo				
23	20	Mezada de Abajo				
24	21	Mezada de Arriba				
25	22	Quintero				
26	23	Guasmal	Caseríos			
27		Marina				
28		La Palmira				
29		El Congo				
30		Ensenada				
31		Cerro Solo				
32		Los Puentes				
33		Roncador				
34		María Teresa				
35		Media Banda	Recintos			
36	24	Mocoral				

UNIDADES BÁSICAS DE PARTICIPACIÓN				
#	#R	Comunidad	Ubicación	Descripción
37	25	Pasaje de arriba		Adicionales
38	26	Encanto del Chorrillo		
39	27	Tigre		
40	28	Boca de Caña		
41	29	La Fortuna		

Tabla 85. Unidades básicas de participación.

Los recintos y caseríos de la parroquia de San Jacinto, no cuentan con organización formal; existen líderes y lideresas que demandan obras ante el GAD parroquial y/o municipal, sin ningún poder de gestión.



Mapa 35. Mapa político de gestión territorial.



De acuerdo a la información entregada por el presidente del GAD parroquial de San Jacinto, se tiene que las organizaciones sociales existentes son las siguientes:

# Integrantes	Organización de la sociedad civil	Tipo Organización	Lugar de intervención	Observaciones
N/S/C	Asociación de Montubios	De Derecho	La Fortuna	<b>CODEMOC</b>
N/S/C	Asociación la Alegría del Pueblo Montubio		La Alegría	
31	Asociación de Montubios "El Tigre"		El Tigre	
47	Asociación de Montubios "La Balsa del sector 1"		Balsa	
20	Asociación de Mujeres Montubias "Por un futuro mejor del Recinto La Balsa sector 1"		Balsa	
47	Asoc. De Montubios " Mesada de Arriba "		Mesada de Arriba	
18	Asociación de Montubios Las Colembas		Colembas	
15	Asociación de Montubios "San Eduardo de Colimes "		San Eduardo	
15	Asociación de Montubios 9 de Diciembre		Cabecera Parroquial	
18	Asociación de Montubios Nueva Alegría		Cabecera Parroquial	
19	Red de Mujeres Montubias "16 de Agosto"		Cabecera Parroquial	
	Asociación de Ganaderos			
600	Junta de Usuarios		Cabecera Parroquial	
17	Tricimotos "San Jacinto"		Cabecera Parroquial	
12	Coop. Vivienda Santa Rosa			
N/S/C	Comité Pro Mejoras		London	
N/S/C	Comité Pro Mejoras	Potreriillo		

# Integrantes	Organización de la sociedad civil	Tipo Organización	Lugar de intervención	Observaciones
N/S/C	Junta de Agua		Potreriillo	
N/S/C	Comité Barrial La Unión		Cabecera Parroquial	
N/S/C	Comité Barrial San Camilo			
N/S/C	Club Formativo Deportivo			
N/S/C	Sociedad Popular de Inversión		Cabecera Parroquia	Créditos
N/S/C	Organización de Participación Social		Balza de Parrales	
N/S/C	Comité Pro - mejoras	De Hecho	María Teresa	
N/S/C	Comité Pro - mejoras		Centinela	
N/S/C	Comité Pro - mejoras		Perpetua	
N/S/C	Comité Pro - mejoras		Quinteros	
	Iglesia Evangélica	Otra		
	Iglesia Católica			
	Plan Internacional	Cooperación Internacional		

**Tabla 86.** Organizaciones sociales existentes en la parroquia de San Jacinto. **Fuente:** GADPSJ. PDOT 2011

Frente a estas organizaciones formales e informales, legítimas y legalizadas, de hecho y derecho y frente a las comunidades; el GAD parroquial organiza permanentemente asambleas comunitarias, visitas a recintos, gabinete parroquial ampliado, grupos técnicos de planificación y rendición de cuentas ante la ciudadanía.

Para una mayor participación e integración social de las comunidades, se requiere de un proceso de formación en gerencia social y desarrollo organizacional de liderazgos



individuales y colectivos; igualmente, generar procesos de legalización y legitimación de las organizaciones y sus líderes.

La cabecera parroquial aparece como nodo central político, en la cual se desenvuelven las actividades administrativas del Gobierno Parroquial San Jacinto; por lo cual se requiere del fortalecimiento institucional que facilite el diseño y ejecución de procesos técnicos, políticos y administrativos en función de la canalización de los recursos proveídos por el Estado, hacia la mejora de las capacidades humanas, y el equipamiento de la infraestructura para beneficio de los usuarios finales que son los mismos ciudadanos.

Como potencialidad del componente político institucional tenemos que el nivel de credibilidad y aceptabilidad del GAD parroquial está en 83%; sin embargo, un sector de la población espera que se realicen invitaciones personalizadas más amplias a los eventos de participación ciudadana que organice el gobierno parroquial.

Además, en el nivel de expectativas que la ciudadanía considera de importancia esta que el GAD gestione proyectos prioritarios para los recintos tales como arreglo y construcción de vías, sistemas de agua, mejoramiento del espacio de uso público, así como apoyo para el desarrollo social, económico y productivo de la población y sus comunidades.

#### **2.6.1.b.3. Desarrollo educacional y del Talento humano**

La parroquia cuenta con una población cuyo desarrollo académico aún es deficiente, del total de la población, 916 habitantes en edades comprendidos entre 12 a 26 años y más, no sabe leer, ni escribir. Y, cerca del 1% de su población posee formación académica universitaria.

En lo que respecta al nivel de formación académica, más del 60% de los miembros del GAD parroquial posee título académico universitario; administrativamente se cuenta con una CBA que maneja técnicamente las cuentas del GAD.





Sabe leer y escribir	Edades Escolares					Total
	De 3 a 5 años	De 6 a 12 años	De 13 a 18 años	De 19 a 25 años	26 años y más	
Si	23	887	701	586	2169	4366
No	109	106	28	54	728	1025
<b>Total</b>	132	993	729	640	2897	5391
<b>NSA :</b>	725					

Tabla 87. Grupos de edades que saben leer y escribir. Fuente: INEC 2010.

### 2.6.1.c. Desarrollo institucional

El código laboral señala que son ocho las horas de trabajo, pero en tiempo dedicación de las autoridades del GAD parroquial, este tiempo excede las horas legalmente reglamentadas en el Código del trabajo. Esta situación se da por la necesidad de salir de la parroquia para desarrollar actividades de gestión en otras dependencias gubernamentales provincial, regional o nacional, y por la dificultad e inaccesibilidad vial hacia los recintos de la parte alta de la parroquia.

Este nivel de dedicación laboral disminuye en los vocales; la causa de esto es la individualización de origen político de los representantes de elección popular y el bajo presupuesto que no permite invertir en incremento de sueldos, viáticos y dietas legalmente autorizadas por la COOTAD, la LOSEP, LEY ORGANICA DE LAS JUNTAS PARROQUIALES RURALES, LEYORGÁNICA y su REGLAMENTODE LA CONTRALORÍAGENERAL DEL ESTADO.

En cuanto a la cultura organizacional, en este PDOT se ha incluido la misión y visión formuladas en diálogos con autoridades del Gobierno parroquial.

El orgánico funcional de GAD se presenta de la siguiente manera:

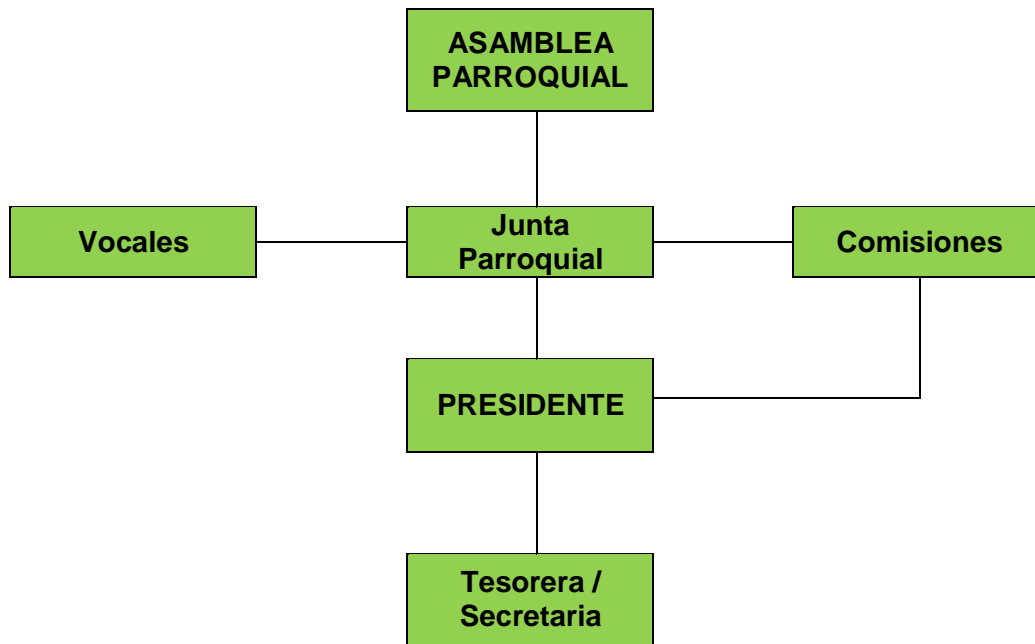


Gráfico 25. Organigrama del GAD Parroquial de San Jacinto.

El fortalecimiento institucional, representa un aspecto importante en el diagnóstico del sistema político institucional, y es fundamental, porque en él se establecen los escenarios adecuados para el diseño y ejecución de procesos técnicos, políticos y administrativos reconocidos y validados en el Plan de Desarrollo y Ordenamiento Territorial de la Parroquia.

La implementación de dicho fortalecimiento, va en función de la canalización de los recursos proveídos por el Estado, hacia la mejora de las capacidades humanas, y el equipamiento de la infraestructura para beneficio de los usuarios finales que son los mismos ciudadanos, cumpliendo de esta manera con la Ley que rige a cada uno de los GAD's.

El Gobierno Autónomo Descentralizado Parroquial Rural de San Jacinto, cuenta con una hoja de ruta de fortalecimiento institucional, con la finalidad de preparar las condiciones mínimas de modernización y crecimiento a mediano plazo, que permita asumir las responsabilidades previstas en los Art. 64, 65, 66, 67 y 68 del COOTAD. Para esto cuenta con el apoyo institucional de la ASOGOPARG, que es la institución pública que agrupa a los



29 Gobiernos Parroquiales Rurales de la Provincia del Guayas, la cual les provee de capacitaciones y de asistencia técnicas personalizadas en el territorio.

Dentro de la estructura funcional y operacional, se debe mencionar que el COOTAD establece la eliminación de la dieta instaurando el reconocimiento de la remuneración mensual a vocales con los respectivos beneficios. Por lo tanto, las actividades pasen a ser de “políticas” a político-institucional. La Junta Parroquial tiene establecida tres tipos de comisiones: Social, Finanzas y Obras Públicas.

En ejercicio de su autonomía, el GAD parroquial desarrolla los siguientes procesos:

**PROCESOS GOBERNANTES:** Encargados de la administración del GAD, bajo su responsabilidad recae la generación – validación de instrumentos legales que rijan el desarrollo de las actividades y competencias del GAD. Las partes que intervienen en estos procesos son:

- Asamblea Parroquial.
- Consejo / Junta Parroquial.
- Presidente del Consejo Parroquial.
- Vocales.

**PROCESO HABILITANTES DE ASESORÍA:**

- Asesoría Técnica (Consultor(a) Social)

**PROCESOS HABILITANTES DE APOYO:**

- Secretaria / Tesorería
- Auxiliar de Secretaría
- Junta Parroquial de Protección de Derechos de la Niñez y Adolescencia



## **GESTIÓN FINANCIERA**

- Secretaria / Tesorería

### **2.6.1.d. POLÍTICA INSTITUCIONAL**

#### **2.6.1.d.1. MISIÓN**

El GAD Parroquial de Bolívar se establece como la instancia local representativa y coordinadora, a través de la gestión, negociación y concertación de programas y proyectos, promueve mejores condiciones de bienestar y de vida para sus pobladores, con el apoyo del Estado, de las instituciones públicas y privadas tanto nacionales como internacionales y con la participación comunitaria.

Hacer del Gobierno Autónomo Descentralizado de la Parroquia Rural San Jacinto, una institución confiable y responsable con los recintos y la comunidad en general.

Nuestra misión es velar por los intereses del Estado y el bienestar de la comunidad, además de gestionar con los gobiernos competentes para hacer cumplir a cada uno con las competencias y proyectos establecidos para nuestra parroquia, colaborar con la comunidad para poder tener un mejor desarrollo y desempeño del mismo bajo un servicio público de calidad con honestidad y transparencia.

#### **2.6.1.d.2. VISIÓN**

Que la Parroquia de San Jacinto del cantón Colimes, como GAD perteneciente a la Zona de Planificación, sea al año 2017 una Parroquia socialmente integrada y territorialmente solidaria; gracias a la efectiva participación ciudadana, fomento, fortalecimiento y respeto a los derechos humanos, diversidad social, interculturalidad y plurinacionalidad. La Parroquia



de San Jacinto es una región eficiente y competitiva en producción agropecuaria limpia, artesanal y turística, que cuenta con una riqueza natural única, un ambiente ordenado, seguro y sano y una mediana y pequeña industria fortalecidas que no generan contaminación. Su sistema educativo y de salud de calidad responde a la modernidad con respeto a lo ancestral. Tiene bajos índices de pobreza y está posicionada estratégicamente a nivel nacional e internacional. Su territorio conserva en buen estado sus ecosistemas, biodiversidad y áreas protegidas; controla la actividad destructiva antrópica; mantiene sus cuencas hidrográficas libres de contaminación; dispone de una red de servicios e infraestructura de calidad con una red vial que facilita la movilidad social y productiva. Es la Zona donde el Buen Vivir es una realidad.

#### **2.6.1.d.3. OBJETIVOS**

1. Incrementar la cobertura de servicios públicos indispensables.
2. Mejorar la economía y el acceso a créditos.
3. Manejar sustentablemente el entorno ambiental.
4. Promover una salud integral para todos.
5. Promover la organización social y acceso equitativo a los servicios sociales.
6. Fortalecer el gobierno local mejorando su nivel de administración y gestión de la cosa pública ampliando los espacios de participación ciudadana.
7. Promover el ejercicio de ciudadanía a nivel parroquial y comunitario fortaleciendo el tejido social mediante la generación y aplicación políticas públicas equitativas.
8. Rescatar y fortalecer la identidad cultural parroquial.

#### **2.6.1.d.4. VALORES**

- Solidaridad
- Transparencia
- Honestidad

- Equidad
- Ética
- Responsabilidad

#### 2.6.1.e. Infraestructura instalada

La casa del Gobierno Parroquial de San Jacinto, Jacinto, tiene 44 m<sup>2</sup>. de área total de terreno, con un área de construcción de 99 m<sup>2</sup>.; cuenta con local propio de dos pisos; con áreas destinadas a la parte administrativa del ejecutivo parroquial, sala sesiones, consultorio médico, área social comunitaria de proyectos del MIES parroquial, área de parqueadero. El diseño arquitectónico de la Parroquia San Jacinto se muestra en el cuadro de funcionalidad arquitectónica:



**Foto 61.** Asamblea comunitaria socialización construcción PDOT 2014-2019.

Sala de reunión para asambleas comunitarias. A un costado la oficina administrativa del GAD, oficina 2 del doctor, al fondo los baños.

FUNCIONALIDAD ARQUITECTÓNICA			
DISEÑO ARQUITECTÓNICO	SI	NO	OBSERVACIONES
Tiene cerramiento		x	Necesita
Tiene baño	x		Rehabilitar
Tiene baño exclusivo para hombres y exclusivo para mujer		x	Construir
El baño está en buen estado	x		Adecuar
Tiene espacio para reunión de asamblea	x		Adecuar
Tiene acceso para personas con movilidad reducida		x	Construir o Adecuar
Tiene oficina exclusiva para tesorería		x	Construir o Adecuar
Tiene oficina exclusiva para comisiones		x	Existe una oficina con equipamiento médico sin uso permanente. Construir o Adecuar
Tienen oficina exclusiva para sesiones de la Junta	x		Actualmente tiene la oficina del presidente. Construir o Adecuar
Tiene oficina exclusiva para el presidente o presidenta de la Junta		x	Construir o Adecuar

**Tabla 88.** Funcionalidad arquitectónica.

En cuanto a los servicios básicos, el edificio del GAD parroquial cuenta con acceso al agua por medio de red pública de la Junta Administradora de Agua Potable; el baño se encuentra conectado a pozo séptico; mientras la energía eléctrica se consume por red de la empresa eléctrica con medidor de uso exclusivo; la basura se desecha a través de carro recolector; el

servicio de telefonía pública fija no llega a la parroquia y la conectividad telefónica e internet se realiza por la operadora móvil privada de Claro, Movistar y CNT.

El GAD parroquial cuenta con página web, a través de la cual informa de las actividades que realiza; dando cumplimiento a lo que dispone la ley de transparencia y acceso a la información pública.



Foto 62, 63 .Edificio de dos pisos de GAD parroquial de San Jacinto.

En cuanto la capacidad presupuestaria, el Gobierno Parroquial Autónomo aún no posee capacidad programática y es tan solo funcional a las demandas a corto plazo. Para cubrir la inversión de 5 años de planificación será necesario recurrir al préstamo del Banco del Estado y a la Cooperación Internacional.El GADPSJ cuenta con servicios de luz, agua, internet.





## **2.6.1.f. Base legal de las Funciones y competencias del GAD Parroquial**

### **2.6.1.f.1. Gobierno Autónomo Descentralizado Parroquial Rural de San Jacinto.**

El Gobierno Autónomo Descentralizado Parroquial Rural de San Jacinto, es el Gobierno de cercanía que gozan de autonomía política, administrativa y financiera, está regido por los principios de solidaridad, subsidiariedad, equidad, interterritorial, integración y participación ciudadana.

La interrelación del GAD Parroquial es la siguiente, en la parte superior los Gobiernos Autónomos Descentralizados de la Provincia del Guayas y del Cantón Colimes y en la parte inferior se encuentra los cabildos y ciudadanía en General.

El Gobierno Autónomo Descentralizado Parroquial Rural de San Jacinto, se encuentra regido y reglamentado por la Constitución, el Código Orgánico de Organización Territorial, Autonomía y Descentralización (COOTAD), Código de Finanzas Públicas y el Plan Nacional del Buen Vivir.

La sede del Gobierno Autónomo Descentralizado Parroquial Rural de San Jacinto está Ubicada en la Cabecera Parroquial de acuerdo a lo que establece su reglamento general.

### **2.6.1.f.2. Marco legal.**

En el Capítulo IV, acerca de los Gobierno Autónomo Descentralizado Parroquial Rural, en la Sección Primera, De la Naturaleza jurídica, sede y funciones; Artículo 64, se habla de las funciones del gobierno autónomo descentralizado parroquial rural:

- a. Promover el desarrollo sustentable de su circunscripción territorial parroquial, para garantizarla realización del buen vivir a través de la implementación de políticas públicas parroquiales, en el marco de sus competencias constitucionales y legales;



- b. Diseñar e impulsar políticas de promoción y construcción de equidad e inclusión en su territorio, en el marco de sus competencias constitucionales y legales;
- c. Implementar un sistema de participación ciudadana para el ejercicio de los derechos y avanzar en la gestión democrática de la acción parroquial;
- d. Elaborar el plan parroquial rural de desarrollo; el de ordenamiento territorial y las políticas públicas; ejecutar las acciones de ámbito parroquial que se deriven de sus competencias, de manera coordinada con la planificación cantonal y provincial; y, realizar en forma permanente, el seguimiento y rendición de cuentas sobre el cumplimiento de las metas establecidas;
- e. Ejecutar las competencias exclusivas y concurrentes reconocidas por la Constitución y la ley;
- f. Vigilar la ejecución de obras y la calidad de los servicios públicos y propiciar la organización de la ciudadanía en la parroquia;
- g. Fomentar la inversión y el desarrollo económico especialmente de la economía popular y solidaria, en sectores como la agricultura, ganadería, artesanía y turismo, entre otros, en coordinación con los demás gobiernos autónomos descentralizados;
- h. Articular a los actores de la economía popular y solidaria a la provisión de bienes y servicios públicos;
- i. Promover y patrocinar las culturas, las artes, actividades deportivas y recreativas en beneficio de la colectividad;
- j. Prestar los servicios públicos que les sean expresamente delegados o descentralizados con criterios de calidad, eficacia y eficiencia; y observando los principios de universalidad, accesibilidad, regularidad y continuidad previstos en la Constitución;
- k. Promover los sistemas de protección integral a los grupos de atención prioritaria para garantizarlos derechos consagrados en la Constitución, en el marco de sus competencias;
- l. Promover y coordinar la colaboración de los moradores de su circunscripción territorial en mingas o cualquier otra forma de participación social, para la realización de obras de interés comunitario;
- m. Coordinar con la Policía Nacional, la sociedad y otros organismos lo relacionado con la seguridad ciudadana, en el ámbito de sus competencias; y,
- n. Las demás que determine la ley.



Y, en el Artículo 65, plantea que los gobiernos autónomos descentralizados parroquiales rurales ejercerán las siguientes competencias exclusivas, sin perjuicio de otras que se determinen:

- a. *Planificar junto con otras instituciones del sector público y actores de la sociedad el desarrollo parroquial y su correspondiente ordenamiento territorial, en coordinación con el gobierno cantonal y provincial en el marco de la interculturalidad y plurinacionalidad y el respeto a la diversidad;*
- b. *Planificar, construir y mantener la infraestructura física, los equipamientos y los espacios públicos de la parroquia, contenidos en los planes de desarrollo e incluidos en los presupuestos participativos anuales;*
- c. *Planificar y mantener, en coordinación con los gobiernos provinciales, la vialidad parroquial rural;*
- d. *Incentivar el desarrollo de actividades productivas comunitarias, la preservación de la biodiversidad y la protección del ambiente;*
- e. *Gestionar, coordinar y administrar los servicios públicos que le sean delegados o descentralizados por otros niveles de gobierno;*
- f. *Promover la organización de los ciudadanos de las comunas, recintos y demás asentamientos rurales, con el carácter de organizaciones territoriales de base;*
- g. *Gestionar la cooperación internacional para el cumplimiento de sus competencias;*  
y,
- h. *Vigilar la ejecución de obras y la calidad de los servicios públicos.*

De acuerdo a este marco jurídico el GAD parroquial puede desarrollar las siguientes inversiones y gestión para la ejecución de obras requeridas por las comunidades.



Competencias	Inversión	Gestión	Cofinanciamiento
Desarrollo parroquial y su correspondiente ordenamiento territorial		GADPSJ	GADMC GADPG-Prefectura
Construir y mantener la infraestructura física, los equipamientos y los espacios públicos de la parroquia (parques, instalación de juegos infantiles, canchas deportivas, mejoramiento alumbrado en parques, canchas deportivas y áreas de juegos infantiles)	GADPSJ		
Coordinación con los gobiernos provinciales, la vialidad parroquial rural. (Arreglo y construcción de vías y puentes que conectan a los recintos entre sí)		GADPSJ	GADPG-Prefectura GADMC
Desarrollo de actividades productivas comunitarias	GADPSJ		GADMC
Preservación de la biodiversidad y la protección del ambiente	GADPSJ		GADMC
Gestionar, coordinar y administrar los servicios públicos		GADPSJ	GADMC PREFECTURA
Promover la organización de los ciudadanos	GADPSJ		
Gestionar la cooperación internacional para el cumplimiento de		GADPSJ	

Competencias	Inversión	Gestión	Cofinanciamiento
sus competencias.			
Vigilar la ejecución de obras y la calidad de los servicios públicos	GADPSJ		

Tabla 89. Relaciones de competencias, inversión, cofinanciamiento y gestión.

### 2.6.2. Potencialidades y Problemas del Componente Político Institucional y Participación Ciudadana

Componente Político Institucional y Participación Ciudadana		
Variables	Potencialidades	Problemas
<b>Actores / Organización y tejido social</b>	En el Registro Único de Organizaciones de la Sociedad Civil RUOSC; están registradas 107 organizaciones sociales de diferente tipo en el cantón Colimes.	No existente mapeo de actores sociales e institucionales de la parroquia.
	Existe un mínimo del componente social organizado.	Conocimiento limitado, del ámbito de trabajo que realizan los actores de la sociedad de la parroquia.
		Inexperiencia del campo de acción, la cobertura y la interacción de los actores de la sociedad.
		Desconocimiento de las comunidades sobre temas relacionados a la planificación y ordenamiento territorial de la parroquia.



<b>Componente Político Institucional y Participación Ciudadana</b>		
<b>Variables</b>	<b>Potencialidades</b>	<b>Problemas</b>
	El GAD parroquial promueve actividades comunitarias.	Escasa intervención de la sociedad civil en los procesos de participación.
	Plan de Desarrollo y Organización Territorial de la parroquia de San Jacinto, actualizado.	Desconocimiento de las comunidades sobre temas relacionados con la planificación y el ordenamiento territorial de la parroquia y el cantón.
	El directorio del GAD parroquial aplica mecanismos de integración, representación y participación social.	El personal y vocales del GADPSJ poseen título académico de tercer nivel.
		Falta coordinar la labor entre la Junta Cantonal de Protección de Derechos, la DINAPEN, Defensoría del Pueblo, Defensoría Pública, Policía Nacional, Fiscalía y Juzgados de Niñez, Mujer y Familia.
<b>Marco Legal</b>	Constitución, Ley de participación ciudadana, Ordenanzas.	Falta de ordenanza que permita al GAD registrar organizaciones comunitarias.
		Limitación en las competencias del GAD, para la ejecución de obras en las comunidades rurales.
<b>Estructura y capacidades del GAD</b>	La estructura orgánica del GAD está alineada a las funciones y competencias	La estructura organizacional del GAD presenta falencias por lo que requiere reestructuración
	El Plan de Gobierno de la máxima autoridad del GAD parroquial está enmarcado en los principios del	Desinterés comunitario de intervención de organizaciones no gubernamentales.



<b>Componente Político Institucional y Participación Ciudadana</b>		
<b>Variables</b>	<b>Potencialidades</b>	<b>Problemas</b>
	Buen Vivir, Sumak Kausay y los Objetivos del milenio,	
	El GAD parroquial se encuentra alineado estratégicamente con niveles de gobierno nacional, provincial y cantonal que contribuirá a la gestión del territorio.	Falta de cumplimientos y compromisos entre las partes.
<b>Participación</b>	GAD parroquial promueve la integración y participación ciudadana.	No se cuenta con recursos para crear un equipo técnico de planificación y participación ciudadana
		Limitado personal administrativo y técnico.

## 2.7. PRIORIZACIÓN DE PROBLEMAS Y POTENCIALIDADES DE TODOS LOS COMPONENTES

Para la priorización de problemas y potencialidades del GAD cantonal se ha realizado una ponderación de cada problema o potencialidad identificada identificando variables como se detalla a continuación a fin de conocer lo más representativo en la realidad cantonal en ambos aspectos.

### 2.7.1. Resumen de problemas y potencialidades por componentes

2.7.1.a. RESUMEN COMPONENTE BIOFÍSICO		
VARIABLES	POTENCIALIDADES	PROBLEMAS
CLIMA / AGUA VBF 1	El Cantón se encuentra en la zona de clima Tropical Mega térmico Húmedo.  PotBf 1	El déficit hídrico en los meses diciembre a enero varía en porcentajes de 33 a 67%, es decir se duplican, y vale indicar que la frecuencia es relativamente baja, sin ningún valor para el mes febrero. Las sequías para el mismo periodo no registran eventos suscitados.  ProbBf 1
		El caudal del río Daule ha bajado, en relación con otras épocas.  ProbBf 2
		Los esteros y ríos menores se secan en 90% en verano.  ProbBf 3
		Contaminación de aguas y suelo por





2.7.1.a. RESUMEN COMPONENTE BIOFÍSICO		
VARIABLES	POTENCIALIDADES	PROBLEMAS
		aguas servidas. ProbBf 4
		Falta construcción y mantenimiento de plantas de tratamiento de aguas residuales. ProbBf 5
		Insuficiente sistemas de tratamiento de agua potable. ProbBf 6
		El 80% de los sistemas de agua no poseen sistemas de purificación, los terrenos no están legalizados a nombre del sistema, falta cerramiento de los sistema de agua, no existe un control tarifario y de las recaudaciones. ProbBf 7
		Mayor porcentaje de territorio que no dispone de sistemas de riego para la producción. ProbBf 8
	Construcción y mantenimiento de sistemas comunitarios de agua potable y alcantarillado. PotBf 2	



2.7.1.a. RESUMEN COMPONENTE BIOFÍSICO		
VARIABLES	POTENCIALIDADES	PROBLEMAS
	<p>Dentro de la división hidrográfica de la Cuenca, ocupa:</p> <ul style="list-style-type: none"><li>• 6,30% de la subcuenca del río Daule,</li><li>• 0,84% de la subcuenca del río Macul, y</li><li>• 0,86% de Drenajes Menores.</li></ul> <p>PotBf 3</p>	
	<p>Existen recintos con sistema comunitario de agua.</p> <p>PotBf 4</p>	
	<p>Existe un sistema de riego y drenaje que atiende a los recintos de la zona baja cercana a la cabecera parroquial.</p> <p>PotBf 5</p>	
	<p>Zonas con precipitaciones de lluvias promedio anual de 1200mm., existen cultivos de ciclo corto como el arroz, cultivos de zona cálida, pasto, bosque, maní y maíz.</p> <p>PotBf 6</p>	



<b>2.7.1.a. RESUMEN COMPONENTE BIOFÍSICO</b>		
<b>VARIABLES</b>	<b>POTENCIALIDADES</b>	<b>PROBLEMAS</b>
<b>RELIEVE / SUELOS VBF 2</b>	Existen tres unidades ambientales: Llanura aluvial antigua, Llanura aluvial reciente y Relieves estructurales y colinados terciarios. La primera ocupa un 9,76%, la llanura aluvial reciente ocupa un 7,49% y los relieves estructurales y colinados terciarios ocupan un 81,89%; y el 0,86% restante corresponde a los centros poblados a los cuerpos de agua, y ríos dobles.  PotBf 7	Contaminación y erosión de suelo por malas prácticas agrícolas, como el monocultivo y uso excesivo de agroquímicos.  ProbBf 9
	La zona baja de la parroquia de San Jacinto, se caracteriza por ser fundamentalmente plana; apta para la siembra de arroz.  PotBf 8	Se están bajando las montañas para crear vías de acceso.  ProbBf 10
	Existencia de suelos Productivos.  PotBf 9	
<b>SUB SUELO / RECURSOS NATURALES NO RENOVABLES</b>	En los recintos de Colemba, Guasmal, Chorrillo y Las Muras, existen minas de arena.  PotBf 10	Falta de protección de vertientes de agua y sistemas hídricos.  ProbBf 11



2.7.1.a. RESUMEN COMPONENTE BIOFÍSICO		
VARIABLES	POTENCIALIDADES	PROBLEMAS
<b>VBF 3</b>	<p>Existe en la Parroquia de san Jacinto, existen yacimientos de arena en los Recintos Pasaje de Cerro Alto, Guasmal, Chorrillos y Las Muras; también existe yacimientos de piedra de agua en el Recinto Balsas Sector # 2, estos recursos no son comercializados, pero si se extrae material para los caminos al interior del cantón.</p> <p>PotBf 11</p>	<p>No existen procedimientos técnicos adecuados que eviten futuros impactos ambientales y sociales por la explotación de las minas de arena.</p> <p>ProbBf 12</p>
<b>COBERTURA NATURAL VEGETAL VBF 4</b>	<p>La parroquia posee una superficie cubierta en su mayoría por matorral seco con y pastos naturales, con remanentes de recursos no renovables, de bosque natural con ecosistemas ricos en fauna y flora.</p> <p>PotBf 12</p>	<p>El Guayacán es un árbol que está en vías de extinguirse en el cantón; requiriéndose un proyecto de arborización.</p> <p>ProbBf 13</p>
	<p>Existencia de Paisaje Natural.</p> <p>PotBf 13</p>	<p>Tala de bosque nativo.</p> <p>ProbBf 14</p>
	<p>En la parroquia existe cobertura natural conformada por Guayacán, Piñón.</p> <p>PotBf 14</p>	<p>Existen recintos donde se ha perdido totalmente la cobertura vegetal natural.</p> <p>ProbBf 15</p>
	<p>Existencia de reductos de bosque</p>	<p>La mayor parte de los ecosistemas</p>



2.7.1.a. RESUMEN COMPONENTE BIOFÍSICO		
VARIABLES	POTENCIALIDADES	PROBLEMAS
	<p>primario.</p> <p>PotBf 15</p>	<p>tienen fuerte intervención antrópica lo que permite su deterioro y limita su capacidad para provisión de servicios ambientales.</p> <p>ProbBf 16</p>
<p><b>USO DE LA TIERRA</b></p> <p><b>VBF 5</b></p>	<p>El cultivo en importancia es el arroz con 14.945,81 Ha, ubicadas principalmente en la parte sur-este del cantón. Los pastos cultivados tienen una superficie de 7.728,95 Ha; y se agrupan especialmente hacia las partes altas del cantón.</p> <p>PotBf 16</p>	<p>El cultivo de arroz, el principal producto del cantón, depende en gran manera de la presencia de lluvias y el comportamiento de los ríos.</p> <p>ProbBf 17</p>
	<p>En la zona alta de la parroquia integrada por los recintos Cerro Alto, Guasmal, Las Muras, London, Chorrillo, Mezada de Arriba, Mezada de Abajo; se siembra maíz, gandul, ajonjolí, maní.</p> <p>PotBf 17</p>	<p>La producción de arroz depende de la inundabilidad del terreno.</p> <p>ProbBf 18</p>
	<p>En la zona alta de la parroquia integrada por los recintos San Jacinto, San Antonio, Perpetua, La Virtud, La Balsa; se siembra fundamentalmente arroz.</p> <p>PotBf 18</p>	<p>Falta de capacitación técnica para el control de plagas y desarrollo agro-industrial.</p> <p>ProbBf 19</p>
	<p>Presencia de cultivos no</p>	



2.7.1.a. RESUMEN COMPONENTE BIOFÍSICO		
VARIABLES	POTENCIALIDADES	PROBLEMAS
	tradicionales. PotBf 19	
	El GAD parroquial está impulsando con apoyo del MAGAP procesos de reforestación. PotBf 20	
<b>AMENAZAS NATURALES</b> <b>VBF 6</b>	Existen políticas nacionales para control de contaminación ambiental por agroindustrias. PotBf 21	Ecosistemas y prioridades de conservación: Pérdida de Flora y Fauna nativa por avance de la frontera agrícola. ProbBf 20
		Contaminación ambiental por quema y bota de desperdicios sólidos al aire libre o a las fuentes hídricas. ProbBf 21
		Contaminación generada por la existencia de un botadero a cielo abierto. ProbBf 22
		Las principales amenazas que enfrentan los recintos de la parroquia de San Jacinto son inundaciones y sequía por déficit hídrico. ProbBf 23



2.7.1.a. RESUMEN COMPONENTE BIOFÍSICO		
VARIABLES	POTENCIALIDADES	PROBLEMAS
		<p>Situación de riesgo en San Jacinto, La Alegría, San Eduardo, Boquerón; por causa de inundaciones en época invernal; produciendo perdida de cultivos de arroz, afectación a la familia y población de escasos recursos económicos, niños, niñas, adolescentes, discapacitados y personas de la tercera edad.</p> <p>ProbBf 24</p>
		<p>Situación de riesgo por deforestación, que trae como consecuencia sequias, incendios forestales.</p> <p>ProbBf 25</p>

2.7.1.b. RESUMEN COMPONENTE SOCIO-CULTURAL		
VARIABLES	POTENCIALIDADES	PROBLEMAS
<b>POBLACIÓN</b>  <b>VSC 1</b>	<p>La población rural se ha distribuido alrededor de los asentamientos humanos consolidados.</p> <p>PotSc 1</p>	<p>Disgregación poblacional, asentamientos dispersos principalmente al interior de la parroquia.</p> <p>ProbSc 1</p>
	<p>El GAD parroquial promueve y gestiona servicios sociales con atención por igual a toda la población de la Tercera edad, niños, discapacitados, MIES, a</p>	



2.7.1.b. RESUMEN COMPONENTE SOCIO-CULTURAL		
VARIABLES	POTENCIALIDADES	PROBLEMAS
	través de Programas Sociales en convenio con el MIES; sin ninguna diferenciación ni desigualdades.  PotSc 2	
	Concentración de los espacios en el sector urbano.  PotSc 3	La dispersión de población no permite una implementación de espacios recreativos suficientes.  ProbSc 2
		No hay equipamiento y espacio público, o no se encuentra en buenas condiciones.  ProbSc 3
		Hacinamiento habitacional, crea condiciones para la transgresión de valores y derechos, así como la violentación del pudor de niños, niñas y adolescentes.  ProbSc 4
	La pirámide poblacional, la constituyen jóvenes de 14 hasta 40 años.  PotSc 4	La cobertura y calidad de los servicios sociales, respecto los grupos menos favorecidos, en función de la estructura de la población es insuficiente y requiere énfasis en los grupos prioritarios.  ProbSc 5





2.7.1.b. RESUMEN COMPONENTE SOCIO-CULTURAL		
VARIABLES	POTENCIALIDADES	PROBLEMAS
		Deficiente estructura de servicios básicos.  ProbSc 6
	Enseñanza de los derechos humanos y de protección al menor, la juventud, la mujer, las personas con discapacidades y de la tercera edad; dirigido a estudiantes de escuelas y colegios.  PotSc 5	
	Identificación oportuna de las personas con discapacidades presentes en el cantón permitirían orientar acciones para mejorar la calidad de vida de los mismos.  PotSc 6	
	Hay un Centro de salud.  PotSc 7	Insuficiente médicos y especialidades para atención de las comunidades.  ProbSc 7
		No existe la cobertura de médicos especialistas para todos los recintos de la parroquia y comunidades.  ProbSc 8
		Actualmente las condiciones de salud y educación y los servicios prestados



2.7.1.b. RESUMEN COMPONENTE SOCIO-CULTURAL		
VARIABLES	POTENCIALIDADES	PROBLEMAS
		no reúnen los parámetros de calidad y suficiencia.  ProbSc 9
		Insuficiente personal médico y de salud para brindar atención epidemiológica adecuada.  ProbSc 10
		No existe cobertura médica para todos los recintos y caseríos; además de la insuficiente presencia de médicos permanentes.  ProbSc 11
		Carencia de infraestructura de los servicios de salud públicos y privados bajo criterios de calidad y accesibilidad en relación a los requerimientos de niñas, niños, adolescentes, jóvenes y adultos mayores con énfasis en las personas con discapacidad y con pertinencia territorial y demográfica.  ProbSc 12
	El analfabetismo, se ha reducido y está en proceso de eliminación.  PotSc 8	El nivel de analfabetismo es del 20%.  ProbSc 13



2.7.1.b. RESUMEN COMPONENTE SOCIO-CULTURAL		
VARIABLES	POTENCIALIDADES	PROBLEMAS
		La deserción y abandono de los estudios en la educación secundaria y media se mantiene.  ProbSc 14
		El alto nivel de deserción escolar, influye en el promedio de escolaridad del cantón para que no supere los 7 años de educación primaria.  ProbSc 15
	La infraestructura instalada de unidades educativas unidocentes, que han quedado sin uso, a partir de la reforma educativa; que puede ser utilizada como casa comunal o albergue en casos de emergencias.  PotSc 9	
		El indicador de embarazo infantil y adolescente, es uno de los más altos; lo cual acrecienta la deserción escolar a causa de estudiantes menores de edad embarazadas.  ProbSc 16
		Alto porcentaje de niñas embarazadas, desde los diez años.



<b>2.7.1.b. RESUMEN COMPONENTE SOCIO-CULTURAL</b>		
<b>VARIABLES</b>	<b>POTENCIALIDADES</b>	<b>PROBLEMAS</b>
		ProbSc 17
		Falta implementar programas y proyectos culturales, artísticos, deportivos, de actividad física y recreacional para el uso adecuado del tiempo libre destinados a las familias, instituciones educativas, comunidades, organizaciones comunitarias, personas privadas de la libertad, con inclusión generacional, étnica , discapacidades y pertinencia territorial y demográfica. ProbSc 18
	El acceso rápido a la carretera principal, a través del puente peatonal podría promover el desarrollo de la parroquia. PotSc 10	
		La falta de fuentes de trabajo y bajos ingresos económicos, es el principal detonante para el proceso migracional. ProbSc 19
<b>CULTURA Y PATRIMONIO VSC 2</b>	Auto identificación étnica de la población con el grupo montubio, lo que permite identificar	No existe un inventario del patrimonio tangible e intangible del territorio. ProbSc 20



2.7.1.b. RESUMEN COMPONENTE SOCIO-CULTURAL		
VARIABLES	POTENCIALIDADES	PROBLEMAS
	caracterización cultural de la población. PotSc 11	
	Alto sentido de pertenencia cultural. PotSc 12	Falta de preservación, valoración, fortalecimiento, control y difusión de la memoria colectiva e individual y del patrimonio cultural y natural del cantón, en toda su riqueza y su diversidad. ProbSc 21
	El 90% de la población es predominantemente montubia. PotSc 13	El patrimonio cultural no ha sido gestionado adecuadamente. ProbSc 22
		Desintegración de organizaciones sociales por poca intervención del estado. ProbSc 23
		Falta de espacios de uso público y ciudadano. ProbSc 24
		No hay inversión para la conservación del patrimonio cultural intangible, expresado en cuentos, mitos, leyendas, amorfinos.



2.7.1.b. RESUMEN COMPONENTE SOCIO-CULTURAL		
VARIABLES	POTENCIALIDADES	PROBLEMAS
		ProbSc 25
<b>VULNERABILIDAD VSC 3</b>	<p>Programas de fortalecimiento y ampliación del desarrollo social y la igualdad de oportunidades a la población vulnerable o en situación de riesgo: niñez, madre, adulto mayor, personas con discapacidades; financiados por el GAD parroquial en convenio con el MIES, la Junta Cantonal de Protección de Derechos de la niñez y la adolescencia de colimes – JCPD y el Consejo Cantonal de Protección de Derechos – CCPD.</p> <p>PotSc 14</p>	<p>Inexistente transversalización del enfoque de gestión de riesgos en las fases de prevención, respuesta y recuperación para la prestación de servicios públicos y privados a niñas, niños, adolescentes, jóvenes y adultos mayores.</p> <p>ProbSc 26</p>
	<p>Programas de control, capacitación, promoción y protección de derechos dirigidas a grupo de población vulnerable o en situación de riesgo: niñez, madre, adulto mayor, personas con discapacidades; financiados por el GAD Municipal en convenio con el MIES, la Junta Cantonal de Protección de Derechos de la niñez y la adolescencia de colimes – JCPD y el Consejo Cantonal de Protección de Derechos – CCPD.</p>	<p>Expendio y consumo de drogas, crea condiciones para la violentación de los derechos del menor, la mujer, discapacitados y adulto mayor.</p> <p>ProbSc 27</p>



2.7.1.b. RESUMEN COMPONENTE SOCIO-CULTURAL		
VARIABLES	POTENCIALIDADES	PROBLEMAS
	PotSc 15	
		Inexistencia de rutas de protección y restitución de Derechos de los grupos de Atención prioritaria.  ProbSc 28
		Faltan programas de atención prenatal y cuidados a la madre y al niño, destinados a las familias, comunidades, instancias educativas, organizaciones comunitarias con especial atención en adolescentes y jóvenes embarazadas; que disminuya el índice de mortalidad neonatal.  ProbSc 29

2.7.1.c. RESUMEN COMPONENTE ECONÓMICO		
VARIABLES	POTENCIALIDADES	PROBLEMAS
<b>ACTIVIDADES ECONÓMICAS / SECTORES PRODUCTIVOS</b>  <b>VE 1</b>	La principal actividad productiva es el cultivo es el arroz y maíz, que es la especialización/polarización de la PEA  PotE 1	La principal limitación que tienen las actividades económicas del sector productivo; es la inexistencia de una base organizacional que genere las condiciones adecuadas del desarrollo económico; con equidad de género y en defensa de los derechos generacionales.  ProbE 1



2.7.1.c. RESUMEN COMPONENTE ECONÓMICO		
VARIABLES	POTENCIALIDADES	PROBLEMAS
	<p>La PEA se ubica mayoritariamente en la zona rural, donde se desarrolla la principal actividad productiva, la agricultura y ganadería.</p> <p>PotE 2</p>	<p>Poco desarrollo de actividades productivas alternativas para el crecimiento económico del cantón.</p> <p>ProbE 2</p>
	<p>Potencial productivo de maíz, maní, ajonjolí y árboles frutales.</p> <p>PotE 3</p>	<p>La especialización en la PEA está orientada a la labor extractivista extensiva agrícola.</p> <p>ProbE 3</p>
	<p>El nivel de aportación en las actividades productivas es el sector primario extractivo.</p> <p>PotE 4</p>	<p>Falta de diversificación de conocimientos técnicos que impulsen el desarrollo productivo y comercial, con equidad de género y respeto a los derechos.</p> <p>ProbE 4</p>
	<p>La mayor parte de la mano de obra del cantón, posee conocimientos tradicionales en la producción agrícola.</p> <p>PotE 5</p>	<p>Falta de cobertura y calidad en la prestación de servicios, y bienes no tangibles: comercio, enseñanza, sanidad, transporte, comunicaciones, turismo, banca, etc.</p> <p>ProbE 5</p>
	<p>Existencia de mano de obra y tierras, con capacidades productivas.</p> <p>PotE 6</p>	<p>Poco desarrollo de actividades productivas alternativas para el crecimiento económico parroquial.</p> <p>ProbE 6</p>





2.7.1.c. RESUMEN COMPONENTE ECONÓMICO		
VARIABLES	POTENCIALIDADES	PROBLEMAS
<b>FACTORES DE PRODUCCIÓN</b> <b>VE 2</b>	Los medios de producción, fuerza de trabajo y recursos naturales, permanecen anclados en procesos arcaicos del sector primario de la producción.  PotE 7	La distribución de los medios de producción es inequitativa, existe concentración en pocas manos.  ProbE 7
		Hay un déficit en el acceso a crédito, capacitación entre otros, para todos los actores productivos.  ProbE 8
		La infraestructura de apoyo a la producción es inexistente.  ProbE 9
		Amplios espacios de cultivo permanecen improductivos en época de verano.  ProbE 10
		No se han generado alianzas con otros actores para el fomento productivo del territorio.  ProbE 11
		Existe disponibilidad de mano de obra especializada en la producción de arroz, maíz, maní, ajonjolí y otros.



2.7.1.c. RESUMEN COMPONENTE ECONÓMICO		
VARIABLES	POTENCIALIDADES	PROBLEMAS
	PotE 8	ProbE 12
	La tierra fértil genera gran producción que no es aplicada en procesos de transformación de la materia prima. PotE 9	Falta incrementar los niveles de producción agrícola pecuaria, turística así como la generación de valor agregado a los productos y servicios de la Parroquia. ProbE 13
	El 43,8% de la población forma parte de la PEA. PotE 10	En la época de verano, la población permanece la mayor parte del tiempo sin laborar por falta de trabajo. ProbE 14
	El 74,3% está vinculado al sector primario de la producción. PotE 11	Mantenimiento deficiente de los medios de producción, y se depende de otros niveles de gobierno. ProbE 15
	El 25,7% al sector terciario de la producción. PotE 12	La mayor parte del suelo en producción es utilizado en el mono cultivo; permaneciendo desaprovechado el mayor porcentaje de la tierra. ProbE 16
	El 100% del territorio es administrado por un modo de producción individual-familiar privado. PotE 13	Falta de rehabilitación y ampliación de la infraestructura de riego asegurando una adecuada gestión del recurso hídrico distribuido de forma equitativa y tecnificada.



2.7.1.c. RESUMEN COMPONENTE ECONÓMICO		
VARIABLES	POTENCIALIDADES	PROBLEMAS
		ProbE 17
	El uso de suelo está sin cultivar y es ocupado por montes y bosques. PotE 14	La ocupación en el sector secundario y terciario es mínima, lo que implica un nivel deficiente de valor agregado en la producción. ProbE 18
		No se ha podido generar alianzas efectivas con otros actores para el fomento productivo del territorio. ProbE 19
		No se ha explotado todas las posibilidades productivas en agricultura y ganadería. ProbE 20
		Falta incrementar los niveles de producción agrícola pecuaria, turística así como la generación de valor agregado a los productos y servicios de la Parroquia. ProbE 21
		Falta de programas de consultorías en investigación social y económica, que facilite el diseño de proyectos de desarrollo del sector secundario de la economía. ProbE 22



2.7.1.c. RESUMEN COMPONENTE ECONÓMICO		
VARIABLES	POTENCIALIDADES	PROBLEMAS
		Falta de diversificación de conocimientos técnicos que impulsen el desarrollo productivo y comercial, con equidad de género y respeto a los derechos.  ProbE 23
		Falta asegurar el acceso y la permanencia educativa de los estudiantes, de los niveles de educación básica y de bachillerato superando toda forma de discriminación y corrigiendo los factores de inequidad que afectan el sistema educativo; como mecanismo para impulso a la sociedad del conocimiento que contribuya al desarrollo del sector secundario de la economía.  ProbE 24
<b>ANÁLISIS FINANCIERO DE LA CIRCULACIÓN DE CAPITAL Y FLUJOS DE BIENES Y SERVICIOS</b>  <b>VE 3</b>	Existe acceso a fuentes de financiamiento local, público y privado, para actividades productivas comunitarias.  PotE 15	El financiamiento para actividades productivas comunitarias depende mayoritariamente de fuentes de financiamiento externo, chulqueros y banca privada.  ProbE 25
	Presencia del Banco de Fomento en la cabecera cantonal.	Dificultad de acceso al financiamiento de capital de inversión, que permita el desarrollo agrícola y productivo del



2.7.1.c. RESUMEN COMPONENTE ECONÓMICO		
VARIABLES	POTENCIALIDADES	PROBLEMAS
	PotE 16	cantón. ProbE 26
	Banco de Pichincha en Balzar, otorga crédito, con visitas de promotores de crédito. PotE 17	Presencia negativa de chulqueros que cobran intereses excesivos y terminan apropiándose de la producción y de la propiedad. ProbE 27
	La producción local abastece a la demanda de la población. PotE 18	El consumo de bienes y servicios en su mayoría vienen de proveedores externos. ProbE 28
		Falta de incentivos que atraiga la inversión empresarial. ProbE 29
		Falta de capital de inversión que impulse el desarrollo productivo y el cambio de la matriz productiva. ProbE 30
		Presencia de chulqueros que afectan la tenencia de la propiedad de la tierra y que generan formas de poder contrarias al interés ciudadano. ProbE 31
		Existen actividades productivas cuyas ganancias no se invierten en las



2.7.1.c. RESUMEN COMPONENTE ECONÓMICO		
VARIABLES	POTENCIALIDADES	PROBLEMAS
		localidades en donde extraen las materias primas. ProbE 32
<b>VULNERABILIDAD VE 4</b>	Los diferentes niveles de aptitud agrícola que permiten valorar su vulnerabilidad:	La falta de agua y las inundaciones produce afectación a las actividades productivas, y a la infraestructura de apoyo a la producción, por la presencia de peligros del sector primario de la producción. ProbE 33
	<ul style="list-style-type: none"> <li>✓ Zonas sin Uso Agropecuario</li> <li>✓ Apto para Bosque.</li> <li>✓ Zonas Aptas para Pastos.</li> </ul>	Solo el 13,6% del territorio cuenta con algún sistema de riego, lo que dificultan las labores agrícolas y afecta el rendimiento de los cultivos. ProbE 34
	<ul style="list-style-type: none"> <li>✓ Cultivos Con Limitaciones Importantes.</li> <li>✓ Cultivos Con Limitaciones Ligeras.</li> <li>✓ Cultivos Sin Limitaciones.</li> <li>✓ Zona Urbana.</li> <li>✓ Cuerpos de Agua.</li> </ul>	El cultivo de arroz depende en cierta manera de la inundabilidad del territorio, lo que limita el rendimiento de los cultivos en el momento que no exista el riego por inundación. ProbE 35
	PotE 19	Falta de conocimiento técnico científico que aproveche las potencialidades productivas. ProbE 36
		La irregularidad interanual de lluvias



2.7.1.c. RESUMEN COMPONENTE ECONÓMICO		
VARIABLES	POTENCIALIDADES	PROBLEMAS
		con intercalación de períodos secos (veranillos), que dificultan el proceso productivo, causa déficit de agua y disminución del trabajo agrícola. ProbE 37
		Zonas agrícolas amenazadas por inundaciones y sequías. ProbE 38
		La falta de conectividad vial impide la capacidad adaptativa económica. ProbE 39

2.7.1.d. RESUMEN COMPONENTE ASENTAMIENTOS HUMANOS		
VARIABLES	POTENCIALIDADES	PROBLEMAS
<b>Centros poblados.</b> <b>VAH1</b>	Un alto porcentaje de viviendas del cantón no son construcciones resistentes. PotAh 1	La tasa de crecimiento poblacional negativa, producto principalmente de las necesidades básicas insatisfechas que obligan a la población a migrar a ciudades que permitan mejorar las condiciones de vida. ProbAh 1
	Dos Asentamientos Humanos consolidados, San Jacinto y San Eduardo. PotAh 2	Las viviendas no cumplen con los requerimientos de salubridad y seguridad. ProbAh 2
	Proyectos para la elaboración de	Falta de planes de vivienda con



2.7.1.d. RESUMEN COMPONENTE ASENTAMIENTOS HUMANOS		
Variables	Potencialidades	Problemas
	viviendas a partir de créditos del MIDUVI y ONG's.  PotAh 3	orientación medio ambiental, riesgo y características socio cultural de los sectores rurales y montubios.  ProbAh 3
		La mayoría de asentamientos poblacionales carecen de una eficiente conectividad intra e inter-cantonal e interprovincial.  ProbAh 4
		Alta dispersión de los asentamientos humanos principalmente en la zona norte de la parroquia, dificulta la prestación de servicios básicos y sociales con enfoque de equidad de género, protección a la niñez, mujeres, tercera edad y discapacitados.  ProbAh 5
		No existe Plan de Vivienda orientada a personas de extrema pobreza.  ProbAh 6
		Falta de créditos para compra, construcción y/o arreglo de vivienda; con enfoque de equidad de género, protección a la niñez, mujeres y tercera edad.





2.7.1.d. RESUMEN COMPONENTE ASENTAMIENTOS HUMANOS		
Variables	Potencialidades	Problemas
		ProbAh 7
		Falta regulación de control del espacio urbano con enfoque de equidad de género, protección a la niñez, mujeres, tercera edad y discapacitados. ProbAh 8
		Carencia de espacios públicos de recreación, deporte y sano esparcimiento; con enfoque de equidad de género, protección a la niñez, mujeres, tercera edad y discapacitados. ProbAh 9
		Falta de áreas verdes, parques e infraestructura urbanística; con enfoque de equidad de género, protección a la niñez, mujeres, tercera edad y discapacitados. ProbAh 10
Cobertura de servicios básicos. VAH2	Política municipal de incrementar la cobertura de servicios básicos, principalmente agua para consumo humano y recolección de desechos; con énfasis en zonas rurales. PotAh 4	La oferta de agua es insuficiente; debida a la falta de reservas de agua. ProbAh 11



2.7.1.d. RESUMEN COMPONENTE ASENTAMIENTOS HUMANOS		
Variables	Potencialidades	Problemas
		Sistemas de agua y de plantas potabilización, no satisfacen necesidades de los distintos asentamientos humanos. ProbAh 12
		Gran porcentaje de viviendas carecen de medidores de agua, para mantener un control de consumo. ProbAh 13
		Inexistente sistema de alcantarillado, de aguas lluvias y aguas negras. ProbAh 14
		Directorios de los sistemas de agua rural no están capacitados para la administración de los sistemas. ProbAh 15
		No existe planta de tratamiento de aguas residuales. ProbAh 16
		No hay servicio de recolección de basura y desechos sólidos. ProbAh 17
		Un porcentaje elevado de viviendas permanecen sin electricidad lo que



2.7.1.d. RESUMEN COMPONENTE ASENTAMIENTOS HUMANOS		
Variables	Potencialidades	Problemas
		representa una contrariedad para los planes gubernamentales en lo relacionado a cocinas de inducción.  ProbAh 18
		El sistema de transmisión de energía eléctrica no es estable; la energía se va constantemente en las zonas urbanas y rurales, generando el daño de electrodomésticos.  ProbAh 19
		El mecanismo principal de eliminación de excretas son los pozos ciegos, representando un foco contaminante del suelo.  ProbAh 20
		Insuficientes Centros de desarrollo, acogida y protección infantil públicos y privados que prioricen el enfoque en derechos y promuevan la igualdad y no discriminación.  ProbAh 21
		Limitados espacios y/o centros de atención al adulto mayor y discapacitados.  ProbAh 22



2.7.1.d. RESUMEN COMPONENTE ASENTAMIENTOS HUMANOS		
Variables	Potencialidades	Problemas
		Inequidad en la oferta de servicios básicos y de transporte inter-cantonal e interno.  ProbAh 23
Infraestructura de servicios sociales.  VAH3	Existe alguna cobertura de servicio de educación y salud en zonas rurales con enfoque de equidad de género, protección a la niñez, mujeres, tercera edad y discapacitados.  PotAh 5	Tasas de médicos por habitante es insuficiente para abastecer la demanda del servicio en el cantón.  ProbAh 24
	Infraestructura instalada de escuelas unidocentes, actualmente abandonadas, que pueden ser utilizadas por la comunidad como casa comunal y centro de desarrollo cultural y productivo.  PotAh 6	La deserción escolar imposibilita el máximo aprovechamiento de la infraestructura educativa dispuesta en el territorio.  ProbAh 25
		No existen hospitales, ni centro materno infantil, público y/o privado, que atiendan las necesidades médicas.  ProbAh 26
		Insuficientes programas y Centros de desarrollo infantil públicos y privados; con énfasis en derechos.



2.7.1.d. RESUMEN COMPONENTE ASENTAMIENTOS HUMANOS		
VARIABLES	POTENCIALIDADES	PROBLEMAS
		ProbAh 27
		Falta de lugares de espectáculos y eventos, de sano esparcimiento y recreación; con enfoque en la protección de los derechos. ProbAh 28
Relación entre asentamientos humanos. VAH4	Existe alto espíritu de solidaridad entre los recintos. PotAh 7	Poco contacto entre las comunidades por falta de vías de acceso. ProbAh 29
		No existe control de las condiciones medio-ambientales necesarias para la conservación de la salud humana y la satisfacción de sus necesidades materiales básicas, con enfoque en la protección de los derechos. ProbAh 30
		Degradación del paisaje, pérdida de biodiversidad y alteración de recursos naturales por actividades antrópicas. ProbAh 31
Flujo de servicios, bienes y personas. VAH5	Existe una infraestructura urbanística elemental. PotAh 8	Falta de fuentes de trabajo. ProbAh 32
		Insuficiente acceso a los servicios básicos más elementales y de



2.7.1.d. RESUMEN COMPONENTE ASENTAMIENTOS HUMANOS		
Variables	Potencialidades	Problemas
		viviendas, ambiental y urbanísticamente aceptables, desalienta la atracción de personas a vivir en la parroquia y el cantón. ProbAh 33
		El desarrollo mercantil y la formación de redes comerciales son insipientes, con rezagos de negocios transaccionales al detalle de compra-venta; que no se han adaptado a la industrialización y globalización. ProbAh 34
Vulnerabilidad VAH6	A nivel cantonal existe un comité de riesgo listo para actuar ante cualquier eventualidad. PotAh 9	La alta dispersión de los asentamientos humanos principalmente en la zona norte del cantón dificulta la prestación de servicios básicos y sociales. ProbAh 35
		Tasas de médicos por habitante es insuficiente para abastecer la demanda del servicio en el cantón. ProbAh 36
		Falta de puente vehicular que una la Cabecera parroquial de San Jacinto con la cabecera cantonal de Palestina, dificulta el ingreso de ambulancia o bomberos, así como la

2.7.1.d. RESUMEN COMPONENTE ASENTAMIENTOS HUMANOS		
Variables	Potencialidades	Problemas
		salida de enfermos graves. ProbAh 37
		Existe una elevada concentración de los asentamientos poblacionales sobre ecosistemas frágiles y una exagerada dispersión sobre ecosistemas menos frágiles lo que dificulta y en algunos casos imposibilita su acceso a servicios básicos. ProbAh 38
		Inseguridad ciudadana por déficit policial. ProbAh 39

2.7.1.e. RESUMEN COMPONENTE MOVILIDAD, ENERGÍA, TELECOMUNICACIONES Y CONECTIVIDAD		
Variables	Potencialidades	Problemas
Movilidad y red vial VMEC1	Cooperativa Pozo Hondo con deseos de brindar transportación Manabí-Colimes-Guayaquil-Colimes-Manabí. PotMec1	Monopolio inter-cantonal, de un medio de transporte que no abastece las necesidades de movilidad cantonal, ni parroquial. ProbMec1
	Existe una gabarra permite la conexión vehicular entre San Jacinto de Colimes y el cantón	Los sistemas de transporte del territorio son deficientes; no se ha visibilizado la alternativa de fomentar



<b>2.7.1.e. RESUMEN COMPONENTE MOVILIDAD, ENERGÍA, TELECOMUNICACIONES Y CONECTIVIDAD</b>		
<b>VARIABLES</b>	<b>POTENCIALIDADES</b>	<b>PROBLEMAS</b>
	<p>Palestina. PotMec 2</p>	<p>medios de transporte alternativos al terrestre. ProbMec 2</p>
	<p>Hay un puente peatonal. PotMec 3</p>	<p>El sistema vial no se encuentra en buenas condiciones. Existen zonas que no tienen vías de acceso. ProbMec 3</p>
	<p>Junta parroquial posee pala mecánica para trabajos comunitarios. PotMec 4</p>	<p>Falta un puente vehicular que una la parroquia de San Jacinto del cantón Colimes con el cantón Palestina, para conectarse rápidamente a la arteria vial inter-cantonal principal. ProbMec 4</p>
	<p>Arteria principal de segundo y tercer orden, que cruza la parroquia. PotMec 5</p>	<p>Arreglo de transversales y longitudinales de la Cabecera parroquial de San Jacinto, de Colimes. ProbMec 5</p>
		<p>Arreglo y construcción de caminos vecinales entre recintos, se encuentran en la vía de London, Mura, Cadeal, María Teresa, El Pasaje, Cerro Alto, Las Colemba, Balsa de los Parrales, San Jacinto. ProbMec 6</p>





2.7.1.e. RESUMEN COMPONENTE MOVILIDAD, ENERGÍA, TELECOMUNICACIONES Y CONECTIVIDAD		
Variables	Potencialidades	Problemas
		Arreglo y construcción de caminos vecinales entre recintos, se encuentran en la vía de El Tigre, Mocoral, Cerro Alto, Potrerito. ProbMec 7
		Arreglo y construcción de caminos vecinales entre recintos, se encuentran en la vía de Guasmal, Cerro Alto. ProbMec 8
		Arreglo y construcción de caminos vecinales entre recintos, se encuentran en la vía de La Unión, La Alegría. ProbMec 9
		Arreglo y construcción de caminos vecinales entre recintos, se encuentran en la vía de Centinela, Conectar a San Jacinto., Boquerón, San Eduardo, La Alegría. San Jacinto, las Lomas. ProbMec 10
		Arreglo y construcción de caminos vecinales entre recintos, se encuentran en la vía de Etelvina, La



<b>2.7.1.e. RESUMEN COMPONENTE MOVILIDAD, ENERGÍA, TELECOMUNICACIONES Y CONECTIVIDAD</b>		
<b>Variables</b>	<b>Potencialidades</b>	<b>Problemas</b>
		Virtud, San Jacinto. La palma. ProbMec 11
		Arreglo y construcción de caminos vecinales entre recintos, se encuentran en mal estado; requieren urgente atención, para facilitar la comunicación. ProbMec 12
		Arreglo y construcción de la vía en la ruta San Eduardo, San Jacinto, La Palma, La Balsa de los Parrales. ProbMec 13
		Arreglo y construcción de la vía en la ruta de Boquerón, Las Cañitas. ProbMec 14
		Falta vía que vaya desde Puente peatonal de Sn Jacinto, La Perpetua, San Antonio, Las Balsas, Las Colembas, vía principal, Guabito de Arriba, Potrerito, Cerro Alto, Guasmal, Cadeal, Las Muras, London, Mesada de abajo, Mesada de Arriba. ProbMec 15



2.7.1.e. RESUMEN COMPONENTE MOVILIDAD, ENERGÍA, TELECOMUNICACIONES Y CONECTIVIDAD		
Variables	Potencialidades	Problemas
		Falta vía que vaya desde Colimes, por la estación de Riego La Palma, desvío recinto La Palma, desvío La Virtud, Parroquia de San Jacinto. ProbMec 16
Telecomunicaciones VMEC2	Empresa de telecomunicaciones dispuesta a mejorar la conectividad telefónica en toda la zona. PotMec 6	El acceso y cobertura a las telecomunicaciones es limitado. ProbMec 17
	Algunos moradores de la parroquia de San Jacinto, tiene acceso a Internet. PotMec 7	La dispersión de los asentamientos humanos dificulta la provisión del servicio especialmente en zonas rurales. ProbMec 18
	Hay acceso a varias frecuencias de emisoras radiales. PotMec 8	Inestabilidad del fluido eléctrico, debilita la posibilidad de transmisión y recepción de información. ProbMec 19
	La mayoría de la población posee por lo menos un teléfono celular. PotMec 9	Déficit de líneas de telefonía fija en el sector rural e internet. ProbMec 20



2.7.1.e. RESUMEN COMPONENTE MOVILIDAD, ENERGÍA, TELECOMUNICACIONES Y CONECTIVIDAD		
Variables	Potencialidades	Problemas
	En la parroquia se puede sintonizar varias frecuencias de emisoras radiales.  PotMec 10	Deficiencia de cobertura celular, por la geografía irregular que presenta la parroquia.  ProbMec 21
		Por la geografía del territorio parroquial ninguna comunidad cuenta con servicio de telefonía móvil estable y de calidad, internet.  ProbMec 22
		El acceso de la telefonía es de malo a deficitario. Muchos recintos quedan incomunicados por vía terrestre en época invernal y además quedan incomunicados telefónicamente.  ProbMec 23
Energía VMEC3	Las viviendas con acceso carrozable cuentan con servicio de energía eléctrica.  PotMec11	Fallas permanente del fluido eléctrico; causa pérdida de bienes de uso doméstico, en hogares pobres.  ProbMec 24
		La infraestructura existente de energía, en el territorio es deficitaria, tanto para el sector productivo como



<b>2.7.1.e. RESUMEN COMPONENTE MOVILIDAD, ENERGÍA, TELECOMUNICACIONES Y CONECTIVIDAD</b>		
<b>Variables</b>	<b>Potencialidades</b>	<b>Problemas</b>
		para el residencial. ProbMec 25
		Zona baja de la parroquia tiene energía eléctrica; pero es inestable. ProbMec 26
		Cerro Alto, Cadeal, Boquerón, Centinela, Perpetua y La Balsa de los Parrales, tiene problemas por insuficiencia de transformadores. ProbMec 27
		Zona alta de la parroquia tiene mal sistema de fluido eléctrico. ProbMec 28
	Voluntad política del CNEL para realizar los arreglos necesarios para mejorar el fluido eléctrico de la parroquia. PotMec12	Los proyectos energéticos convencionales y alternativos no tienen mantenimiento permanente. ProbMec 29
		Inestabilidad de fluido eléctrico causa que constantemente se quemen las bombas de extracción o de impulsión de agua a los domicilios, de los recintos de la parroquia de San Jacinto.



2.7.1.e. RESUMEN COMPONENTE MOVILIDAD, ENERGÍA, TELECOMUNICACIONES Y CONECTIVIDAD		
Variables	Potencialidades	Problemas
		ProbMec 30
		Un alto índice de las viviendas rurales no cuentan con el servicio de energía eléctrica o el servicio eléctrico que reciben es pésimo. ProbMec 31
		Inexistencia de generadores de corriente eléctrica. ProbMec 32
Vulnerabilidad VMEC 4	Fenómeno del niño es una oportunidad para de desarrollar la agricultura en la parte alta de la parroquia de Colimes. PotMec13	Peligro que el fenómeno del niño aislé a las comunidades. ProbMec 33
	Existencia de espacios aptos para construcción de albarradas, que permitan aprovechar el excedente de metros cúbicos de lluvia, para crear reservorios de agua. PotMec14	Riesgo de fenómeno del niño que afecte cultivos y vías de acceso. ProbMec 34
	A nivel cantonal existe una unidad de Gestión de Riesgos. PotMec15	Peligro de deslaves y deslizamientos, afectaría la trayectoria vial, bloqueando la movilidad, energía eléctrica y

2.7.1.e. RESUMEN COMPONENTE MOVILIDAD, ENERGÍA, TELECOMUNICACIONES Y CONECTIVIDAD		
Variables	Potencialidades	Problemas
		<p>conectividad.</p> <p>ProbMec 35</p>
		<p>Movimiento en masa a causa de afectaciones por fenómeno del niño.</p> <p>ProbMec 36</p>

2.7.1.f. RESUMEN COMPONENTE POLÍTICO INSTITUCIONAL Y PARTICIPACIÓN CIUDADANA		
Variables	Potencialidades	Problemas
<b>Actores / Organización y tejido social</b> <b>VPIPC1</b>	<p>En el Registro Único de Organizaciones de la Sociedad Civil RUOSC; están registradas 107 organizaciones sociales de diferente tipo en el cantón Colimes.</p> <p>PotPipc 1</p>	<p>No existente mapeo de actores sociales e institucionales de la parroquia.</p> <p>ProbPipc 1</p>
	<p>Existe un mínimo del componente social organizado.</p> <p>PotPipc 2</p>	<p>Desconocimiento de las comunidades sobre temas relacionados a la planificación y ordenamiento territorial de la parroquia.</p> <p>ProbPipc 2</p>
	<p>El GAD parroquial promueve actividades comunitarias.</p> <p>PotPipc 3</p>	<p>Escasa intervención de la sociedad civil en los procesos de participación.</p> <p>ProbPipc 3</p>
	<p>Plan de Desarrollo y Organización</p>	<p>Desconocimiento de las</p>



2.7.1.f. RESUMEN COMPONENTE POLÍTICO INSTITUCIONAL Y PARTICIPACIÓN CIUDADANA		
Variables	Potencialidades	Problemas
	Territorial de la parroquia de San Jacinto, actualizado.  PotPipc 4	comunidades sobre temas relacionados con la planificación y el ordenamiento territorial de la parroquia y el cantón.  ProbPipc 4
	El directorio del GAD parroquial aplica mecanismos de integración, representación y participación social.  PotPipc 5	El personal y vocales del GADPSJ poseen título académico de tercer nivel.  ProbPipc 5
		Falta coordinar la labor entre la Junta Cantonal de Protección de Derechos, la DINAPEN, Defensoría del Pueblo, Defensoría Pública, Policía Nacional, Fiscalía y Juzgados de Niñez, Mujer y Familia.  ProbPipc 6
<b>Marco Legal</b>  <b>VPIPC2</b>	Constitución, Ley de participación ciudadana, Ordenanzas.  PotPipc 6	Falta ordenanza que permita al GAD registrar organizaciones comunitarias.  ProbPipc 7
		Limitación en las competencias del GAD, para la ejecución de obras en las comunidades rurales.  ProbPipc 8





2.7.1.f. RESUMEN COMPONENTE POLÍTICO INSTITUCIONAL Y PARTICIPACIÓN CIUDADANA		
Variables	Potencialidades	Problemas
<b>Estructura y capacidades del GAD</b> <b>VPIPC3</b>	La estructura orgánica del GAD está organizada según las funciones y competencias institucionales.  PotPipc 7	La estructura organizacional del GAD presenta debilidades por lo que requiere reestructuración.  ProbPipc 9
	El Plan de Gobierno de la máxima autoridad del GAD parroquial está enmarcado en los principios del Buen Vivir, Sumak Kausay y los Objetivos del milenio.  PotPipc 8	Desinterés comunitario de intervención de organizaciones no gubernamentales.  ProbPipc 10
	El GAD parroquial se encuentra alineado estratégicamente con niveles de gobierno nacional, provincial y cantonal que contribuirá a la gestión del territorio.  PotPipc 9	Falta de cumplimientos y compromisos entre las partes.  ProbPipc 11
<b>Participación</b> <b>VPIPC4</b>	GAD parroquial promueve la integración y participación ciudadana.  PotPipc 10	No se cuenta con recursos para crear un equipo técnico de planificación y participación ciudadana.  ProbPipc 12
		Limitado personal administrativo y técnico.  ProbPipc 13

### 2.7.2. Criterios de ponderación

A cada variable, problema y potencialidad de los seis componentes les ha sido definido un código a fin de sintetizar el trabajo de priorización a continuación. Las variables de priorización tanto para los problemas como para las potencialidades son:

a. Magnitud de impacto:

	<b>Ponderación</b>	<b>Definición</b>
1.	Bajo	hasta 10% del territorio
2.	Medio	entre 11% y 30%
3.	Alto	entre 31% y 50%
4.	Muy Alto	más de 50%

b. Probabilidad de ocurrencia:

	<i>Ponderación</i>	<i>Definición</i>
1.	Poco probable	Probabilidad de ocurrencia baja
2.	Medianamente probable	Probabilidad de ocurrencia media
3.	Probable	Probabilidad de ocurrencia alta
4.	Muy probable	Probabilidad de ocurrencia muy alta

c. Proporción de población beneficiada – afectada

	<b>Ponderación</b>	<b>Definición</b>
1	Bajo	hasta 10% del territorio
2.	Medio	entre 11% y 30%
3.	Alta	entre 31% y 50%
4.	Muy Alta	más de 50%

d. Voluntad política:

	<b>Ponderación</b>	<b>Definición</b>
1.	Nula	No identificado
2.	Campaña	Propuesta de campaña
3.	Población	Pedido de la población
4.	campaña y población	las anteriores

Luego de realizar el trabajo de priorización se sintetizan las variables de acuerdo a la siguiente valoración:

Ponderación	Valoración
muy bajo	4 - 5 - 6 - 7 - 8 - 9
bajo	10 - 11 -
medio	12 - 13 -
alto	14 - 15
muy alto	16

### 2.7.2.a. Ejercicio de priorización de potencialidades y problemas

A	Magnitud de impacto.
B	Probabilidad de ocurrencia.
C	Proporción de población beneficiada – afectada.
D	Voluntad política.

VARIABLE	POTENCIALIDAD	CRITERIOS DE PONDERACIÓN				Σ	PROBLEMAS	CRITERIOS DE PONDERACIÓN				Σ
		A	B	C	D			A	B	C	D	
VBF 1	PotBf 1	4	4	4	2	14	ProbBf 1	4	4	4	3	15
	PotBf 2	3	2	3	4	12	ProbBf 2	3	2	4	3	12
	PotBf 3	3	4	3	4	14	ProbBf 3	4	4	4	4	16
	PotBf 4	3	4	3	4	14	ProbBf 4	2	2	3	3	10
	PotBf 5	3	3	3	4	13	ProbBf 5	3	3	3	2	11
	PotBf 6	3	3	3	4	13	ProbBf 6	4	3	4	4	15
							ProbBf 7	4	4	4	4	16
							ProbBf 8	4	4	4	4	16
VBF 2	PotBf 7	4	4	4	4	16	ProbBf 9	3	2	3	3	11
	PotBf 8	3	4	4	4	15	ProbBf 10	2	3	2	1	8
	PotBf 9	4	2	4	4	14						
VBF 3	PotBf 10	4	4	2	4	14	ProbBf 11	3	3	3	3	12
	PotBf 11	2	2	3	4	11	ProbBf 12	4	3	4	1	12
VBF 4	PotBf 12	2	3	4	4	13	ProbBf 13	2	2	3	4	11
	PotBf 13	4	2	3	2	11	ProbBf 14	2	1	2	3	8
	PotBf 14	3	4	3	3	13	ProbBf 15	2	2	3	3	10
	PotBf 15	1	4	4	4	13	ProbBf 16	4	3	3	4	14
VBF 5	PotBf 16	4	3	4	4	15	ProbBf 17	4	4	4	4	16



VARIABLE	POTENCIALIDAD	CRITERIOS DE PONDERACIÓN				Σ	PROBLEMAS	CRITERIOS DE PONDERACIÓN				Σ
		A	B	C	D			A	B	C	D	
	PotBf 17	3	3	3	3	12	ProbBf 18	4	4	4	4	16
	PotBf 18	3	4	3	4	14	ProbBf 19	4	3	3	3	13
	PotBf 19	1	1	2	4	8						
	PotBf 20	2	2	2	2	8						
VBF 6	PotBf 21	1	2	3	4	10	ProbBf 20	3	3	3	4	13
							ProbBf 21	3	3	3	4	13
							ProbBf 22	3	3	3	4	13
							ProbBf 23	4	3	4	4	15
							ProbBf 24	4	3	4	4	15
							ProbBf 25	3	3	3	4	13
VSC 1	PotSc 1	3	3	2	4	12	ProbSc 1	4	4	4	2	14
	PotSc 2	2	4	3	4	13	ProbSc 2	4	4	4	4	16
	PotSc 3	3	3	2	4	12	ProbSc 3	3	3	4	4	14
	PotSc 4	4	4	4	2	14	ProbSc 4	4	3	3	4	14
	PotSc 5	3	3	3	4	13	ProbSc 5	3	3	3	4	13
	PotSc 6	3	3	4	4	14	ProbSc 6	4	4	4	4	16
	PotSc 7	4	4	4	4	16	ProbSc 7	4	4	4	4	16
	PotSc 8	3	3	3	4	13	ProbSc 8	4	4	4	4	16
	PotSc 9	4	4	4	4	16	ProbSc 9	4	4	4	4	16
	PotSc 10	3	3	4	4	14	ProbSc 10	4	4	4	4	16
							ProbSc 11	4	4	4	4	16
							ProbSc 12	3	3	4	4	14
							ProbSc 13	2	4	2	2	10
							ProbSc 14	4	4	4	4	16
							ProbSc 15	4	4	4	4	16
							ProbSc 16	4	4	4	4	16
							ProbSc 17	4	4	4	4	16
							ProbSc 18	4	4	4	4	16
							ProbSc 19	4	3	4	4	15
VSC 2	PotSc 11	4	4	4	3	15	ProbSc 20	3	3	3	2	11
	PotSc 12	4	4	4	3	15	ProbSc 21	4	3	4	2	13
	PotSc 13	4	4	4	3	15	ProbSc 22	3	3	3	2	11
							ProbSc 23	4	3	4	2	13
							ProbSc 24	4	4	4	4	16
							ProbSc 25	4	4	3	2	13
VSC 3	PotSc 14	3	4	3	4	14	ProbSc 26	3	4	3	4	14



VARIABLE	POTENCIALIDAD	CRITERIOS DE PONDERACIÓN				Σ	PROBLEMAS	CRITERIOS DE PONDERACIÓN				Σ
		A	B	C	D			A	B	C	D	
	PotSc 15	3	3	3	4	13	ProbSc 27	4	4	4	4	16
							ProbSc 28	4	4	4	2	14
							ProbSc 29	4	3	4	4	15
VE 1	PotE 1	4	4	4	4	16	ProbE 1	4	4	4	2	14
	PotE 2	4	4	4	2	14	ProbE 2	4	4	4	2	14
	PotE 3	2	3	3	2	10	ProbE 3	4	4	4	2	14
	PotE 4	4	4	4	2	14	ProbE 4	4	4	4	2	14
	PotE 5	3	4	3	2	12	ProbE 5	4	4	4	2	14
	PotE 6	4	4	4	2	14	ProbE 6	4	4	4	2	14
VE 2	PotE 7	4	4	4	2	14	ProbE 7	4	4	4	2	14
	PotE 8	4	4	4	2	14	ProbE 8	3	4	3	2	12
	PotE 9	4	4	4	2	14	ProbE 9	4	4	4	2	14
	PotE 10	4	3	3	2	12	ProbE 10	3	3	4	2	12
	PotE 11	2	4	3	2	11	ProbE 11	4	3	4	2	13
	PotE 12	3	4	3	2	12	ProbE 12	4	4	4	4	16
	PotE 13	4	4	4	2	14	ProbE 13	4	2	4	2	12
	PotE 14	4	3	3	2	12	ProbE 14	4	3	4	2	13
							ProbE 15	3	3	4	2	12
							ProbE 16	3	3	3	2	11
							ProbE 17	4	4	4	2	14
							ProbE 18	3	4	3	2	12
							ProbE 19	4	3	4	2	13
							ProbE 20	4	3	4	2	13
							ProbE 21	4	3	3	2	12
							ProbE 22	4	3	3	2	12
							ProbE 23	4	3	3	2	12
							ProbE 24	4	3	4	2	13
VE 3	PotE 15	1	2	4	4	11	ProbE 25	4	1	4	4	13
	PotE 16	3	2	3	4	12	ProbE 26	4	4	4	2	14
	PotE 17	3	2	3	4	12	ProbE 27	4	3	4	3	14
	PotE 18	3	2	3	2	10	ProbE 28	3	3	4	2	12
							ProbE 29	4	3	4	2	13
							ProbE 30	2	2	3	2	9
							ProbE 31	3	3	2	3	11
							ProbE 32	3	2	3	2	10
VE 4	PotE 19	3	2	3	2	10	ProbE 33	4	2	3	4	13



VARIABLE	POTENCIALIDAD	CRITERIOS DE PONDERACIÓN				Σ	PROBLEMAS	CRITERIOS DE PONDERACIÓN				Σ
		A	B	C	D			A	B	C	D	
							ProbE 34	2	2	3	4	11
							ProbE 35	3	3	3	4	13
							ProbE 36	3	3	3	2	11
							ProbE 37	4	3	4	3	14
							ProbE 38	2	2	4	2	10
							ProbE 39	4	3	4	4	15
VAH 1	PotAh 1	3	3	4	2	12	ProbAh 1	3	2	3	2	10
	PotAh 2	2	4	3	2	11	ProbAh 2	3	3	4	2	12
	PotAh 3	4	3	2	2	11	ProbAh 3	4	2	3	2	11
							ProbAh 4	4	4	4	2	14
							ProbAh 5	4	3	3	2	12
							ProbAh 6	3	3	4	2	12
							ProbAh 7	3	3	4	2	12
							ProbAh 8	3	3	3	2	11
							ProbAh 9	3	3	4	4	14
							ProbAh 10	4	4	4	4	16
VAH 2	PotAh 4	3	3	4	4	14	ProbAh 11	4	3	3	4	14
							ProbAh 12	3	3	4	4	14
							ProbAh 13	3	3	3	4	13
							ProbAh 14	3	3	3	2	11
							ProbAh 15	4	3	4	2	13
							ProbAh 16	4	3	4	2	13
							ProbAh 17	4	3	4	2	13
							ProbAh 18	3	3	3	2	11
							ProbAh 19	4	3	4	2	13
							ProbAh 20	3	3	4	2	12
							ProbAh 21	3	3	3	2	11
							ProbAh 22	3	3	3	2	11
							ProbAh 23	3	3	3	2	11
VAH 3	PotAh 5	3	2	4	2	11	ProbAh 24	4	3	4	4	15
	PotAh 6	2	3	4	2	11	ProbAh 25	3	3	4	2	12
							ProbAh 26	3	3	4	4	14
							ProbAh 27	3	3	3	2	11
							ProbAh 28	3	3	4	2	12
VAH 4	PotAh 7	3	2	4	1	10	ProbAh 29	4	3	4	4	15
							ProbAh 30	3	2	4	2	11



VARIABLE	POTENCIALIDAD	CRITERIOS DE PONDERACIÓN				Σ	PROBLEMAS	CRITERIOS DE PONDERACIÓN				Σ
		A	B	C	D			A	B	C	D	
							ProbAh 31	3	3	3	2	11
VAH 5	PotAh 8	2	2	4	2	10	ProbAh 32	4	3	4	2	13
							ProbAh 33	3	3	4	2	12
							ProbAh 34	4	4	3	2	13
VAH 6	PotAh 9	3	3	3	2	11	ProbAh 35	3	3	3	2	11
							ProbAh 36	3	2	4	2	11
							ProbAh 37	4	4	4	4	16
							ProbAh 38	4	3	4	2	13
							ProbAh 39	3	2	4	2	11
VMEC 1	PotMec 1	3	2	4	1	10	ProbMec 1	4	3	4	2	13
	PotMec 2	4	4	4	2	14	ProbMec 2	3	3	3	4	13
	PotMec 3	4	4	4	2	14	ProbMec 3	4	3	4	4	15
	PotMec 4	4	4	4	2	14	ProbMec 4	4	1	4	4	13
	PotMec 5	3	3	4	2	12	ProbMec 5	3	1	4	4	12
							ProbMec 6	3	1	3	4	11
							ProbMec 7	3	1	3	4	11
							ProbMec 8	3	1	3	4	11
							ProbMec 9	3	1	3	4	11
							ProbMec 10	3	1	3	4	11
							ProbMec 11	3	1	3	4	11
							ProbMec 12	4	1	3	4	12
							ProbMec 13	3	1	3	4	11
							ProbMec 14	3	1	3	4	11
							ProbMec 15	3	1	3	4	11
							ProbMec 16	3	1	3	4	11
VMEC 2	PotMec 6	3	2	4	2	11	ProbMec 17	4	3	4	2	13
	PotMec 7	1	2	2	2	7	ProbMec 18	3	3	3	2	11
	PotMec 8	3	3	3	2	11	ProbMec 19	4	3	4	4	15
	PotMec 9	4	4	4	2	14	ProbMec 20	3	3	4	4	14
	PotMec 10	3	3	3	2	11	ProbMec 21	3	3	4	4	14
							ProbMec 22	3	3	4	4	14
							ProbMec 23	4	4	4	4	16
VMEC 3	PotMec 11	2	3	3	4	12	ProbMec 24	4	4	4	4	16
	PotMec 12	3	3	4	4	14	ProbMec 25	4	4	4	4	16
							ProbMec 26	3	3	4	4	14
							ProbMec 27	3	3	4	4	14
							ProbMec 28	3	3	4	4	14



VARIABLE	POTENCIALIDAD	CRITERIOS DE PONDERACIÓN				Σ	PROBLEMAS	CRITERIOS DE PONDERACIÓN				Σ
		A	B	C	D			A	B	C	D	
							ProbMec 29	4	3	3	4	14
							ProbMec 30	4	3	3	4	14
							ProbMec 31	3	3	4	4	14
							ProbMec 32	3	3	4	4	14
VMEC 4	PotMec 13	2	2	3	2	9	ProbMec 33	4	3	4	4	15
	PotMec 14	3	3	4	4	14	ProbMec 34	3	3	4	4	14
	PotMec 15	3	3	3	2	11	ProbMec 35	2	3	3	2	10
							ProbMec 36	2	2	3	2	9
VPIPC 1	PotPipc 1	1	2	3	2	8	ProbPipc 1	2	3	3	2	10
	PotPipc 2	2	2	2	2	8	ProbPipc 2	3	3	4	2	12
	PotPipc 3	2	3	3	2	10	ProbPipc 3	4	3	4	2	13
	PotPipc 4	4	4	4	2	14	ProbPipc 4	4	4	4	2	14
	PotPipc 5	4	4	3	2	13	ProbPipc 5	4	3	4	2	13
							ProbPipc 6	4	3	4	2	13
VPIPC 2	PotPipc 6	3	2	3	2	10	ProbPipc 7	3	4	3	2	12
							ProbPipc 8	4	3	4	2	13
VPIPC 3	PotPipc 7	3	3	3	2	11	ProbPipc 9	3	3	3	2	11
	PotPipc 8	4	3	4	2	13	ProbPipc 10	4	3	4	2	13
	PotPipc 9	3	3	4	2	12	ProbPipc 11	3	3	3	2	11
VPIPC 4	PotPipc 10	4	3	4	2	13	ProbPipc 12	4	4	4	2	14
							ProbPipc 13	3	3	4	2	12

**2.7.2.b. Potencialidades y Problemas priorizados**

**2.7.2.b.1. Priorización Muy Alto**

PROBLEMAS	
ProbBf 3	Los esteros y ríos menores se secan en 90% en verano.
ProbBf 7	El 80% de los sistemas de agua no poseen sistemas de purificación, los terrenos no están legalizados a nombre del sistema, falta cerramiento de los sistema de agua, no





PROBLEMAS	
	existe un control tarifario y de las recaudaciones.
ProbBf 8	Mayor porcentaje de territorio que no dispone de sistemas de riego para la producción.
ProbBf 17	El cultivo de arroz, el principal producto del cantón, depende en gran manera de la presencia de lluvias y el comportamiento de los ríos.
ProbBf 18	La producción de arroz depende de la inundabilidad del terreno.
ProbSc 2	La dispersión de población no permite una implementación de espacios recreativos suficientes.
ProbSc 6	Deficiente estructura de servicios básicos.
ProbSc 7	Insuficiente médicos y especialidades para atención de las comunidades.
ProbSc 8	No existe la cobertura de médicos especialistas para todos los recintos de la parroquia y comunidades.
ProbSc 9	Actualmente las condiciones de salud y educación y los servicios prestados no reúnen los parámetros de calidad y suficiencia.
ProbSc 10	Insuficiente personal médico y de salud para brindar atención epidemiológica adecuada.
ProbSc 11	No existe cobertura médica para todos los recintos y caseríos; además de la insuficiente presencia de médicos permanentes.
ProbSc 14	La deserción y abandono de los estudios en la educación secundaria y media se mantiene.
ProbSc 15	El alto nivel de deserción escolar, influye en el promedio de escolaridad del cantón para que no supere los 7 años de educación primaria.
ProbSc 16	El indicador de embarazo infantil y adolescente, es uno de los más altos; lo cual acrecienta la deserción escolar a causa de estudiantes menores de edad embarazadas.
ProbSc 17	Alto porcentaje de niñas embarazadas, desde los diez años.



PROBLEMAS	
ProbSc 18	Falta implementar programas y proyectos culturales, artísticos, deportivos, de actividad física y recreacional para el uso adecuado del tiempo libre destinados a las familias, instituciones educativas, comunidades, organizaciones comunitarias, personas privadas de la libertad, con inclusión generacional, étnica, discapacidades y pertinencia territorial y demográfica.
ProbSc 24	Falta de espacios de uso público y ciudadano.
ProbSc 27	Expendio y consumo de drogas, crea condiciones para la violación de los derechos del menor, la mujer, discapacitados y adulto mayor.
ProbE 12	Presencia de mano de obra desocupada, que debe migrar a la ciudad para encontrar fuente de trabajo y sustento familiar.
ProbAh 10	Falta de áreas verdes, parques e infraestructura urbanística; con enfoque de equidad de género, protección a la niñez, mujeres, tercera edad y discapacitados.
ProbAh 37	Falta de puente vehicular que una la Cabecera parroquial de San Jacinto con la cabecera cantonal de Palestina, dificulta el ingreso de ambulancia o bomberos, así como la salida de enfermos graves.
ProbMec 23	El acceso de la telefonía es de malo a deficitario. Muchos recintos quedan incomunicados por vía terrestre en época invernal y además quedan incomunicados telefónicamente.
ProbMec 24	Fallas permanente del fluido eléctrico; causa pérdida de bienes de uso doméstico, en hogares pobres.
ProbMec 25	La infraestructura existente de energía, en el territorio es deficitaria, tanto para el sector productivo como para el residencial.

POTENCIALIDADES	
PotBf 7	Existen tres unidades ambientales: Llanura aluvial antigua, Llanura aluvial reciente y Relieves estructurales y colinados terciarios. La primera ocupa un 9,76%, la llanura aluvial reciente ocupa un 7,49% y los relieves estructurales y colinados terciarios ocupan un 81,89%; y el 0,86% restante corresponde a los centros poblados a los



	cuerpos de agua, y ríos dobles.
PotSc 7	Hay un Centro de salud.
PotSc 9	La infraestructura instalada de unidades educativas unidocentes, que han quedado sin uso, a partir de la reforma educativa; que puede ser utilizada como casa comunal o albergue en casos de emergencias.
PotE 1	La principal actividad productiva es el cultivo es el arroz y maíz, que es la especialización/polarización de la PEA

### 2.7.2.b.2. Priorización Alto

PROBLEMAS	
ProbBf 1	El déficit hídrico en los meses diciembre a enero varía en porcentajes de 33 a 67%, es decir se duplican, y vale indicar que la frecuencia es relativamente baja, sin ningún valor para el mes febrero. Las sequías para el mismo periodo no registran eventos suscitados.
ProbBf 6	Insuficiente sistemas de tratamiento de agua potable.
ProbBf 16	La mayor parte de los ecosistemas tienen fuerte intervención antrópica lo que permite su deterioro y limita su capacidad para provisión de servicios ambientales.
ProbBf 23	Las principales amenazas que enfrentan los recintos de la parroquia de San Jacinto son inundaciones y sequía por déficit hídrico.
ProbBf 24	Situación de riesgo en San Jacinto, La Alegría, San Eduardo, Boquerón; por causa de inundaciones en época invernal; produciendo pérdida de cultivos de arroz, afectación a la familia y población de escasos recursos económicos, niños, niñas, adolescentes, discapacitados y personas de la tercera edad.
ProbSc 1	Disgregación poblacional, asentamientos dispersos principalmente al interior de la parroquia.
ProbSc 3	No hay equipamiento y espacio público, o no se encuentra en buenas condiciones.
ProbSc 4	Hacinamiento habitacional, crea condiciones para la transgresión de valores y



PROBLEMAS	
	derechos, así como la violentación del pudor de niños, niñas y adolescentes.
ProbSc 12	Carencia de infraestructura de los servicios de salud públicos y privados bajo criterios de calidad y accesibilidad en relación a los requerimientos de niñas, niños, adolescentes, jóvenes y adultos mayores con énfasis en las personas con discapacidad y con pertinencia territorial y demográfica.
ProbSc 19	La falta de fuentes de trabajo y bajos ingresos económicos, es el principal detonante para el proceso migracional.
ProbSc 26	Inexistente transversalización del enfoque de gestión de riesgos en las fases de prevención, respuesta y recuperación para la prestación de servicios públicos y privados a niñas, niños, adolescentes, jóvenes y adultos mayores.
ProbSc 28	Inexistencia de rutas de protección y restitución de Derechos de los grupos de Atención prioritaria.
ProbSc 29	Faltan programas de atención prenatal y cuidados a la madre y al niño, destinados a las familias, comunidades, instancias educativas, organizaciones comunitarias con especial atención en adolescentes y jóvenes embarazadas; que disminuya el índice de mortalidad neonatal.
ProbE 1	La principal limitación que tienen las actividades económicas del sector productivo; es la inexistencia de una base organizacional que genere las condiciones adecuadas del desarrollo económico; con equidad de género y en defensa de los derechos generacionales.
ProbE 2	Poco desarrollo de actividades productivas alternativas para el crecimiento económico del cantón.
ProbE 3	La especialización en la PEA está orientada a la labor extractivista extensiva agrícola.
ProbE 4	Falta de diversificación de conocimientos técnicos que impulsen el desarrollo productivo y comercial, con equidad de género y respeto a los derechos.
ProbE 5	Falta de cobertura y calidad en la prestación de servicios, y bienes no tangibles: comercio, enseñanza, sanidad, transporte, comunicaciones, turismo, banca, etc.



PROBLEMAS	
ProbE 6	Poco desarrollo de actividades productivas alternativas para el crecimiento económico parroquial.
ProbE 7	La distribución de los medios de producción es inequitativa, existe concentración en pocas manos.
ProbE 9	La infraestructura de apoyo a la producción es inexistente.
ProbE 17	Falta de rehabilitación y ampliación de la infraestructura de riego asegurando una adecuada gestión del recurso hídrico distribuido de forma equitativa y tecnificada.
ProbE 26	Dificultad de acceso al financiamiento de capital de inversión, que permita el desarrollo agrícola y productivo del cantón.
ProbE 27	Presencia negativa de chulqueros que cobran intereses excesivos y terminan apropiándose de la producción y de la propiedad.
ProbE 37	La irregularidad interanual de lluvias con intercalación de períodos secos (veranillos), que dificultan el proceso productivo, causa déficit de agua y disminución del trabajo agrícola.
ProbE 39	La falta de conectividad vial impide la capacidad adaptativa económica.
ProbAh 4	La mayoría de asentamientos poblacionales carecen de una eficiente conectividad intra e inter-cantonal e interprovincial.
ProbAh 9	Carencia de espacios públicos de recreación, deporte y sano esparcimiento; con enfoque de equidad de género, protección a la niñez, mujeres, tercera edad y discapacitados.
ProbAh 11	La oferta de agua es insuficiente; debida a la falta de reservas de agua.
ProbAh 12	Sistemas de agua y de plantas potabilización, no satisfacen necesidades de los distintos asentamientos humanos.
ProbAh 24	Tasas de médicos por habitante es insuficiente para abastecer la demanda del servicio en el cantón.
ProbAh 26	No existen hospitales, ni centro materno infantil, público y/o privado, que atiendan



PROBLEMAS	
	las necesidades médicas.
ProbAh 29	Poco contacto entre las comunidades por falta de vías de acceso.
ProbMec 3	El sistema vial no se encuentra en buenas condiciones. Existen zonas que no tienen vías de acceso.
ProbMec 19	Inestabilidad del fluido eléctrico, debilita la posibilidad de transmisión y recepción de información.
ProbMec 20	Déficit de líneas de telefonía fija en el sector rural e internet.
ProbMec 21	Deficiencia de cobertura celular, por la geografía irregular que presenta la parroquia.
ProbMec 22	Por la geografía del territorio parroquial ninguna comunidad cuenta con servicio de telefonía móvil estable y de calidad, internet.
ProbMec 26	Zona baja de la parroquia tiene energía eléctrica; pero es inestable.
ProbMec 27	Cerro Alto, Cadeal, Boquerón, Centinela, Perpetua y La Balsa de los Parrales, tiene problemas por insuficiencia de transformadores.
ProbMec 28	Zona alta de la parroquia tiene mal sistema de fluido eléctrico.
ProbMec 29	Los proyectos energéticos convencionales y alternativos no tienen mantenimiento permanente.
ProbMec 30	Inestabilidad de fluido eléctrico causa que constantemente se quemen las bombas de extracción o de impulsión de agua a los domicilios, de los recintos de la parroquia de San Jacinto.
ProbMec 31	Un alto índice de las viviendas rurales no cuentan con el servicio de energía eléctrica o el servicio eléctrico que reciben es pésimo.
ProbMec 32	Inexistencia de generadores de corriente eléctrica.
ProbMec 33	Peligro que el fenómeno del niño aislé a las comunidades.
ProbMec 34	Riesgo de fenómeno del niño que afecte cultivos y vías de acceso.
ProbPipc 4	Desconocimiento de las comunidades sobre temas relacionados con la



PROBLEMAS	
	planificación y el ordenamiento territorial de la parroquia y el cantón.
ProbPipc 12	No se cuenta con recursos para crear un equipo técnico de planificación y participación ciudadana.

POTENCIALIDADES	
PotBf 1	El Cantón se encuentra en la zona de clima Tropical Mega térmico Húmedo.
PotBf 3	Dentro de la división hidrográfica de la Cuenca, ocupa: <ul style="list-style-type: none"><li>• 6,30% de la subcuenca del río Daule,</li><li>• 0,84% de la subcuenca del río Macul, y</li><li>• 0,86% de Drenajes Menores.</li></ul>
PotBf 4	Existen recintos con sistema comunitario de agua.
PotBf 8	La zona baja de la parroquia de San Jacinto, se caracteriza por ser fundamentalmente plana; apta para la siembra de arroz.
PotBf 9	Existencia de suelos Productivos.
PotBf 10	En los recintos de Colemba, Guasmal, Chorrillo y Las Muras, existen minas de arena.
PotBf 16	El cultivo en importancia es el arroz con 14.945,81 Ha, ubicadas principalmente en la parte sur-este del cantón. Los pastos cultivados tienen una superficie de 7.728,95 Ha; y se agrupan especialmente hacia las partes altas del cantón.
PotBf 18	En la zona alta de la parroquia integrada por los recintos San Jacinto, San Antonio, Perpetua, La Virtud, La Balsa; se siembra fundamentalmente arroz.
PotSc 4	La pirámide poblacional, la constituyen jóvenes de 14 hasta 40 años.
PotSc 6	Identificación oportuna de las personas con discapacidades presentes en el cantón permitirían orientar acciones para mejorar la calidad de vida de los mismos.
PotSc 10	El acceso rápido a la carretera principal, a través del puente peatonal podría promover el desarrollo de la parroquia.



POTENCIALIDADES	
PotSc 11	Auto identificación étnica de la población con el grupo montubio, lo que permite identificar caracterización cultural de la población.
PotSc 12	Alto sentido de pertenencia cultural.
PotSc 13	El 90% de la población es predominantemente montubia.
PotSc 14	Programas de fortalecimiento y ampliación del desarrollo social y la igualdad de oportunidades a la población vulnerable o en situación de riesgo: niñez, madre, adulto mayor, personas con discapacidades; financiados por el GAD parroquial en convenio con el MIES, la Junta Cantonal de Protección de Derechos de la niñez y la adolescencia de colimes – JCPD y el Consejo Cantonal de Protección de Derechos – CCPD.
PotE 2	La PEA se ubica mayoritariamente en la zona rural, donde se desarrolla la principal actividad productiva, la agricultura y ganadería.
PotE 4	El nivel de aportación en las actividades productivas es el sector primario extractivo.
PotE 6	Existencia de mano de obra y tierras, con capacidades productivas.
PotE 7	Los medios de producción, fuerza de trabajo y recursos naturales, permanecen anclados en procesos arcaicos del sector primario de la producción.
PotE 8	Existe disponibilidad de mano de obra especializada en la producción de arroz, maíz, maní, ajonjolí y otros
PotE 9	La tierra fértil genera gran producción que no es aplicada en procesos de transformación de la materia prima.
PotE 13	El 100% del territorio es administrado por un modo de producción individual-familiar privado..
PotAh 4	Política municipal de incrementar la cobertura de servicios básicos, principalmente agua para consumo humano y recolección de desechos; con énfasis en zonas rurales.
PotMec 2	Existe una gabarra permite la conexión vehicular entre San Jacinto de Colimes y el cantón Palestina.





POTENCIALIDADES	
PotMec 3	Hay un puente peatonal.
PotMec 4	Junta parroquial posee pala mecánica para trabajos comunitarios.
PotMec 9	La mayoría de la población posee por lo menos un teléfono celular
PotMec 12	Voluntad política del CNEL para realizar los arreglos necesarios para mejorar el fluido eléctrico de la parroquia.
PotMec 14	Existencia de espacios aptos para construcción de albarradas, que permitan aprovechar el excedente de metros cúbicos de lluvia, para crear reservorios de agua.
PotPipc 4	Plan de Desarrollo y Organización Territorial de la parroquia de San Jacinto, actualizado.

### 2.7.2.b.3. Priorización Medio

PROBLEMAS	
ProbBf 2	El caudal del río Daule ha bajado, en relación con otras épocas.
ProbBf 11	Falta de protección de vertientes de agua y sistemas hídricos.
ProbBf 12	No existen procedimientos técnicos adecuados que eviten futuros impactos ambientales y sociales por la explotación de las minas de arena.
ProbBf 19	Falta de capacitación técnica para el control de plagas y desarrollo agro-industrial.
ProbBf 20	Ecosistemas y prioridades de conservación: Pérdida de Flora y Fauna nativa por avance de la frontera agrícola.
ProbBf 21	Contaminación ambiental por quema y bota de desperdicios sólidos al aire libre o a las fuentes hídricas.
ProbBf 22	Contaminación generada por la existencia de un botadero a cielo abierto.
ProbBf 25	Situación de riesgo por deforestación, que trae como consecuencia sequias, incendios forestales.



ProbSc 5	La cobertura y calidad de los servicios sociales, respecto los grupos menos favorecidos, en función de la estructura de la población es insuficiente y requiere énfasis en los grupos prioritarios.
ProbSc 21	Falta de preservación, valoración, fortalecimiento, control y difusión de la memoria colectiva e individual y del patrimonio cultural y natural del cantón, en toda su riqueza y su diversidad.
ProbSc 23	Desintegración de organizaciones sociales por poca intervención del estado.
ProbSc 25	No hay inversión para la conservación del patrimonio cultural intangible, expresado en cuentos, mitos, leyendas, amorfinos.
ProbE 8	Hay un déficit en el acceso a crédito, capacitación entre otros, para todos los actores productivos.
ProbE 10	Amplios espacios de cultivo permanecen improductivos en época de verano.
ProbE 11	No se han generado alianzas con otros actores para el fomento productivo del territorio.
ProbE 13	Falta incrementar los niveles de producción agrícola pecuaria, turística así como la generación de valor agregado a los productos y servicios de la Parroquia.
ProbE 14	En la época de verano, la población permanece la mayor parte del tiempo sin laborar por falta de trabajo.
ProbE 15	Mantenimiento deficiente de los medios de producción, y se depende de otros niveles de gobierno.
ProbE 18	La ocupación en el sector secundario y terciario es mínima, lo que implica un nivel deficiente de valor agregado en la producción.
ProbE 19	No se ha podido generar alianzas efectivas con otros actores para el fomento productivo del territorio.
ProbE 20	No se ha explotado todas las posibilidades productivas en agricultura y ganadería.
ProbE 21	Falta incrementar los niveles de producción agrícola pecuaria, turística así como la generación de valor agregado a los productos y servicios de la Parroquia.



ProbE 22	Falta de programas de consultorías en investigación social y económica, que facilite el diseño de proyectos de desarrollo del sector secundario de la economía.
ProbE 23	Falta de diversificación de conocimientos técnicos que impulsen el desarrollo productivo y comercial, con equidad de género y respeto a los derechos.
ProbE 24	Falta asegurar el acceso y la permanencia educativa de los estudiantes, de los niveles de educación básica y de bachillerato superando toda forma de discriminación y corrigiendo los factores de inequidad que afectan el sistema educativo; como mecanismo para impulso a la sociedad del conocimiento que contribuya al desarrollo del sector secundario de la economía.
ProbE 25	El financiamiento para actividades productivas comunitarias depende mayoritariamente de fuentes de financiamiento externo, chulqueros y banca privada.
ProbE 28	El consumo de bienes y servicios en su mayoría vienen de proveedores externos.
ProbE 29	Falta de incentivos que atraiga la inversión empresarial.
ProbE 33	La falta de agua y las inundaciones produce afectación a las actividades productivas, y a la infraestructura de apoyo a la producción, por la presencia de peligros del sector primario de la producción.
ProbE 35	El cultivo de arroz depende en cierta manera de la inundabilidad del territorio, lo que limita el rendimiento de los cultivos en el momento que no exista el riego por inundación.
ProbAh 2	Las viviendas no cumplen con los requerimientos de salubridad y seguridad.
ProbAh 5	Alta dispersión de los asentamientos humanos principalmente en la zona norte de la parroquia, dificulta la prestación de servicios básicos y sociales con enfoque de equidad de género, protección a la niñez, mujeres, tercera edad y discapacitados.
ProbAh 6	No existe Plan de Vivienda orientada a personas de extrema pobreza.
ProbAh 7	Falta de créditos para compra, construcción y/o arreglo de vivienda; con enfoque de equidad de género, protección a la niñez, mujeres y tercera edad.
ProbAh 13	Gran porcentaje de viviendas carecen de medidores de agua, para mantener un



	control de consumo.
ProbAh 15	Directorios de los sistemas de agua rural no están capacitados para la administración de los sistemas.
ProbAh 16	No existe planta de tratamiento de aguas residuales.
ProbAh 17	No hay servicio de recolección de basura y desechos sólidos.
ProbAh 19	El sistema de transmisión de energía eléctrica no es estable; la energía se va constantemente en las zonas urbanas y rurales, generando el daño de electrodomésticos.
ProbAh 20	El mecanismo principal de eliminación de excretas son los pozos ciegos, representando un foco contaminante del suelo.
ProbAh 25	La deserción escolar imposibilita el máximo aprovechamiento de la infraestructura educativa dispuesta en el territorio.
ProbAh 28	Falta de lugares de espectáculos y eventos, de sano esparcimiento y recreación; con enfoque en la protección de los derechos.
ProbAh 32	Falta de fuentes de trabajo.
ProbAh 33	Insuficiente acceso a los servicios básicos más elementales y de viviendas, ambiental y urbanísticamente aceptables, desalienta la atracción de personas a vivir en la parroquia y el cantón.
ProbAh 34	El desarrollo mercantil y la formación de redes comerciales son insipientes, con rezagos de negocios transaccionales al detalle de compra-venta; que no se han adaptado a la industrialización y globalización.
ProbAh 38	Existe una elevada concentración de los asentamientos poblacionales sobre ecosistemas frágiles y una exagerada dispersión sobre ecosistemas menos frágiles lo que dificulta y en algunos casos imposibilita su acceso a servicios básicos.
ProbMec 1	Monopolio inter-cantonal, de un medio de transporte que no abastece las necesidades de movilidad cantonal, ni parroquial.
ProbMec 2	Los sistemas de transporte del territorio son deficientes; no se ha visibilizado la alternativa de fomentar medios de transporte alternativos al terrestre.



ProbMec 4	Falta un puente vehicular que una la parroquia de San Jacinto del cantón Colimes con el cantón Palestina, para conectarse rápidamente a la arteria vial inter-cantonal principal.
ProbMec 5	Arreglo de transversales y longitudinales de la Cabecera parroquial de San Jacinto, de Colimes.
ProbMec 12	Arreglo y construcción de caminos vecinales entre recintos, se encuentran en mal estado; requieren urgente atención, para facilitar la comunicación.
ProbMec 17	El acceso y cobertura a las telecomunicaciones es limitado.
ProbPipc 2	Desconocimiento de las comunidades sobre temas relacionados a la planificación y ordenamiento territorial de la parroquia.
ProbPipc 3	Escasa intervención de la sociedad civil en los procesos de participación.
ProbPipc 5	El personal y vocales del GADPSJ poseen título académico de tercer nivel.
ProbPipc 6	Falta coordinar la labor entre la Junta Cantonal de Protección de Derechos, la DINAPEN, Defensoría del Pueblo, Defensoría Pública, Policía Nacional, Fiscalía y Juzgados de Niñez, Mujer y Familia.
ProbPipc 7	Falta ordenanza que permita al GAD registrar organizaciones comunitarias.
ProbPipc 8	Limitación en las competencias del GAD, para la ejecución de obras en las comunidades rurales.
ProbPipc 10	Desinterés comunitario de intervención de organizaciones no gubernamentales.
ProbPipc 13	Limitado personal administrativo y técnico.

**POTENCIALIDADES**

PotBf 2	Construcción y mantenimiento de sistemas comunitarios de agua potable y alcantarillado.
PotBf 5	Existe un sistema de riego y drenaje que atiende a los recintos de la zona baja cercana a la cabecera parroquial.
PotBf 6	Zonas con precipitaciones de lluvias promedio anual de 1200mm., existen cultivos



	de ciclo corto como el arroz, cultivos de zona cálida, pasto, bosque, maní y maíz.
PotBf 12	La parroquia posee una superficie cubierta en su mayoría por matorral seco con y pastos naturales, con remanentes de recursos no renovables, de bosque natural con ecosistemas ricos en fauna y flora.
PotBf 14	En la parroquia existe cobertura natural conformada por Guayacán, Piñón.
PotBf 15	Existencia de reductos de bosque primario.
PotBf 17	En la zona alta de la parroquia integrada por los recintos Cerro Alto, Guasmal, Las Muras, London, Chorrillo, Mezada de Arriba, Mezada de Abajo; se siembra maíz, gandul, ajonjolí, maní.
PotSc 1	La población rural se ha distribuido alrededor de los asentamientos humanos consolidados.
PotSc 2	El GAD parroquial promueve y gestiona servicios sociales con atención por igual a toda la población de la Tercera edad, niños, discapacitados, MIES, a través de Programas Sociales en convenio con el MIES; sin ninguna diferenciación ni desigualdades.
PotSc 3	Concentración de los espacios en el sector urbano.
PotSc 5	Enseñanza de los derechos humanos y de protección al menor, la juventud, la mujer, las personas con discapacidades y de la tercera edad; dirigido a estudiantes de escuelas y colegios.
PotSc 8	El analfabetismo, se ha reducido y está en proceso de eliminación.
PotSc 15	Programas de control, capacitación, promoción y protección de derechos dirigidas a grupo de población vulnerable o en situación de riesgo: niñez, madre, adulto mayor, personas con discapacidades; financiados por el GAD Municipal en convenio con el MIES, la Junta Cantonal de Protección de Derechos de la niñez y la adolescencia de colimes – JCPD y el Consejo Cantonal de Protección de Derechos – CCPD.
PotE 5	La mayor parte de la mano de obra del cantón, posee conocimientos tradicionales en la producción agrícola.
PotE 10	El 43,8% de la población forma parte de la PEA.



PotE 12	El 25,7% al sector terciario de la producción.
PotE 14	El uso de suelo está sin cultivar y es ocupado por montes y bosques.
PotE 16	Presencia del Banco de Fomento en la cabecera cantonal.
PotE 17	Banco de Pichincha en Balzar, otorga crédito, con visitas de promotores de crédito.
PotAh 1	Un alto porcentaje de viviendas del cantón no son construcciones resistentes.
PotMec 5	Arteria principal de segundo y tercer orden, que cruza la parroquia.
PotMec 11	Las viviendas con acceso carrozable cuentan con servicio de energía eléctrica.
PotPipc 5	El directorio del GAD parroquial aplica mecanismos de integración, representación y participación social.
PotPipc 8	El Plan de Gobierno de la máxima autoridad del GAD parroquial está enmarcado en los principios del Buen Vivir, Sumak Kausay y los Objetivos del milenio.
PotPipc 9	El GAD parroquial se encuentra alineado estratégicamente con niveles de gobierno nacional, provincial y cantonal que contribuirá a la gestión del territorio.
PotPipc 10	GAD parroquial promueve la integración y participación ciudadana.

1. Bajo

<b>PROBLEMAS</b>	
ProbBf 4	Contaminación de aguas y suelo por aguas servidas.
ProbBf 5	Falta construcción y mantenimiento de plantas de tratamiento de aguas residuales.
ProbBf 9	Contaminación y erosión de suelo por malas prácticas agrícolas, como el monocultivo y uso excesivo de agroquímicos.
ProbBf 13	El Guayacán es un árbol que está en vías de extinguirse en el cantón; requiriéndose un proyecto de arborización.
ProbBf 15	Existen recintos donde se ha perdido totalmente la cobertura vegetal natural.
ProbSc 13	El nivel de analfabetismo es del 20%.



ProbSc 20	No existe un inventario del patrimonio tangible e intangible del territorio.
ProbSc 22	El patrimonio cultural no ha sido gestionado adecuadamente.
ProbE 16	La mayor parte del suelo en producción es utilizado en el mono cultivo; permaneciendo desaprovechado el mayor porcentaje de la tierra.
ProbE 31	Presencia de chulqueros que afectan la tenencia de la propiedad de la tierra y que generan formas de poder contrarias al interés ciudadano.
ProbE 32	Existen actividades productivas cuyas ganancias no se invierten en las localidades en donde extraen las materias primas.
ProbE 34	Solo el 13,6% del territorio cuenta con algún sistema de riego, lo que dificultan las labores agrícolas y afecta el rendimiento de los cultivos.
ProbE 36	Falta de conocimiento técnico científico que aproveche las potencialidades productivas.
ProbE 38	Zonas agrícolas amenazadas por inundaciones y sequías.
ProbAh 1	La tasa de crecimiento poblacional negativa, producto principalmente de las necesidades básicas insatisfechas que obligan a la población a migrar a ciudades que permitan mejorar las condiciones de vida.
ProbAh 3	Falta de planes de vivienda con orientación medio ambiental, riesgo y características socio cultural de los sectores rurales y montubios.
ProbAh 8	Falta regulación de control del espacio urbano con enfoque de equidad de género, protección a la niñez, mujeres, tercera edad y discapacitados.
ProbAh 14	Inexistente sistema de alcantarillado, de aguas lluvias y aguas negras.
ProbAh 18	Un porcentaje elevado de viviendas permanecen sin electricidad lo que representa una contrariedad para los planes gubernamentales en lo relacionado a cocinas de inducción.
ProbAh 21	Insuficientes Centros de desarrollo, acogida y protección infantil públicos y privados que prioricen el enfoque en derechos y promuevan la igualdad y no discriminación.





ProbAh 22	Limitados espacios y/o centros de atención al adulto mayor y discapacitados.
ProbAh 23	Inequidad en la oferta de servicios básicos y de transporte inter-cantonal e interno.
ProbAh 27	Insuficientes programas y Centros de desarrollo infantil públicos y privados; con énfasis en derechos.
ProbAh 30	No existe control de las condiciones medio-ambientales necesarias para la conservación de la salud humana y la satisfacción de sus necesidades materiales básicas, con enfoque en la protección de los derechos.
ProbAh 31	Degradación del paisaje, pérdida de biodiversidad y alteración de recursos naturales por actividades antrópicas.
ProbAh 35	La alta dispersión de los asentamientos humanos principalmente en la zona norte del cantón dificulta la prestación de servicios básicos y sociales.
ProbAh 36	Tasas de médicos por habitante es insuficiente para abastecer la demanda del servicio en el cantón.
ProbAh 39	Inseguridad ciudadana por déficit policial.
ProbMec 6	Arreglo y construcción de caminos vecinales entre recintos, se encuentran en la vía de London, Mura, Cadeal, María Teresa, El Pasaje, Cerro Alto, Las Colemba, Balsa de los Parrales, San Jacinto.
ProbMec 7	Arreglo y construcción de caminos vecinales entre recintos, se encuentran en la vía de El Tigre, Mocal, Cerro Alto, Potrerito.
ProbMec 8	Arreglo y construcción de caminos vecinales entre recintos, se encuentran en la vía de Guasmal, Cerro Alto.
ProbMec 9	Arreglo y construcción de caminos vecinales entre recintos, se encuentran en la vía de La Unión, La Alegría.
ProbMec 10	Arreglo y construcción de caminos vecinales entre recintos, se encuentran en la vía de Centinela, Conectar a San Jacinto., Boquerón, San Eduardo, La Alegría. San Jacinto, las Lomas.
ProbMec 11	Arreglo y construcción de caminos vecinales entre recintos, se encuentran en la vía de Etelvina, La Virtud, San Jacinto. La palma.



ProbMec 13	Arreglo y construcción de la vía en la ruta San Eduardo, San Jacinto, La Palma, La Balsa de los Parrales.
ProbMec 14	Arreglo y construcción de la vía en la ruta de Boquerón, Las Cañitas.
ProbMec 15	Falta vía que vaya desde Puente peatonal de Sn Jacinto, La Perpetua, San Antonio, Las Balsas, Las Colembas, vía principal, Guabito de Arriba, Potrerito, Cerro Alto, Guasmal, Cadeal, Las Muras, London, Mesada de abajo, Mesada de Arriba.
ProbMec 16	Falta vía que vaya desde Colimes, por la estación de Riego La Palma, desvío recinto La Palma, desvío La Virtud, Parroquia de San Jacinto.
ProbMec 18	La dispersión de los asentamientos humanos dificulta la provisión del servicio especialmente en zonas rurales.
ProbMec 35	Peligro de deslaves y deslizamientos, afectaría la trayectoria vial, bloqueando la movilidad, energía eléctrica y conectividad.
ProbPipc 1	No existente mapeo de actores sociales e institucionales de la parroquia.
ProbPipc 9	La estructura organizacional del GAD presenta debilidades por lo que requiere reestructuración.
ProbPipc 11	Falta de cumplimientos y compromisos entre las partes.

### POTENCIALIDADES

PotBf 11	Existe en la Parroquia de san Jacinto, existen yacimientos de arena en los Recintos Pasaje de Cerro Alto, Guasmal, Chorrillos y Las Muras; también existe yacimientos de piedra de agua en el Recinto Balsas Sector # 2, estos recursos no son comercializados, pero si se extrae material para los caminos al interior del cantón.
PotBf 13	Existencia de Paisaje Natural.
PotBf 21	Existen políticas nacionales para control de contaminación ambiental por agroindustrias.
PotE 3	Potencial productivo de maíz, maní, ajonjolí y árboles frutales.
PotE 11	El 74,3% está vinculado al sector primario de la producción.



PotE 15	Existe acceso a fuentes de financiamiento local, público y privado, para actividades productivas comunitarias.
PotE 18	La producción local abastece a la demanda de la población.
PotE 19	Los diferentes niveles de aptitud agrícola que permiten valorar su vulnerabilidad: <ul style="list-style-type: none"><li>✓ Zonas sin Uso Agropecuario</li><li>✓ Apto para Bosque.</li><li>✓ Zonas Aptas para Pastos.</li><li>✓ Cultivos Con Limitaciones Importantes.</li><li>✓ Cultivos Con Limitaciones Ligeras.</li><li>✓ Cultivos Sin Limitaciones.</li><li>✓ Zona Urbana.</li><li>✓ Cuerpos de Agua.</li></ul>
PotAh 2	Dos Asentamientos Humanos consolidados, San Jacinto y San Eduardo.
PotAh 3	Proyectos para la elaboración de viviendas a partir de créditos del MIDUVI y ONG's.
PotAh 5	Existe alguna cobertura de servicio de educación y salud en zonas rurales con enfoque de equidad de género, protección a la niñez, mujeres, tercera edad y discapacitados.
PotAh 6	Infraestructura instalada de escuelas unidocentes, actualmente abandonadas, que pueden ser utilizadas por la comunidad como casa comunal y centro de desarrollo cultural y productivo.
PotAh 7	Existe alto espíritu de solidaridad entre los recintos.
PotAh 8	Existe una infraestructura urbanística elemental.
PotAh 9	A nivel cantonal existe un comité de riesgo listo para actuar ante cualquier eventualidad.
PotMec 1	Cooperativa Pozo Hondo con deseos de brindar transportación Manabí-Colimes-Guayaquil-Colimes-Manabí.
PotMec 6	Empresa de telecomunicaciones dispuesta a mejorar la conectividad telefónica en



	toda la zona.
PotMec 8	Hay acceso a varias frecuencias de emisoras radiales.
PotMec 10	En la parroquia se puede sintonizar varias frecuencias de emisoras radiales.
PotMec 15	A nivel cantonal existe una unidad de Gestión de Riesgos.
PotPipc 3	El GAD parroquial promueve actividades comunitarias.
PotPipc 6	Constitución, Ley de participación ciudadana, Ordenanzas.
PotPipc 7	La estructura orgánica del GAD está organizada según las funciones y competencias institucionales.

## 2. Muy Bajo

PROBLEMAS	
ProbBf 10	Se están bajando las montañas para crear vías de acceso.
ProbBf 14	Tala de bosque nativo.
ProbE 30	Falta de capital de inversión que impulse el desarrollo productivo y el cambio de la matriz productiva.
ProbMec 36	Movimiento en masa a causa de afectaciones por fenómeno del niño.

PotBf 19	Presencia de cultivos no tradicionales.
PotBf 20	El GAD parroquial está impulsando con apoyo del MAGAP procesos de reforestación.
PotMec 7	Algunos moradores de la parroquia de San Jacinto, tiene acceso a Internet.
PotMec 13	Fenómeno del niño es una oportunidad para de desarrollar la agricultura en la parte alta de la parroquia de Colimes.
PotPipc 1	En el Registro Único de Organizaciones de la Sociedad Civil RUOSC; están registradas 107 organizaciones sociales de diferente tipo en el cantón Colimes.
PotPipc 2	Existe un mínimo del componente social organizado.



# PROPUESTA



### **3. PROPUESTA**

#### **3.1. Elementos orientadores**

##### **3.1.a. MISIÓN**

El GAD Parroquial Rural de San Jacinto se establece como la instancia local representativa y coordinadora; a través de la gestión, negociación y concertación de programas y proyectos, que promueve mejores condiciones de bienestar y de vida para sus pobladores; con el apoyo del Estado, de las instituciones públicas y privadas tanto nacionales como internacionales y con la participación comunitaria.

Hacer del Gobierno Autónomo Descentralizado de la Parroquia Rural San Jacinto, una institución confiable y responsable con los recintos y la comunidad en general.

Nuestra misión es velar por los intereses y el bienestar de la comunidad y el Estado, además de gestionar con los gobiernos competentes para hacer cumplir con las competencias y proyectos establecidos para nuestra parroquia, colaborar con la comunidad para poder tener un mejor desarrollo y desempeño del mismo bajo un servicio público de calidad con honestidad y transparencia.

##### **3.1.b. VISIÓN**

La Parroquia de San Jacinto del cantón Colimes, como GAD perteneciente a la Zona 5 de Planificación, es en el año 2017 una Parroquia socialmente integrada y territorialmente solidaria; gracias a la efectiva participación ciudadana, fomento, fortalecimiento y respeto a los derechos humanos, diversidad social, interculturalidad y plurinacionalidad. La Parroquia de San Jacinto es una región eficiente y competitiva en producción agropecuaria limpia, artesanal y turística, que cuenta con una riqueza natural única, un ambiente ordenado,



seguro y sano y una mediana y pequeña industria fortalecidas que no generan contaminación. Su sistema educativo y de salud de calidad responde a la modernidad con respeto a lo ancestral. Tiene bajos índices de pobreza y está posicionada estratégicamente a nivel nacional e internacional. Su territorio conserva en buen estado sus ecosistemas, biodiversidad y áreas protegidas; controla la actividad destructiva antrópica; mantiene sus cuencas hidrográficas libres de contaminación; dispone de una red de servicios e infraestructura de calidad con una red vial que facilita la movilidad social y productiva. Es la Zona donde el Buen Vivir es una realidad.

### **3.1.c. OBJETIVOS ESTRATÉGICOS DE DESARROLLO**

#### **Componente Biofísico**

1. Gestionar la creación de una empresa mixta, de capital público y comunitario (privado), de agua potable; que amplíe la cobertura y calidad del agua para consumo humano, con enfoque en derechos.
2. Gestionar ante el MAGAP y MAE, la implementación de un programa de arborización y reforestación en las comunidades de la parroquia de San Jacinto.

#### **Componente Socio-Cultural**

3. Aumentar a un 5% la participación de las comunidades, organizaciones, asociaciones comunitarias registradas y no registradas, en la ejecución de Convenio niños(as) / Adolescentes, GADPSJ/MIES; con enfoque de protección a derechos.



4. Aumentar a un 5% la participación de las comunidades, organizaciones, asociaciones comunitarias registradas y no registradas, en la ejecución de Convenio Adulto Mayor, GADPSJ/MIES; con enfoque de protección a derechos.
5. Aumentar a un 5% la participación de las comunidades, organizaciones, asociaciones comunitarias registradas y no registradas, en la ejecución de Convenio Discapacidades, GADPSJ/MIES; con enfoque de protección a derechos.
6. Gestionar la construcción de una unidad de salud, con calidad de servicios sociales, médicos y equipamiento técnico y humano.
7. Promover el fomento a la cultura, conservación del patrimonio cultural tangible e intangible, el desarrollo del talento y capacidades de los ciudadanos para preservar y rescatar los valores culturales de la ciudad con la implementación de proyectos de promoción, equipamiento cultural y capacitación apoyo a iniciativas ciudadanas de rescate de nuestra identidad durante el periodo 2014-2019.
8. Desarrollar Eventos Promocionales de Rescate de Nuestra Cultura local y deportiva, para conmemorar aniversario de Parroquialización de San Jacinto.

### Componente Económico

9. Incrementar el 6% de mujeres a la PEA, para dinamizar la economía local a través de la generación de nuevas plazas de trabajo y creación de pymes.
10. Incrementar 3% de hombres a la PEA, para dinamizar la economía local a través de la generación de nuevas plazas de trabajo y creación de pymes
11. Impulsar Programa de Fomento Productivo con Maquinaria del GAD Parroquial; para aprovechar el potencial agropecuario del uso de suelo en la parroquia.
12. Construcción de estructuras hidráulicas conformadas por 20 camellones y albarradas o jagüeyes; que minimicen el desplazamiento agropecuario y el déficit de agua de consumo humano.





### Componente Asentamientos Humanos

13. Gestionar ante el GADMC y GADPG, el incremento en un 8%, del número de hogares con cobertura y calidad de agua potable domiciliaria, en las áreas urbana y rural.
14. Construir 20 áreas de entretenimiento infantil y familiar, con énfasis en derechos y protección al menor.
15. Gestionar ante el GADMC y GADPG, el incremento del 10% del servicio de recolección de basura en los hogares; según la cantidad de predios que se encuentran en los registros municipales.
16. Fomentar la inclusión y equidad social, en la diversidad; a través de las prácticas deportivas y la fraternización comunitaria en la parroquia de San Jacinto, con la construcción de 4 canchas múltiples y gradas; que facilite el ocio activo creador y el uso adecuado del tiempo, con armonía entre los espacios rurales y urbanos.
17. Mantenimiento de obras de infraestructura parroquial; para garantizar el acceso libre, seguro e incluyente a espacios, infraestructura y equipamiento público y comunitario de manera sostenible.
18. Implementar soluciones habitacionales; que reduzcan el hacinamiento habitacional y garantice el acceso libre, seguro e incluyente a espacios, infraestructura y equipamiento público y comunitario de manera sostenible, con equidad de género, accesible a personas con discapacidades, de la tercera edad y vulnerables.

### Componente Movilidad, Energía y Conectividad

19. Gestionar ante el GADPG/PREFECTURA y el MTOP, la construcción y mejora de las vías de acceso; en la parroquia de San Jacinto, para impulsar el desarrollo de la parroquia.
20. Gestionar ante el GADPG/PREFECTURA y el MTOP, la construcción de un puente sobre el río Daule; que facilite acceso a la carretera principal Daule-Palestina-El Empalme-Quevedo, con la parroquia de San Jacinto, para impulsar el desarrollo de la parroquia



21. Gestionar ante el CNEL, mejorar en 10% la calidad y estabilidad del fluido eléctrico, en los recintos de la parroquia de San Jacinto.
22. Gestionar ante el CNT, implementar 5% prestación de servicios del sistema de comunicación móvil y fija, en la parroquia de San Jacinto.
23. Implementar y Equipar 3 Infocentros de cómputo, que beneficie a los asentamientos humanos de la parroquia.

### **Componente Político Institucional**

24. Aumentar a un 15% la participación de las organizaciones, asociaciones comunitarias registradas y no registradas; con enfoque en derechos.
25. Implementar un Plan de comunicación Corporativa y Comunitaria, y de Relaciones Públicas; que permita consolidar la participación ciudadana en los procesos de elaboración de políticas públicas y en el relacionamiento Estado-sociedad; a través de la publicación de una Revista, Programa de Radio y web.

**Plan de Desarrollo y Ordenamiento Territorial de San Jacinto del cantón Colimes**

**3.1.d. INDICADORES Y METAS**

**3.1.d.1. Componente Asentamientos Humanos**

OBJETIVOS ESTRATEGICOS	COMPETENCIAS		OBJETIVOS DEL PLAN NACIONAL DEL BUEN VIVIR	OBJETIVOS RELACIONADOS AL PNBV	PRIORIDAD NACIONAL	INDICADOR / META
	PRINCIPAL	RELACIONADA				
Gestionar ante el GADMC y GADPG, el incremento en un 8%, del número de hogares con alguna cobertura y calidad de agua potable domiciliaria, en las áreas urbana y rural	EJECUCIÓN DE OBRAS Y CALIDAD DE SERVICIOS	PLANIFICACIÓN CONJUNTA DEL DESARROLLO PARROQUIAL	Objetivo 3: "Mejorar la calidad de vida de la población"	Objetivo 1: "Consolidar el Estado democrático y la construcción del poder popular"	REDUCCIÓN DE BRECHAS	45% de viviendas y hogares poseen cobertura y calidad de agua potable domiciliaria, en las áreas urbana y rural
		SERVICIOS PÚBLICOS DELEGADOS		Objetivo 2: "Auspiciar la igualdad, la cohesión, la inclusión y la equidad social y territorial, en la diversidad"	SERVICIOS PÚBLICOS DELEGADOS	
				Objetivo 7: "Garantizar los derechos de la naturaleza y promover la sostenibilidad ambiental territorial y global"		

Plan de Desarrollo y Ordenamiento Territorial de San Jacinto del cantón Colimes

OBJETIVOS ESTRATEGICOS	COMPETENCIAS		OBJETIVOS DEL PLAN NACIONAL DEL BUEN VIVIR	OBJETIVOS RELACIONADOS AL PNBV	PRIORIDAD NACIONAL	INDICADOR / META
	PRINCIPAL	RELACIONADA				
Construir 20 áreas de entretenimiento infantil y familiar, con énfasis en derechos y protección al menor.	INFRAESTRUCTURA FISICA DE LOS ESPACIOS PARROQUIALES	PLANIFICACIÓN CONJUNTA DEL DESARROLLO PARROQUIAL	Objetivo 2: "Auspiciar la igualdad, la cohesión, la inclusión y la equidad social y territorial, en la diversidad"	Objetivo 3: "Mejorar la calidad de vida de la población"	REDUCCIÓN DE BRECHAS	Áreas de entretenimiento infantil y familiar, instaladas en 20 comunidades
				Objetivo 4: "Fortalecer las capacidades y potencialidades de la ciudadanía"		
				Objetivo 5: "Construir espacios de encuentro común y fortalecer la identidad nacional, las identidades diversas, la plurinacionalidad y la interculturalidad"		

**Plan de Desarrollo y Ordenamiento Territorial de San Jacinto del cantón Colimes**

OBJETIVOS ESTRATEGICOS	COMPETENCIAS		OBJETIVOS DEL PLAN NACIONAL DEL BUEN VIVIR	OBJETIVOS RELACIONADOS AL PNBV	PRIORIDAD NACIONAL	INDICADOR / META
	PRINCIPAL	RELACIONADA				
Gestionar ante el GADMC y GADPG, el incremento del 10% del servicio de recolección de basura en los hogares; según la cantidad de predios que se encuentran en los registros municipales	PLANIFICACIÓN CONJUNTA DEL DESARROLLO PARROQUIAL	DESARROLLO DE ACTIVIDADES PRODUCTIVAS COMUNITARIAS, PROTECCIÓN DEL AMBIENTE	Objetivo 7: “Garantizar los derechos de la naturaleza y promover la sostenibilidad ambiental territorial y global”	Objetivo 3: “Mejorar la calidad de vida de la población”	SUSTENTABILIDAD PATRIMONIAL	Reducción de la contaminación ambiental, por mal manejo de desechos sólidos en los hogares; a través del incremento del 10% en la prestación de servicio de recolección de basura según la cantidad de predios que se encuentran en los asentamientos humanos
		INFRAESTRUCTURA FÍSICA DE LOS ESPACIOS PARROQUIALES		Objetivo 7: “Garantizar los derechos de la naturaleza y promover la sostenibilidad ambiental territorial y global”		
		PROMOVER LA ORGANIZACIÓN CIUDADANA RURAL				
		SERVICIOS PÚBLICOS DELEGADOS				

Plan de Desarrollo y Ordenamiento Territorial de San Jacinto del cantón Colimes

OBJETIVOS ESTRATEGICOS	COMPETENCIAS		OBJETIVOS DEL PLAN NACIONAL DEL BUEN VIVIR	OBJETIVOS RELACIONADOS AL PNBV	PRIORIDAD NACIONAL	INDICADOR / META
	PRINCIPAL	RELACIONADA				
Fomentar la inclusión y equidad social, en la diversidad; a través de las prácticas deportivas y la fraternización comunitaria en la parroquia de San Jacinto, con la construcción de 4 canchas múltiples y gradas; que facilite el ocio activo creador y el uso adecuado del tiempo, con armonía entre los espacios rurales y urbanos	EJECUCIÓN DE OBRAS Y CALIDAD DE SERVICIOS	INFRAESTRUCTURA FÍSICA DE LOS ESPACIOS PARROQUIALES	Objetivo 5: "Construir espacios de encuentro común y fortalecer la identidad nacional, las identidades diversas, la plurinacionalidad y la interculturalidad"	Objetivo 2: "Auspiciar la igualdad, la cohesión, la inclusión y la equidad social y territorial, en la diversidad"	REDUCCIÓN DE BRECHAS	4 CANCHAS MULTIPLES EN COMUNIDADES RURALES DE SAN JACINTO
		PLANIFICACIÓN CONJUNTA DEL DESARROLLO PARROQUIAL		Objetivo 3: "Mejorar la calidad de vida de la población"		
				Objetivo 7: "Garantizar los derechos de la naturaleza y promover la sostenibilidad ambiental territorial y global"		

**Plan de Desarrollo y Ordenamiento Territorial de San Jacinto del cantón Colimes**

OBJETIVOS ESTRATEGICOS	COMPETENCIAS		OBJETIVOS DEL PLAN NACIONAL DEL BUEN VIVIR	OBJETIVOS RELACIONADOS AL PNBV	PRIORIDAD NACIONAL	INDICADOR / META
	PRINCIPAL	RELACIONADA				
Mantenimiento de obras de infraestructura parroquial; para garantizar el acceso libre, seguro e incluyente a espacios, infraestructura y equipamiento público y comunitario de manera sostenible	EJECUCIÓN DE OBRAS Y CALIDAD DE SERVICIOS	PLANIFICACIÓN CONJUNTA DEL DESARROLLO PARROQUIAL	Objetivo 3: "Mejorar la calidad de vida de la población"	Objetivo 9: "Garantizar el trabajo digno en todas sus formas"	REDUCCIÓN DE BRECHAS	Obras de infraestructura parroquial en buen estado y pleno funcionamiento
				Objetivo 10: "Impulsar la transformación de la matriz productiva"		
				Objetivo 11: "Asegurar la soberanía y eficiencia de los sectores estratégicos para la transformación industrial y tecnológica"		

Plan de Desarrollo y Ordenamiento Territorial de San Jacinto del cantón Colimes

OBJETIVOS ESTRATEGICOS	COMPETENCIAS		OBJETIVOS DEL PLAN NACIONAL DEL BUEN VIVIR	OBJETIVOS RELACIONADOS AL PNBV	PRIORIDAD NACIONAL	INDICADOR / META
	PRINCIPAL	RELACIONADA				
Implementar soluciones habitacionales; que reduzcan el hacinamiento habitacional y garantice el acceso libre, seguro e incluyente a espacios, infraestructura y equipamiento público y comunitario de manera sostenible, con equidad de género, accesible a personas con discapacidades, de la tercera edad y vulnerables	EJECUCIÓN DE OBRAS Y CALIDAD DE SERVICIOS	INFRAESTRUCTURA FÍSICA DE LOS ESPACIOS PARROQUIALES	Objetivo 3: "Mejorar la calidad de vida de la población"	Objetivo 2: "Auspiciar la igualdad, la cohesión, la inclusión y la equidad social y territorial, en la diversidad"	REDUCCIÓN DE BRECHAS	20 soluciones habitacionales, con equidad de genero y acceso libre, seguro e incluyente
		PLANIFICACIÓN CONJUNTA DEL DESARROLLO PARROQUIAL		Objetivo 5: "Construir espacios de encuentro común y fortalecer la identidad nacional, las identidades diversas, la plurinacionalidad y la interculturalidad"		
		SERVICIOS PÚBLICOS DELEGADOS				



Plan de Desarrollo y Ordenamiento Territorial de San Jacinto del cantón Colimes

3.1.d.2. Componente Biofísico

OBJETIVOS ESTRATEGICOS	COMPETENCIAS		OBJETIVOS DEL PLAN NACIONAL DEL BUEN VIVIR	OBJETIVOS RELACIONADOS AL PNBV	PRIORIDAD NACIONAL	INDICADOR / META
	PRINCIPAL	RELACIONADA				
Gestionar la creación de una empresa mixta de capital público y comunitario (privado), de agua potable; que amplíe la cobertura y calidad del agua para consumo humano, con enfoque en derechos	SERVICIOS PÚBLICOS DELEGADOS	EJECUCIÓN DE OBRAS Y CALIDAD DE SERVICIOS	Objetivo 3: "Mejorar la calidad de vida de la población"	Objetivo 1: "Consolidar el Estado democrático y la construcción del poder popular"	REDUCCIÓN DE BRECHAS	Constitución de 1 Empresa Pública-Comunitaria de agua potable, con enfoque en derechos
		INFRAESTRUCTURA FÍSICA DE LOS ESPACIOS PARROQUIALES		Objetivo 2: "Auspiciar la igualdad, la cohesión, la inclusión y la equidad social y territorial, en la diversidad"		
		PLANIFICACIÓN CONJUNTA DEL DESARROLLO PARROQUIAL		Objetivo 7: "Garantizar los derechos de la naturaleza y promover la sostenibilidad ambiental territorial y global"		
		PROMOVER LA ORGANIZACIÓN CIUDADANA RURAL		Objetivo 8: "Consolidar el sistema económico social y solidario, de forma sostenible"		

**Plan de Desarrollo y Ordenamiento Territorial de San Jacinto del cantón Colimes**

OBJETIVOS ESTRATEGICOS	COMPETENCIAS		OBJETIVOS DEL PLAN NACIONAL DEL BUEN VIVIR	OBJETIVOS RELACIONADOS AL PNBV	PRIORIDAD NACIONAL	INDICADOR / META
	PRINCIPAL	RELACIONADA				
Gestionar ante el MAGAP y MAE, la implementación de un programa de arborización y reforestación en las comunidades de la parroquia de San Jacinto.	DESARROLLO DE ACTIVIDADES PRODUCTIVAS COMUNITARIAS, PROTECCIÓN DEL AMBIENTE	PLANIFICACIÓN CONJUNTA DEL DESARROLLO PARROQUIAL	Objetivo 7: "Garantizar los derechos de la naturaleza y promover la sostenibilidad ambiental territorial y global"	Objetivo 8: "Consolidar el sistema económico social y solidario, de forma sostenible"	SUSTENTABILIDAD PATRIMONIAL	Número de hectáreas arborizadas y reforestadas en la parroquia de San Jacinto
		PROMOVER LA ORGANIZACIÓN CIUDADANA RURAL		Objetivo 2: "Auspiciar la igualdad, la cohesión, la inclusión y la equidad social y territorial, en la diversidad"		
		SERVICIOS PÚBLICOS DELEGADOS		Objetivo 3: "Mejorar la calidad de vida de la población"		
				Objetivo 1: "Consolidar el Estado democrático y la construcción del poder popular"		

Plan de Desarrollo y Ordenamiento Territorial de San Jacinto del cantón Colimes

3.1.d.3. Componente Económico

OBJETIVOS ESTRATEGICOS	COMPETENCIAS		OBJETIVOS DEL PLAN NACIONAL DEL BUEN VIVIR	OBJETIVOS RELACIONADOS AL PNBV	PRIORIDAD NACIONAL	INDICADOR / META
	PRINCIPAL	RELACIONADA				
Incrementar el 6% de mujeres a la PEA, para dinamizar la economía local a través de la generación de nuevas plazas de trabajo y creación de pymes	DESARROLLAR ACTIVIDADES PRODUCTIVAS COMUNITARIAS, PROTECCIÓN DEL AMBIENTE	PLANIFICACIÓN CONJUNTA DEL DESARROLLO PARROQUIAL	Objetivo 9: "Garantizar el trabajo digno en todas sus formas"	Objetivo 10: "Impulsar la transformación de la matriz productiva"	MATRIZ PRODUCTIVA	20% de mujeres integradas a la PEA
		PROMOVER LA ORGANIZACIÓN CIUDADANA RURAL		Objetivo 2: "Auspiciar la igualdad, la cohesión, la inclusión y la equidad social y territorial, en la diversidad"		
		OTRA		Objetivo 3: "Mejorar la calidad de vida de la población"		
				Objetivo 8: "Consolidar el sistema económico social y solidario, de forma sostenible"		
				Objetivo 1: "Consolidar el Estado democrático y la construcción del poder popular"		

Plan de Desarrollo y Ordenamiento Territorial de San Jacinto del cantón Colimes

OBJETIVOS ESTRATEGICOS	COMPETENCIAS		OBJETIVOS DEL PLAN NACIONAL DEL BUEN VIVIR	OBJETIVOS RELACIONADOS AL PNBV	PRIORIDAD NACIONAL	INDICADOR / META
	PRINCIPAL	RELACIONADA				
Incrementar 3% de hombres a la PEA, para dinamizar la economía local a través de la generación de nuevas plazas de trabajo y creación de pymes	DESARROLLAR ACTIVIDADES PRODUCTIVAS COMUNITARIAS, PROTECCIÓN DEL AMBIENTE	PLANIFICACIÓN CONJUNTA DEL DESARROLLO PARROQUIAL	Objetivo 9: "Garantizar el trabajo digno en todas sus formas"	Objetivo 10: "Impulsar la transformación de la matriz productiva"	MATRIZ PRODUCTIVA	75% de hombres integrados a la PEA
		PROMOVER LA ORGANIZACIÓN CIUDADANA RURAL		Objetivo 2: "Auspiciar la igualdad, la cohesión, la inclusión y la equidad social y territorial, en la diversidad"		
		OTRA		Objetivo 3: "Mejorar la calidad de vida de la población"		
				Objetivo 8: "Consolidar el sistema económico social y solidario, de forma sostenible"		
				Objetivo 1: "Consolidar el Estado democrático y la construcción del poder popular"		

Plan de Desarrollo y Ordenamiento Territorial de San Jacinto del cantón Colimes

OBJETIVOS ESTRATEGICOS	COMPETENCIAS		OBJETIVOS DEL PLAN NACIONAL DEL BUEN VIVIR	OBJETIVOS RELACIONADOS AL PNBV	PRIORIDAD NACIONAL	INDICADOR / META
	PRINCIPAL	RELACIONADA				
Impulsar Programa de Fomento Productivo con Maquinaria del GAD Parroquial; para aprovechar el potencial agropecuario del uso de suelo en la parroquia	DESARROLLO DE ACTIVIDADES PRODUCTIVAS COMUNITARIAS, PROTECCIÓN DEL AMBIENTE	PLANIFICACIÓN CONJUNTA DEL DESARROLLO PARROQUIAL	Objetivo 10: "Impulsar la transformación de la matriz productiva"	Objetivo 8: "Consolidar el sistema económico social y solidario, de forma sostenible"	REDUCCIÓN DE BRECHAS	Incremento del 5% de tierras cultivadas; fomentando la asociatividad del sistema económico popular y solidario organizado; con poder de negociación, en los diferentes encadenamientos productivos donde ejercen su actividad
		PROMOVER LA ORGANIZACIÓN CIUDADANA RURAL		Objetivo 9: "Garantizar el trabajo digno en todas sus formas"		
		OTRA		Objetivo 2: "Auspiciar la igualdad, la cohesión, la inclusión y la equidad social y territorial, en la diversidad"		

Plan de Desarrollo y Ordenamiento Territorial de San Jacinto del cantón Colimes

OBJETIVOS ESTRATEGICOS	COMPETENCIAS		OBJETIVOS DEL PLAN NACIONAL DEL BUEN VIVIR	OBJETIVOS RELACIONADOS AL PNBV	PRIORIDAD NACIONAL	INDICADOR / META
	PRINCIPAL	RELACIONADA				
Construcción de estructuras hidraulicas conformadas por 20 camellones y albarradas o jagüeyes; que minimicen el desplazamiento agropecuario y el deficit de agua de consumo humano	EJECUCIÓN DE OBRAS Y CALIDAD DE SERVICIOS	DESARROLLO DE ACTIVIDADES PRODUCTIVAS COMUNITARIAS, PROTECCIÓN DEL AMBIENTE	Objetivo 10: "Impulsar la transformación de la matriz productiva"	Objetivo 8: "Consolidar el sistema económico social y solidario, de forma sostenible"	MATRIZ PRODUCTIVA	Estructuras hidráulicas conformadas por 20 camellones y albarradas o jagüeyes
		INFRAESTRUCTURA FÍSICA DE LOS ESPACIOS PARROQUIALES		Objetivo 9: "Garantizar el trabajo digno en todas sus formas"		
		PLANIFICACIÓN CONJUNTA DEL DESARROLLO PARROQUIAL		Objetivo 3: "Mejorar la calidad de vida de la población"		
				Objetivo 4: "Fortalecer las capacidades y potencialidades de la ciudadanía"		
				Objetivo 11: "Asegurar la soberanía y eficiencia de los sectores estratégicos para la transformación industrial y tecnológica"		

3.1.d.4. Componente de Movilidad, Energía y Conectividad

OBJETIVOS ESTRATEGICOS	COMPETENCIAS		OBJETIVOS DEL PLAN NACIONAL DEL BUEN VIVIR	OBJETIVOS RELACIONADOS AL PNBV	PRIORIDAD NACIONAL	INDICADOR / META
	PRINCIPAL	RELACIONADA				
Gestionar ante el GADPG/PREFECTURA y el MTOP, la construcción y mejora de las vías de acceso; en la parroquia de San Jacinto, para impulsar el desarrollo de la parroquia	EJECUCIÓN DE OBRAS Y CALIDAD DE SERVICIOS	INFRAESTRUCTURA FÍSICA DE LOS ESPACIOS PARROQUIALES	Objetivo 3: "Mejorar la calidad de vida de la población"	Objetivo 2: "Auspiciar la igualdad, la cohesión, la inclusión y la equidad social y territorial, en la diversidad"	MATRIZ PRODUCTIVA	20% de las vías de acceso, construidas y arregladas, con material pétreo; en los recintos de la parroquia de San Jacinto
		PLANIFICACIÓN CONJUNTA DEL DESARROLLO PARROQUIAL		Objetivo 8: "Consolidar el sistema económico social y solidario, de forma sostenible"		
		DESARROLLO DE ACTIVIDADES PRODUCTIVAS COMUNITARIAS, PROTECCIÓN DEL AMBIENTE		Objetivo 10: "Impulsar la transformación de la matriz productiva"		

**Plan de Desarrollo y Ordenamiento Territorial de San Jacinto del cantón Colimes**

OBJETIVOS ESTRATEGICOS	COMPETENCIAS		OBJETIVOS DEL PLAN NACIONAL DEL BUEN VIVIR	OBJETIVOS RELACIONADOS AL PNBV	PRIORIDAD NACIONAL	INDICADOR / META
	PRINCIPAL	RELACIONADA				
<p>Gestionar ante el GADPG/PREFECTURA y el MTOP, la construcción de un puente sobre el río Daule; que facilite acceso a la carretera principal Daule-Palestina-EI Empalme-Quevedo, con la parroquia de San Jacinto, para impulsar el desarrollo de la parroquia</p>	<p>EJECUCIÓN DE OBRAS Y CALIDAD DE SERVICIOS</p>	<p>INFRAESTRUCTURA FÍSICA DE LOS ESPACIOS PARROQUIALES</p>	<p>Objetivo 3: “Mejorar la calidad de vida de la población”</p>	<p>Objetivo 2: “Auspiciar la igualdad, la cohesión, la inclusión y la equidad social y territorial, en la diversidad”</p>	<p>MATRIZ PRODUCTIVA</p>	<p>Un puente sobre el río Daule, que une la parroquia de San Jacinto con Palestina</p>
		<p>PLANIFICACIÓN CONJUNTA DEL DESARROLLO PARROQUIAL</p>		<p>Objetivo 8: “Consolidar el sistema económico social y solidario, de forma sostenible”</p>		
		<p>DESARROLLO DE ACTIVIDADES PRODUCTIVAS COMUNITARIAS, PROTECCIÓN DEL AMBIENTE</p>		<p>Objetivo 10: “Impulsar la transformación de la matriz productiva”</p>		
<p>Gestionar ante el CNEL, mejorar en 10% la calidad y estabilidad del fluido eléctrico, en los recintos de la parroquia de San Jacinto</p>	<p>EJECUCIÓN DE OBRAS Y CALIDAD DE SERVICIOS</p>	<p>SERVICIOS PÚBLICOS DELEGADOS</p>	<p>Objetivo 11: “Asegurar la soberanía y eficiencia de los sectores estratégicos para la transformación industrial y tecnológica”</p>	<p>Objetivo 2: “Auspiciar la igualdad, la cohesión, la inclusión y la equidad social y territorial, en la diversidad”</p>	<p>REDUCCIÓN DE BRECHAS</p>	<p>Mejoras del 20% de las redes de fluido eléctrico</p>
		<p>PLANIFICACIÓN CONJUNTA DEL DESARROLLO PARROQUIAL</p>		<p>Objetivo 3: “Mejorar la calidad de vida de la población”</p>		



**Plan de Desarrollo y Ordenamiento Territorial de San Jacinto del cantón Colimes**

OBJETIVOS ESTRATEGICOS	COMPETENCIAS		OBJETIVOS DEL PLAN NACIONAL DEL BUEN VIVIR	OBJETIVOS RELACIONADOS AL PNBV	PRIORIDAD NACIONAL	INDICADOR / META
	PRINCIPAL	RELACIONADA				
Gestionar ante el CNT, implementar 5% prestación de servicios del sistema de comunicación móvil y fija, en la parroquia de San Jacinto	EJECUCIÓN DE OBRAS Y CALIDAD DE SERVICIOS	PLANIFICACIÓN CONJUNTA DEL DESARROLLO PARROQUIAL	Objetivo 11: "Asegurar la soberanía y eficiencia de los sectores estratégicos para la transformación industrial y tecnológica"	Objetivo 2: "Auspiciar la igualdad, la cohesión, la inclusión y la equidad social y territorial, en la diversidad"	REDUCCIÓN DE BRECHAS	Porcentaje de servicios de comunicación móvil y fija, instalada
		SERVICIOS PÚBLICOS DELEGADOS		Objetivo 3: "Mejorar la calidad de vida de la población"		
Implementar y Equipar 3 Infocentros de computo, que beneficie a los asentamientos humanos de la parroquia	INFRAESTRUCTURA FISICA DE LOS ESPACIOS PARROQUIALES	EJECUCIÓN DE OBRAS Y CALIDAD DE SERVICIOS	Objetivo 11: "Asegurar la soberanía y eficiencia de los sectores estratégicos para la transformación industrial y tecnológica"	Objetivo 2: "Auspiciar la igualdad, la cohesión, la inclusión y la equidad social y territorial, en la diversidad"	REDUCCIÓN DE BRECHAS	3 infocentros equipados e instalados en los asentamientos humanos de la parroquia de San Jacinto
		OTRA		Objetivo 3: "Mejorar la calidad de vida de la población"		

Plan de Desarrollo y Ordenamiento Territorial de San Jacinto del cantón Colimes

3.1.d.5. Componente Socio-Cultural

OBJETIVOS ESTRATEGICOS	COMPETENCIAS		OBJETIVOS DEL PLAN NACIONAL DEL BUEN VIVIR	OBJETIVOS RELACIONADOS AL PNBV	PRIORIDAD NACIONAL	INDICADOR / META
	PRINCIPAL	RELACIONADA				
Aumentar a un 5% la participación de las comunidades, organizaciones, asociaciones comunitarias registradas y no registradas, en la ejecución de Convenio niños(as) / Adolescentes, GADPSJ/MIES; con enfoque de protección a derechos	SERVICIOS PÚBLICOS DELEGADOS	PLANIFICACIÓN CONJUNTA DEL DESARROLLO PARROQUIAL	Objetivo 1: "Consolidar el Estado democrático y la construcción del poder popular"	Objetivo 2: "Auspiciar la igualdad, la cohesión, la inclusión y la equidad social y territorial, en la diversidad"	REDUCCIÓN DE BRECHAS	5% de niños(as) / Adolescentes, participan en la ejecución de Convenio GADPSJ/MIES; con enfoque de protección a derechos
				Objetivo 3: "Mejorar la calidad de vida de la población"		
				Objetivo 4: "Fortalecer las capacidades y potencialidades de la ciudadanía"		
Aumentar a un 5% la participación de las comunidades, organizaciones, asociaciones comunitarias registradas y no registradas, en la ejecución de Convenio Adulto Mayor, GADPSJ/MIES; con enfoque de protección a derechos	SERVICIOS PÚBLICOS DELEGADOS	PLANIFICACIÓN CONJUNTA DEL DESARROLLO PARROQUIAL	Objetivo 1: "Consolidar el Estado democrático y la construcción del poder popular"	Objetivo 2: "Auspiciar la igualdad, la cohesión, la inclusión y la equidad social y territorial, en la diversidad"	REDUCCIÓN DE BRECHAS	5% de Adultos Mayores, participan en la ejecución de Convenio GADPSJ/MIES; con enfoque de protección a derechos
				Objetivo 3: "Mejorar la calidad de vida de la población"		
				Objetivo 4: "Fortalecer las capacidades y potencialidades de la ciudadanía"		

**Plan de Desarrollo y Ordenamiento Territorial de San Jacinto del cantón Colimes**

OBJETIVOS ESTRATEGICOS	COMPETENCIAS		OBJETIVOS DEL PLAN NACIONAL DEL BUEN VIVIR	OBJETIVOS RELACIONADOS AL PNBV	PRIORIDAD NACIONAL	INDICADOR / META
	PRINCIPAL	RELACIONADA				
Aumentar a un 5% la participación de las comunidades, organizaciones, asociaciones comunitarias registradas y no registradas, en la ejecución de Convenio Discapacidades, GADPSJ/MIES; con enfoque de protección a derechos	SERVICIOS PÚBLICOS DELEGADOS	PLANIFICACIÓN CONJUNTA DEL DESARROLLO PARROQUIAL	Objetivo 1: "Consolidar el Estado democrático y la construcción del poder popular"	Objetivo 2: "Auspiciar la igualdad, la cohesión, la inclusión y la equidad social y territorial, en la diversidad"	REDUCCIÓN DE BRECHAS	5% de personas con discapacidades, participan en la ejecución de Convenio GADPSJ/MIES; con enfoque de protección a derechos
				Objetivo 3: "Mejorar la calidad de vida de la población"		
				Objetivo 4: "Fortalecer las capacidades y potencialidades de la ciudadanía"		
Gestionar la construcción de una unidad de salud, con calidad de servicios sociales, médicos y equipamiento técnico y humano	INFRAESTRUCTURA FISICA DE LOS ESPACIOS PARROQUIALES	PLANIFICACIÓN CONJUNTA DEL DESARROLLO PARROQUIAL	Objetivo 3: "Mejorar la calidad de vida de la población"	Objetivo 1: "Consolidar el Estado democrático y la construcción del poder popular"	REDUCCIÓN DE BRECHAS	Construcción de un Centro de Salud Hospitalario, con calidad de servicios sociales, médicos y equipamiento técnico y humano
		OTRA		Objetivo 2: "Auspiciar la igualdad, la cohesión, la inclusión y la equidad social y territorial, en la diversidad"		
				Objetivo 4: "Fortalecer las capacidades y potencialidades de la ciudadanía"		
				Objetivo 5: "Construir espacios de encuentro común y fortalecer la identidad nacional, las identidades diversas, la plurinacionalidad y la interculturalidad"		

**Plan de Desarrollo y Ordenamiento Territorial de San Jacinto del cantón Colimes**

OBJETIVOS ESTRATEGICOS	COMPETENCIAS		OBJETIVOS DEL PLAN NACIONAL DEL BUEN VIVIR	OBJETIVOS RELACIONADOS AL PNBV	PRIORIDAD NACIONAL	INDICADOR / META
	PRINCIPAL	RELACIONADA				
Promover el fomento a la cultura, conservación del patrimonio cultural tangible e intangible, el desarrollo del talento y capacidades de los ciudadanos para preservar y rescatar los valores culturales de la ciudad con la implementación de proyectos de promoción, equipamiento cultural y capacitación apoyo a iniciativas ciudadanas de rescate de nuestra identidad durante el periodo 2014-2019	SERVICIOS PÚBLICOS DELEGADOS	OTRA	Objetivo 3: "Mejorar la calidad de vida de la población"	Objetivo 4: "Fortalecer las capacidades y potencialidades de la ciudadanía"	REDUCCIÓN DE BRECHAS	5 Actividades de Fomento Cultural, realizadas en las comunidades de la parroquia de San Jacinto
				Objetivo 1: "Consolidar el Estado democrático y la construcción del poder popular"		
				Objetivo 5: "Construir espacios de encuentro común y fortalecer la identidad nacional, las identidades diversas, la plurinacionalidad y la interculturalidad"		
Desarrollar Eventos Promocionales de Rescate de Nuestra Cultura local y deportiva, para conmemorar aniversario de Parroquialización de San Jacinto	SERVICIOS PÚBLICOS DELEGADOS	OTRA	Objetivo 3: "Mejorar la calidad de vida de la población"	Objetivo 4: "Fortalecer las capacidades y potencialidades de la ciudadanía"	REDUCCIÓN DE BRECHAS	1 Programa de Eventos Promocionales de Rescate de la Cultura local, en la parroquia de San Jacinto
				Objetivo 1: "Consolidar el Estado democrático y la construcción del poder popular"		
				Objetivo 5: "Construir espacios de encuentro común y fortalecer la identidad nacional, las identidades diversas, la plurinacionalidad y la interculturalidad"		

Plan de Desarrollo y Ordenamiento Territorial de San Jacinto del cantón Colimes

3.1.d.6. Componente político institucional, participación ciudadana

OBJETIVOS ESTRATEGICOS	COMPETENCIAS		OBJETIVOS DEL PLAN NACIONAL DEL BUEN VIVIR	OBJETIVOS RELACIONADOS AL PNBV	PRIORIDAD NACIONAL	INDICADOR / META
	PRINCIPAL	RELACIONADA				
Aumentar a un 15% la participación de las organizaciones, asociaciones comunitarias registradas y no registradas; con enfoque en derechos	PROMOVER LA ORGANIZACIÓN CIUDADANA RURAL	PLANIFICACIÓN CONJUNTA DEL DESARROLLO PARROQUIAL	Objetivo 1: "Consolidar el Estado democrático y la construcción del poder popular"	Objetivo 2: "Auspiciar la igualdad, la cohesión, la inclusión y la equidad social y territorial, en la diversidad"	Reducción de Brechas	15% de las organizaciones, asociaciones comunitarias registradas y no registradas; participan activamente en las actividades del GAD Parroquial, con enfoque de protección a derechos
				Objetivo 4: "Fortalecer las capacidades y potencialidades de la ciudadanía"		
Implementar un Plan de comunicación Corporativa y Comunitaria, y de Relaciones Públicas; que permita consolidar la participación ciudadana en los procesos de elaboración de políticas públicas y en el relacionamiento Estado-sociedad; a través de la publicación de una Revista, Programa de Radio y web	PROMOVER LA ORGANIZACIÓN CIUDADANA RURAL	PLANIFICACIÓN CONJUNTA DEL DESARROLLO PARROQUIAL	Objetivo 1: "Consolidar el Estado democrático y la construcción del poder popular"	Objetivo 2: "Auspiciar la igualdad, la cohesión, la inclusión y la equidad social y territorial, en la diversidad"	REDUCCIÓN DE BRECHAS	1 Plan de comunicación Corporativa y Comunitaria, y de Relaciones Públicas, ejecutado por medio de la publicación de una Revista, Programa de Radio y web
				Objetivo 4: "Fortalecer las capacidades y potencialidades de la ciudadanía"		

**3.1.e. DEFINICIÓN TERRITORIALIZADA DE POLÍTICAS PÚBLICAS**

<b>POLÍTICA PÚBLICA POR CATEGORÍA COT</b>			
<b>OBJETIVO ESTRATÉGICO</b>	<b>CATEGORÍA DE ORDENAMIENTO TERRITORIAL</b>	<b>TIPOLOGÍA</b>	<b>POLÍTICA PÚBLICA</b>
Gestionar ante el GADMC y GADPG, el incremento en un 8%, del número de hogares con alguna cobertura y calidad de agua potable domiciliaria, en las áreas urbana y rural	Nivel de uso - Producción / Área de aprovechamiento agrícola / Áreas de agricultura en transición / Área de agricultura - residencial	OTRA	Garantizar la prestación de servicios públicos de calidad con calidez
			Profundizar la presencia del Estado en el territorio nacional, garantizando los derechos de la ciudadanía
Construir 20 áreas de entretenimiento infantil y familiar, con énfasis en derechos y protección al menor	Categoría de Ordenación / Nivel de Uso – Expansión / Áreas Urbanas Parroquiales	ÁREAS DE RECREACIÓN Y TURISMO	Promover la democratización del disfrute del tiempo y del espacio público para la construcción de relaciones sociales solidarias entre diversos
			Promover una cultura social de paz y la convivencia ciudadana en la diversidad
			Fomentar el tiempo dedicado al ocio activo y el uso del tiempo libre en actividades físicas, deportivas y otras que contribuyan a mejorar las condiciones físicas, intelectuales y sociales de la población
			Fomentar la inclusión y cohesión social, la convivencia pacífica y la cultura de paz, erradicando toda forma de discriminación y violencia



POLÍTICA PÚBLICA POR CATEGORÍA COT			
OBJETIVO ESTRATÉGICO	CATEGORÍA DE ORDENAMIENTO TERRITORIAL	TIPOLOGÍA	POLÍTICA PÚBLICA
Gestionar ante el GADMC y GADPG, el incremento del 10% del servicio de recolección de basura en los hogares; según la cantidad de predios que se encuentran en los registros municipales	Áreas muy dispersas con dificultades de acceso a servicios básicos y sociales	ÁREAS AGRÍCOLAS	Prevenir, controlar y mitigar la contaminación ambiental en los procesos de extracción, producción, consumo y post-consumo
			Garantizar la bioseguridad precautelando la salud de las personas, de otros seres vivos y de la naturaleza
			Garantizar la prestación de servicios públicos de calidad con calidez
			Ampliar los servicios de prevención y promoción de la salud para mejorar las condiciones y los hábitos de vida de las personas
Fomentar la inclusión y equidad social, en la diversidad; a través de las prácticas deportivas y la fraternización comunitaria en la parroquia de San Jacinto, con la construcción de 4 canchas múltiples y gradas; que facilite el ocio activo creador y el uso adecuado del tiempo, con armonía entre los espacios rurales y urbanos	Áreas muy dispersas con dificultades de acceso a servicios básicos y sociales	ÁREAS AGRÍCOLAS	Fomentar el tiempo dedicado al ocio activo y el uso del tiempo libre en actividades físicas, deportivas y otras que contribuyan a mejorar las condiciones físicas, intelectuales y sociales de la población
			Promover la democratización del disfrute del tiempo y del espacio público para la construcción de relaciones sociales solidarias entre diversos



POLÍTICA PÚBLICA POR CATEGORÍA COT			
OBJETIVO ESTRATÉGICO	CATEGORÍA DE ORDENAMIENTO TERRITORIAL	TIPOLOGÍA	POLÍTICA PÚBLICA
			Fortalecer la formación profesional de artistas y deportistas de alto nivel competitivo
			Garantizar el Buen Vivir rural y la superación de las desigualdades sociales y territoriales, con armonía entre los espacios rurales y urbanos
Mantenimiento de obras de infraestructura parroquial; para garantizar el acceso libre, seguro e incluyente a espacios, infraestructura y equipamiento público y comunitario de manera sostenible	Nivel de uso - Expansión / Área residencial en baja densidad	OTRA	Propiciar condiciones adecuadas para el acceso a un hábitat seguro e incluyente
			Fortalecer a las empresas públicas como agentes en la transformación productiva
			Fortalecer el Sistema Nacional Descentralizado de Planificación Participativa, con un enfoque de derechos
			Fortalecer el manejo sostenible de las finanzas públicas
			Garantizar el Buen Vivir rural y la superación de las desigualdades sociales y territoriales, con armonía entre los espacios rurales y urbanos





POLÍTICA PÚBLICA POR CATEGORÍA COT			
OBJETIVO ESTRATÉGICO	CATEGORÍA DE ORDENAMIENTO TERRITORIAL	TIPOLOGÍA	POLÍTICA PÚBLICA
Implementar soluciones habitacionales; que reduzcan el hacinamiento habitacional y garantice el acceso libre, seguro e incluyente a espacios, infraestructura y equipamiento público y comunitario de manera sostenible, con equidad de género, accesible a personas con discapacidades, de la tercera edad y vulnerables	Áreas de dinamismo económico	OTRA	Propiciar condiciones adecuadas para el acceso a un hábitat seguro e incluyente
			Garantizar el acceso a una vivienda adecuada, segura y digna
			Promover la democratización del disfrute del tiempo y del espacio público para la construcción de relaciones sociales solidarias entre diversos
			Generar condiciones y capacidades para la inclusión económica, la promoción social y la erradicación progresiva de la pobreza
			Garantizar la protección especial universal y de calidad, durante el ciclo de vida, a personas en situación de vulneración de derechos



POLÍTICA PÚBLICA POR CATEGORÍA COT			
OBJETIVO ESTRATÉGICO	CATEGORÍA DE ORDENAMIENTO TERRITORIAL	TIPOLOGÍA	POLÍTICA PÚBLICA
Gestionar la creación de una empresa mixta de capital público y comunitario (privado), de agua potable; que amplíe la cobertura y calidad del agua para consumo humano, con enfoque en derechos	Áreas muy dispersas con dificultades de acceso a servicios básicos y sociales	ÁREAS URBANAS	Garantizar la prestación de servicios públicos de calidad con calidez
			Fortalecer a las empresas públicas como agentes en la transformación productiva
			Mejorar la facultad reguladora y de control del Estado
			Afianzar la institucionalidad del Estado democrático para el Buen Vivir
			Promover la formación de una estructura nacional policéntrica de asentamientos humanos, que fomente la cohesión territorial



POLÍTICA PÚBLICA POR CATEGORÍA COT			
OBJETIVO ESTRATÉGICO	CATEGORÍA DE ORDENAMIENTO TERRITORIAL	TIPOLOGÍA	POLÍTICA PÚBLICA
Gestionar ante el MAGAP y MAE, la implementación de un programa de arborización y reforestación en las comunidades de la parroquia de San Jacinto	Nivel de uso - Conservación y de Recuperación / Espacios naturales protegidos.	ÁREAS AGRÍCOLAS	Desarrollar actividades de forestación, reforestación y revegetación con especies nativas y adaptadas a las zonas afectadas por procesos de deforestación, degradación, fragmentación, erosión, desertificación e incendios forestales
			Fortalecer el Sistema Nacional de Áreas Protegidas, y otras formas de conservación basadas en la gestión integral y participativa, y la seguridad territorial de los paisajes terrestres, acuáticos y marinos, para que contribuyan al mantenimiento de su estructura, funciones, ciclos naturales y evolutivos, asegurando el flujo y la provisión de servicios ambientales
			Diseñar e implementar un marco normativo que garantice los derechos de la naturaleza e instaure mecanismos intersectoriales, transversales e integrados, de prevención, control, sanción y restauración integral de daños y pasivos socio ambientales, asegurando las compensaciones respectivas y la no repetición de los daños o afectaciones



POLÍTICA PÚBLICA POR CATEGORÍA COT			
OBJETIVO ESTRATÉGICO	CATEGORÍA DE ORDENAMIENTO TERRITORIAL	TIPOLOGÍA	POLÍTICA PÚBLICA
Incrementar el 6% de mujeres a la PEA, para dinamizar la economía local a través de la generación de nuevas plazas de trabajo y creación de pymes	Áreas de dinamismo económico	ÁREAS AGRÍCOLAS	Impulsar actividades económicas que permitan generar y conservar trabajos dignos, y contribuir a la consecución del pleno empleo priorizando a los grupos históricamente excluidos
			Promover el trabajo juvenil en condiciones dignas y emancipadoras que potencie sus capacidades y conocimientos
			Impulsar la producción y la productividad de forma sostenible y sustentable, fomentar la inclusión y redistribuir los factores y recursos de la producción en el sector agropecuario, acuícola y pesquero
			Generar condiciones y capacidades para la inclusión económica, la promoción social y la erradicación progresiva de la pobreza
			Invertir los recursos públicos para generar crecimiento económico sostenido y transformaciones estructurales
Incrementar 3% de hombres a la PEA, para dinamizar la economía local a través de la generación de nuevas plazas	Áreas de dinamismo económico	ÁREAS AGRÍCOLAS	Impulsar actividades económicas que permitan generar y conservar trabajos dignos, y contribuir a la



POLÍTICA PÚBLICA POR CATEGORÍA COT			
OBJETIVO ESTRATÉGICO	CATEGORÍA DE ORDENAMIENTO TERRITORIAL	TIPOLOGÍA	POLÍTICA PÚBLICA
de trabajo y creación de pymes			consecución del pleno empleo priorizando a los grupos históricamente excluidos
			Promover el trabajo juvenil en condiciones dignas y emancipadoras que potencie sus capacidades y conocimientos
			Impulsar la producción y la productividad de forma sostenible y sustentable, fomentar la inclusión y redistribuir los factores y recursos de la producción en el sector agropecuario, acuícola y pesquero
			Generar condiciones y capacidades para la inclusión económica, la promoción social y la erradicación progresiva de la pobreza
			Invertir los recursos públicos para generar crecimiento económico sostenido y transformaciones estructurales
Impulsar Programa de Fomento Productivo con Maquinaria del GAD Parroquial; para aprovechar el potencial agropecuario del uso de suelo en la parroquia	Categoría de Ordenación / Nivel de Uso – Producción / Área de Aprovechamiento Agrícola / Áreas de Agricultura en Transición / Áreas de Sistemas Agroforestales y Cultivos	ÁREAS AGRÍCOLAS	Fortalecer la producción rural organizada y la agricultura familiar campesina, bajo formas de economía solidaria, para incluirlas como agentes económicos de la transformación en matriz productiva, promoviendo la diversificación y agregación de valor y la sustitución de importaciones, en el marco de la soberanía alimentaria



POLÍTICA PÚBLICA POR CATEGORÍA COT			
OBJETIVO ESTRATÉGICO	CATEGORÍA DE ORDENAMIENTO TERRITORIAL	TIPOLOGÍA	POLÍTICA PÚBLICA
			Impulsar el financiamiento al desarrollo de nuevas industrias y/o sectores priorizados
			Implementar mecanismos de incentivos en actividades económicas, especialmente del sector popular y solidario, las Mipymes, la agricultura familiar campesina, así como las de trabajo autónomo que se orienten a la generación y conservación de trabajos dignos y garanticen la igualdad de oportunidades de empleo para toda la población
			Promover y apoyar iniciativas de economía popular y solidaria y MIPYMES mediante mecanismos de asistencia técnica, circuitos económicos, aglomeración de economías familiares, sistemas de comercialización alternativa, fortalecimiento de la capacidad de negociación y acceso a financiamiento, medios de producción, conocimientos y capacidades, acorde a las potencialidades territoriales



POLÍTICA PÚBLICA POR CATEGORÍA COT			
OBJETIVO ESTRATÉGICO	CATEGORÍA DE ORDENAMIENTO TERRITORIAL	TIPOLOGÍA	POLÍTICA PÚBLICA
Construcción de estructuras hidráulicas conformadas por 20 camellones y albarradas o jagüeyes; que minimicen el desplazamiento agropecuario y el déficit de agua de consumo humano	Categoría de Ordenación / Nivel de Uso – Producción / Área de Aprovechamiento Agrícola / Áreas de Agricultura en Transición / Áreas de Sistemas Agroforestales y Cultivos	ÁREAS AGRÍCOLAS	Tecnificar los encadenamientos productivos en la generación de materias primas y la producción bienes de capital, con mayor intensidad tecnológica en sus procesos productivos
			Maximizar el uso del capital aumentando el uso de la capacidad instalada y democratizándolo, en caso de ser necesario
			Fortalecer las competencias de fomento productivo en los Gobiernos Autónomos Descentralizados, con el objeto de apoyar iniciativas económicas que permitan generar y conservar trabajos dignos a nivel local, que aprovechen la especialización productiva y respeten la capacidad de acogida de cada territorio, así como sus potencialidades, conocimientos y experiencias
			Desarrollar e implementar un inventario hídrico nacional dinámico, que considere aguas superficiales y subterráneas, y su respectivo sistema de evaluación, para caracterizar y cuantificar la oferta y demanda de agua según sus usos socioeconómicos y caudales ecológicos por cuencas hidrográficas



POLÍTICA PÚBLICA POR CATEGORÍA COT			
OBJETIVO ESTRATÉGICO	CATEGORÍA DE ORDENAMIENTO TERRITORIAL	TIPOLOGÍA	POLÍTICA PÚBLICA
			Crear y fortalecer infraestructura, equipamiento y tecnologías que, junto al talento humano capacitado, promuevan el desarrollo de las capacidades creativas, cognitivas y de innovación a lo largo de la educación, en todos los niveles, con criterios de inclusión y pertinencia cultural
Gestionar ante el GADPG/PREFECTURA y el MTOP, la construcción y mejora de las vías de acceso; en la parroquia de San Jacinto, para impulsar el desarrollo de la parroquia	Toda la parroquia	OTRA	Formular planes de movilidad local que privilegien alternativas sustentables de transporte público, de manera articulada entre los diferentes niveles de gobierno
			Impulsar desde los gobiernos autónomos descentralizados el adecuado y eficiente ordenamiento territorial, la planificación y la consolidación equilibrada de las ciudades, con especial atención a los espacios rurales
			Incluir criterios de equidad territorial en la inversión pública para articular las políticas nacionales con el desarrollo local
			Fortalecer y ampliar el acceso al servicio de transporte multimodal, facilitando la movilidad de pasajeros y mercancías





POLÍTICA PÚBLICA POR CATEGORÍA COT			
OBJETIVO ESTRATÉGICO	CATEGORÍA DE ORDENAMIENTO TERRITORIAL	TIPOLOGÍA	POLÍTICA PÚBLICA
Gestionar ante el GADPG/PREFECTURA y el MTOP, la construcción de un puente sobre el río Daule; que facilite acceso a la carretera principal Palestina-Balzar-El Empalme-Quevedo, con la parroquia de San Jacinto; para impulsar el desarrollo de la parroquia	Toda la parroquia	OTRA	Formular planes de movilidad local que privilegien alternativas sustentables de transporte público, de manera articulada entre los diferentes niveles de gobierno
			Impulsar desde los gobiernos autónomos descentralizados el adecuado y eficiente ordenamiento territorial, la planificación y la consolidación equilibrada de las ciudades, con especial atención a los espacios rurales
			Incluir criterios de equidad territorial en la inversión pública para articular las políticas nacionales con el desarrollo local
			Fortalecer y ampliar el acceso al servicio de transporte multimodal, facilitando la movilidad de pasajeros y mercancías
Gestionar ante el CNEL, mejorar en 10% la calidad y estabilidad del fluido eléctrico, en los recintos de la parroquia de San Jacinto	Toda la parroquia	ÁREAS URBANAS	Garantizar la calidad, la accesibilidad, la continuidad y tarifas equitativas de los servicios, especialmente para el área rural, los grupos sociales más rezagados y los actores de la economía popular y solidaria



POLÍTICA PÚBLICA POR CATEGORÍA COT			
OBJETIVO ESTRATÉGICO	CATEGORÍA DE ORDENAMIENTO TERRITORIAL	TIPOLOGÍA	POLÍTICA PÚBLICA
			Promover y orientar la consolidación de asentamientos humanos equitativos e incluyentes para el Buen Vivir, optimizando el uso de los recursos naturales que garanticen la sostenibilidad y el desarrollo de una red equilibrada y complementaria en el marco de lo establecido en la Estrategia Territorial Nacional
			Implementar sistemas de calidad con estándares normalizados que faciliten la regulación, el control y la auditoría de los servicios que componen el Sistema Nacional de Inclusión y Equidad Social
			Incentivar el uso eficiente y el ahorro de energía, sin afectar la cobertura y calidad de sus productos y servicios
			Optimizar el uso de los recursos no renovables en la generación de energía eléctrica, a través del empleo de tecnologías eficientes
Gestionar ante el CNT, implementar 5% prestación de servicios del sistema de comunicación móvil y fija, en la parroquia de San Jacinto	Toda la parroquia	ÁREAS URBANAS	Garantizar la calidad, la accesibilidad, la continuidad y tarifas equitativas de los servicios, especialmente para el área rural, los grupos sociales más rezagados y los actores de la economía popular y solidaria



POLÍTICA PÚBLICA POR CATEGORÍA COT			
OBJETIVO ESTRATÉGICO	CATEGORÍA DE ORDENAMIENTO TERRITORIAL	TIPOLOGÍA	POLÍTICA PÚBLICA
			Promover y orientar la consolidación de asentamientos humanos equitativos e incluyentes para el Buen Vivir, optimizando el uso de los recursos naturales que garanticen la sostenibilidad y el desarrollo de una red equilibrada y complementaria en el marco de lo establecido en la Estrategia Territorial Nacional
			Implementar sistemas de calidad con estándares normalizados que faciliten la regulación, el control y la auditoría de los servicios que componen el Sistema Nacional de Inclusión y Equidad Social
			Optimizar el uso de los recursos no renovables en la generación de energía eléctrica, a través del empleo de tecnologías eficientes
Implementar y Equipar 3 Infocentros de computo, que beneficie a los asentamientos humanos de la parroquia	Área urbana y rural de la parroquia	ÁREAS URBANAS	Garantizar la calidad, la accesibilidad, la continuidad y tarifas equitativas de los servicios, especialmente para el área rural, los grupos sociales más rezagados y los actores de la economía popular y solidaria



POLÍTICA PÚBLICA POR CATEGORÍA COT			
OBJETIVO ESTRATÉGICO	CATEGORÍA DE ORDENAMIENTO TERRITORIAL	TIPOLOGÍA	POLÍTICA PÚBLICA
			Promover y orientar la consolidación de asentamientos humanos equitativos e incluyentes para el Buen Vivir, optimizando el uso de los recursos naturales que garanticen la sostenibilidad y el desarrollo de una red equilibrada y complementaria en el marco de lo establecido en la Estrategia Territorial Nacional
			Implementar sistemas de calidad con estándares normalizados que faciliten la regulación, el control y la auditoría de los servicios que componen el Sistema Nacional de Inclusión y Equidad Social
			Optimizar el uso de los recursos no renovables en la generación de energía eléctrica, a través del empleo de tecnologías eficientes
Aumentar a un 15% la participación de las organizaciones, asociaciones comunitarias registradas y no registradas; con enfoque en derechos	Área urbana y rural de la parroquia	OTRA	Establecer mecanismos que propicien la veeduría ciudadana para prevenir la impunidad en temas de violencia, discriminación, racismo y vulneración de derechos
			Capacitar e informar a la ciudadanía sobre los procesos de descentralización y desconcentración del Estado



POLÍTICA PÚBLICA POR CATEGORÍA COT			
OBJETIVO ESTRATÉGICO	CATEGORÍA DE ORDENAMIENTO TERRITORIAL	TIPOLOGÍA	POLÍTICA PÚBLICA
			Fomentar la auto organización social, la vida asociativa y la construcción de una ciudadanía activa que valore el bien común
			Implementar modelos de prestación de servicios públicos territorializados con estándares de calidad y satisfacción de la ciudadanía
			Fomentar el conocimiento y el respeto de los derechos colectivos de las personas, las comunidades y los pueblos y de la naturaleza, en el uso y el acceso a los bioconocimientos y al patrimonio natural
Implementar un Plan de comunicación Corporativa y Comunitaria, y de Relaciones Públicas; que permita consolidar la participación ciudadana en los procesos de elaboración de políticas públicas y en el relacionamiento Estado-sociedad; a través de la publicación de una Revista, Programa de Radio y web	Área urbana y rural de la parroquia	ÁREAS URBANAS	Fortalecer la articulación entre los procesos de desconcentración y descentralización del Estado, en el marco de la corresponsabilidad entre el Estado Central, los Gobiernos Autónomos Descentralizados y la ciudadanía
			Fortalecer la institucionalidad y promover campañas de comunicación para facilitar la denuncia de todo tipo de discriminación en las instituciones públicas y privadas



POLÍTICA PÚBLICA POR CATEGORÍA COT			
OBJETIVO ESTRATÉGICO	CATEGORÍA DE ORDENAMIENTO TERRITORIAL	TIPOLOGÍA	POLÍTICA PÚBLICA
			Diseñar e implementar mecanismos e instrumentos que permitan la participación efectiva de personas, comunidades, pueblos y nacionalidades durante todo el ciclo de la planificación
			Potenciar los mecanismos y los espacios de articulación y diálogo entre el Estado y las comunidades, los pueblos y las nacionalidades, con un enfoque intercultural
Aumentar a un 5% la participación de las comunidades, organizaciones, asociaciones comunitarias registradas y no registradas, en la ejecución de Convenio niños(as) / Adolescentes, GADPSJ/MIES; con enfoque de protección a derechos	Área urbana y rural de la parroquia	OTRA	Profundizar la presencia del Estado en el territorio nacional, garantizando los derechos de la ciudadanía
			Afianzar la institucionalidad del Estado democrático para el Buen Vivir
			Fomentar la auto organización social, la vida asociativa y la construcción de una ciudadanía activa que valore el bien común
			Generar condiciones y capacidades para la inclusión económica, la promoción social y la erradicación progresiva de la pobreza



POLÍTICA PÚBLICA POR CATEGORÍA COT			
OBJETIVO ESTRATÉGICO	CATEGORÍA DE ORDENAMIENTO TERRITORIAL	TIPOLOGÍA	POLÍTICA PÚBLICA
			Garantizar la protección especial universal y de calidad, durante el ciclo de vida, a personas en situación de vulneración de derechos
Aumentar a un 5% la participación de las comunidades, organizaciones, asociaciones comunitarias registradas y no registradas, en la ejecución de Convenio Adulto Mayor, GADPSJ/MIES; con enfoque de protección a derechos	Área urbana y rural de la parroquia	OTRA	Profundizar la presencia del Estado en el territorio nacional, garantizando los derechos de la ciudadanía
			Afianzar la institucionalidad del Estado democrático para el Buen Vivir
			Fomentar la auto organización social, la vida asociativa y la construcción de una ciudadanía activa que valore el bien común
			Generar condiciones y capacidades para la inclusión económica, la promoción social y la erradicación progresiva de la pobreza
			Garantizar la protección especial universal y de calidad, durante el ciclo de vida, a personas en situación de vulneración de derechos



POLÍTICA PÚBLICA POR CATEGORÍA COT			
OBJETIVO ESTRATÉGICO	CATEGORÍA DE ORDENAMIENTO TERRITORIAL	TIPOLOGÍA	POLÍTICA PÚBLICA
Aumentar a un 5% la participación de las comunidades, organizaciones, asociaciones comunitarias registradas y no registradas, en la ejecución de Convenio Discapacidades, GADPSJ/MIES; con enfoque de protección a derechos.	Área urbana y rural de la parroquia	OTRA	Profundizar la presencia del Estado en el territorio nacional, garantizando los derechos de la ciudadanía
			Afianzar la institucionalidad del Estado democrático para el Buen Vivir
			Fomentar la auto organización social, la vida asociativa y la construcción de una ciudadanía activa que valore el bien común
			Generar condiciones y capacidades para la inclusión económica, la promoción social y la erradicación progresiva de la pobreza
			Garantizar la protección especial universal y de calidad, durante el ciclo de vida, a personas en situación de vulneración de derechos





POLÍTICA PÚBLICA POR CATEGORÍA COT			
OBJETIVO ESTRATÉGICO	CATEGORÍA DE ORDENAMIENTO TERRITORIAL	TIPOLOGÍA	POLÍTICA PÚBLICA
Gestionar la construcción de una unidad de salud, con calidad de servicios sociales, médicos y equipamiento técnico y humano	Categoría de Ordenación / Nivel de Uso – Expansión / Áreas Urbanas Parroquiales	OTRA	Garantizar la igualdad real en el acceso a servicios de salud y educación de calidad a personas y grupos que requieren especial consideración, por la persistencia de desigualdades, exclusión y discriminación
			Ampliar los servicios de prevención y promoción de la salud para mejorar las condiciones y los hábitos de vida de las personas
			Garantizar la prestación universal y gratuita de los servicios de atención integral de salud
			Garantizar el acceso efectivo a servicios integrales de salud sexual y reproductiva, como un componente del derecho a la libertad sexual de las personas
Promover el fomento a la cultura, conservación del patrimonio cultural tangible e intangible, el desarrollo del talento y capacidades de los ciudadanos para preservar y rescatar los valores culturales de la ciudad con la implementación de proyectos de promoción, equipamiento cultural y capacitación apoyo a iniciativas ciudadanas de rescate de nuestra identidad durante el periodo 2014-2019	Toda la parroquia	OTRA	Garantizar la preservación y protección integral del patrimonio cultural y natural y de la ciudadanía ante las amenazas y riesgos de origen natural o antrópico



POLÍTICA PÚBLICA POR CATEGORÍA COT			
OBJETIVO ESTRATÉGICO	CATEGORÍA DE ORDENAMIENTO TERRITORIAL	TIPOLOGÍA	POLÍTICA PÚBLICA
			Profundizar procesos de formación, capacitación, difusión, información y sensibilización que promuevan la participación ciudadana y construyan una cultura democrática
			Promover la democratización del disfrute del tiempo y del espacio público para la construcción de relaciones sociales solidarias entre diversos
			Promover el uso comunitario de las instituciones educativas para fines culturales, recreativos o de aprendizaje, para el disfrute y la realización persona
Desarrollar Eventos Promocionales de Rescate de Nuestra Cultura local y deportiva, para conmemorar aniversario de Parroquialización de San Jacinto	Toda la parroquia	OTRA	Garantizar la preservación y protección integral del patrimonio cultural y natural y de la ciudadanía ante las amenazas y riesgos de origen natural o antrópico
			Profundizar procesos de formación, capacitación, difusión, información y sensibilización que promuevan la participación ciudadana y construyan una cultura democrática
			Promover la democratización del disfrute del tiempo y del espacio público para la construcción de relaciones sociales solidarias entre diversos



<b>POLÍTICA PÚBLICA POR CATEGORÍA COT</b>			
<b>OBJETIVO ESTRATÉGICO</b>	<b>CATEGORÍA DE ORDENAMIENTO TERRITORIAL</b>	<b>TIPOLOGÍA</b>	<b>POLÍTICA PÚBLICA</b>
			Promover el uso comunitario de las instituciones educativas para fines culturales, recreativos o de aprendizaje, para el disfrute y la realización persona



# MODELO DE GESTIÓN

#### 4. MODELO DE GESTIÓN

Una vez concluida las fases de diagnóstico y propuesta se procedió a elaborar el Modelo de Gestión que es el instrumento administrativo que permitirá al GAD Parroquial de San Jacinto, del cantón Colimes, provincia del Guayas; la ejecución, seguimiento y evaluación del Plan de Desarrollo y Ordenamiento Territorial.

##### 4.1. Estrategias de articulación

ESTRATEGIAS DE ARTICULACIÓN			
OBJETIVO ESTRATÉGICO	ESTRATEGIA	RELACIÓN CON OTRAS INSTITUCIONES	NOMBRE DE LA INSTITUCIÓN
Gestionar ante el GADMC y GADPG, el incremento en un 8%, del número de hogares con alguna cobertura y calidad de agua potable domiciliaria, en las áreas urbana y rural	Garantizar el acceso de los sectores de toda la población con énfasis en los sectores vulnerables, a los equipamientos y servicios en el área rural	MUNICIPAL	GADMC
		PROVINCIAL	GADPG
		GOBIERNO CENTRAL	SENAGUA
Construir 20 áreas de entretenimiento infantil y familiar, con énfasis en derechos y protección al menor.	Implementar un sistema de servicios y equipamientos que permita el desarrollo equilibrado de los asentamientos	MUNICIPAL	GADMC
		PROVINCIAL	GADPG
		OTRA RELACIÓN INTERINSTITUCIONAL	MINTUR MTOPE



<b>ESTRATEGIAS DE ARTICULACIÓN</b>			
<b>OBJETIVO ESTRATÉGICO</b>	<b>ESTRATEGIA</b>	<b>RELACIÓN CON OTRAS INSTITUCIONES</b>	<b>NOMBRE DE LA INSTITUCIÓN</b>
Gestionar ante el GADMC y GADPG, el incremento del 10% del servicio de recolección de basura en los hogares; según la cantidad de predios que se encuentran en los registros municipales	Optimizar y extender la cobertura de servicios básicos a la parroquia de San Jacinto, promoviendo la responsabilidad de conservación ambiental y cuidados en el manejo de desechos sólidos; mediante la ejecución de campañas de capacitación y concienciación de la ciudadanía al respecto	MUNICIPAL	GADMC
Fomentar la inclusión y equidad social, en la diversidad; a través de las prácticas deportivas y la fraternización comunitaria en la parroquia de San Jacinto, con la construcción de 4 canchas múltiples y gradas; que facilite el ocio activo creador y el uso adecuado del tiempo, con armonía entre los espacios rurales y urbanos	Promover una vida saludable con la práctica de actividades deportivas, culturales y recreacionales en familia e integradas comunitariamente	MUNICIPAL	GADMC
	Rescatar y preservar la funcionalidad del espacio público	PROVINCIAL	GADPG
	Mejorar y mantener la infraestructura existente en la parroquia	OTRA RELACIÓN INTERINSTITUCIONAL	MINISTERIO DEL DEPORTE
	Implementar un sistema de servicios y equipamientos que permita el desarrollo equilibrado de los asentamientos	OTRA RELACIÓN INTERINSTITUCIONAL	



ESTRATEGIAS DE ARTICULACIÓN			
OBJETIVO ESTRATÉGICO	ESTRATEGIA	RELACIÓN CON OTRAS INSTITUCIONES	NOMBRE DE LA INSTITUCIÓN
Mantenimiento de obras de infraestructura parroquial; para garantizar el acceso libre, seguro e incluyente a espacios, infraestructura y equipamiento público y comunitario de manera sostenible	Mejorar y mantener la infraestructura existente en la parroquia	PARROQUIAL	GADPSJ
	Implementar un sistema de servicios y equipamientos que permita el desarrollo equilibrado de los asentamientos	MUNICIPAL	GADMC
	Garantizar el acceso de los sectores vulnerables a los equipamientos y servicios en el área rural	PROVINCIAL	GADPG
Implementar soluciones habitacionales; que reduzcan el hacinamiento habitacional y garantice el acceso libre, seguro e incluyente a espacios, infraestructura y equipamiento público y comunitario de manera sostenible, con equidad de género, accesible a personas con discapacidades, de la tercera edad y vulnerables	Impulsar desde los gobiernos autónomos descentralizados el adecuado y eficiente ordenamiento territorial, la planificación y la consolidación equilibrada de las ciudades, con especial atención a los espacios rurales.	GOBIERNO CENTRAL	MIDUVI



ESTRATEGIAS DE ARTICULACIÓN			
OBJETIVO ESTRATÉGICO	ESTRATEGIA	RELACIÓN CON OTRAS INSTITUCIONES	NOMBRE DE LA INSTITUCIÓN
	Promover nuevos modelos urbanísticos y de asentamientos humanos ecológicos, con principios de sostenibilidad y sustentabilidad, como modelos de urbanización planificada y ordenada y garantes de calidad de vida.	GOBIERNO CENTRAL	BNF
	Potenciar la construcción de espacios públicos urbanos y rurales libres de contaminación	PROVINCIAL	GADPG
			GADPSJ
Gestionar la creación de una empresa mixta de capital público y comunitario (privado), de agua potable; que amplíe la cobertura y calidad del agua para consumo humano, con enfoque en derechos	Generar sinergias para la articulación interinstitucional, que posibilite la administración de los recursos hídricos locales, con responsabilidad social y equilibrio ambiental, respetando los derechos de la naturaleza y la vida	GOBIERNO CENTRAL	SENAGUA MAE
		MUNICIPAL	GADMC
		PROVINCIAL	GADPG
		PARROQUIAL	GADPSJ
		OTRA RELACIÓN INTERINSTITUCIONAL	GOB INTERNAC





ESTRATEGIAS DE ARTICULACIÓN			
OBJETIVO ESTRATÉGICO	ESTRATEGIA	RELACIÓN CON OTRAS INSTITUCIONES	NOMBRE DE LA INSTITUCIÓN
Gestionar ante el MAGAP y MAE, la implementación de un programa de arborización y reforestación en las comunidades de la parroquia de San Jacinto.	Generar sinergias para la articulación interinstitucional, que posibilite la administración de los recursos hídricos locales, con responsabilidad social y equilibrio ambiental, respetando los derechos de la naturaleza y la vida	MUNICIPAL	GADMC
		PROVINCIAL	GADPG-PREFECTURA
		GOBIERNO CENTRAL	MAE MAGAP
		OTRA RELACIÓN INTERINSTITUCIONAL	ONG's
Incrementar el 6% de mujeres a la PEA, para dinamizar la economía local a través de la generación de nuevas plazas de trabajo y creación de pymes	Implementar mecanismos de incentivos en actividades económicas, especialmente del sector popular y solidario, las Mipymes, la agricultura familiar campesina, así como las de trabajo autónomo que se orienten a la generación y conservación de trabajos dignos y garanticen la igualdad de oportunidades de empleo para toda la población	GOBIERNO CENTRAL	Ministerio de Trabajo Ministerio Coordinador de la Economía BNF CFN
Incrementar 3% de hombres a la PEA, para dinamizar la economía local a través de la generación de nuevas plazas de trabajo y creación de pymes	Fortalecer los programas enfocados en la incorporación de jóvenes al mercado laboral, ya sea a través de un primer empleo o de forma remunerada, a través de pasantías, las mismas que requieren de validación como experiencia profesional	PROVINCIAL	GADPG



ESTRATEGIAS DE ARTICULACIÓN			
OBJETIVO ESTRATÉGICO	ESTRATEGIA	RELACIÓN CON OTRAS INSTITUCIONES	NOMBRE DE LA INSTITUCIÓN
	Fortalecer la producción rural organizada y la agricultura familiar campesina, bajo formas de economía solidaria, para incluirlas como agentes económicos de la transformación en matriz productiva, promoviendo la diversificación y agregación de valor y la sustitución de importaciones, en el marco de la soberanía alimentaria	MUNICIPAL	GADMC
	Implementar mecanismo efectivos de control del trabajo adolescente, para garantizar el derecho a la educación de niñas, niños y jóvenes	PARROQUIAL	GADPSJ
	Impulsar la nueva institucionalidad del sector financiero público, orientado a promover la transformación de la matriz productiva, la inclusión financiera democrática para la igualdad, la soberanía alimentaria, el desarrollo territorial y la vivienda de interés social	OTRA RELACIÓN INTERINSTITUCIONAL	ONG's
Impulsar Programa de Fomento Productivo con Maquinaria del GAD Parroquial; para aprovechar el potencial agropecuario del uso de suelo en la parroquia	Fortalecer y potenciar el sector productivo para garantizar el uso racional y protección de los recursos naturales	PARROQUIAL	GADPSJ
		MUNICIPAL	GADMC



ESTRATEGIAS DE ARTICULACIÓN			
OBJETIVO ESTRATÉGICO	ESTRATEGIA	RELACIÓN CON OTRAS INSTITUCIONES	NOMBRE DE LA INSTITUCIÓN
		PROVINCIAL	GADPG
		GOBIERNO CENTRAL	MAGAP BNF CFN
		OTRA RELACIÓN INTERINSTITUCIONAL	ONG's
Construcción de estructuras hidráulicas conformadas por 20 camellones y albarradas o jagüeyes; que minimicen el desplazamiento agropecuario y el déficit de agua de consumo humano	Fortalecer y potenciar el sector productivo para garantizar el uso racional y protección de los recursos naturales	PARROQUIAL	GADPSJ
		MUNICIPAL	GADMC
		PROVINCIAL	GADPG
		GOBIERNO CENTRAL	MAGAP BNF CFN
		OTRA RELACIÓN INTERINSTITUCIONAL	ONG's
Gestionar ante el GADPG/PREFECTURA y el MTOP, la construcción y mejora de las vías de acceso; en la parroquia de San Jacinto, para impulsar el desarrollo de la parroquia	Implementar el sistema integrado de transporte y movilización masiva entre todos los asentamientos humanos de la parroquia de San Jacinto	GOBIERNO CENTRAL	MTOP



ESTRATEGIAS DE ARTICULACIÓN			
OBJETIVO ESTRATÉGICO	ESTRATEGIA	RELACIÓN CON OTRAS INSTITUCIONES	NOMBRE DE LA INSTITUCIÓN
Gestionar ante el GADPG/PREFECTURA y el MTOP, la construcción de un puente sobre el río Daule; que facilite acceso a la carretera principal Palestina-Balzar-El Empalme-Quevedo, con la parroquia de San Jacinto; para impulsar el desarrollo de la parroquia	Implementar el sistema integrado de transporte y movilización masiva entre todos los asentamientos humanos de la parroquia de San Jacinto	PROVINCIAL	GADPG
		MUNICIPAL	GADMC
		PARROQUIAL	GADPSJ
Gestionar ante el CNEL, mejorar en 10% la calidad y estabilidad del fluido eléctrico, en los recintos de la parroquia de San Jacinto	Consolidación de asentamientos humanos: Accesibilidad equitativa al servicio de energía eléctrica	OTRA RELACIÓN INTERINSTITUCIONAL	CNEL
Gestionar ante el CNT, implementar 5% prestación de servicios del sistema de comunicación móvil y fija, en la parroquia de San Jacinto	Consolidación de asentamientos humanos: Accesibilidad equitativa al servicio de telecomunicaciones	OTRA RELACIÓN INTERINSTITUCIONAL	CNT
Implementar y Equipar 3 Infocentros de computo, que beneficie a los asentamientos humanos de la parroquia	Garantizar el acceso de los sectores de toda la población con énfasis en los sectores vulnerables, a los equipamientos y servicios de internet, en el área rural	MUNICIPAL	GADMC



ESTRATEGIAS DE ARTICULACIÓN			
OBJETIVO ESTRATÉGICO	ESTRATEGIA	RELACIÓN CON OTRAS INSTITUCIONES	NOMBRE DE LA INSTITUCIÓN
		PARROQUIAL	GADPSJ
Aumentar a un 15% la participación de las organizaciones, asociaciones comunitarias registradas y no registradas; con enfoque en derechos	Consolidación de los asentamientos humanos: Integración, representación y participación de actores sociales e institucionales, con enfoque en protección de derechos	PARROQUIAL	GADPSJ
Implementar un Plan de comunicación Corporativa y Comunitaria, y de Relaciones Públicas; que permita consolidar la participación ciudadana en los procesos de elaboración de políticas públicas y en el relacionamiento Estado-sociedad; a través de la publicación de una Revista, Programa de Radio y web	Garantizar el acceso de los sectores de toda la población con énfasis en los sectores vulnerables, en el área urbana y rural	PARROQUIAL	GADPSJ
		MUNICIPAL	GADMC
Aumentar a un 5% la participación de las comunidades, organizaciones, asociaciones comunitarias registradas y no registradas, en la ejecución de Convenio niños(as) / Adolescentes, GADPSJ/MIES; con enfoque de protección a derechos	Consolidación de los asentamientos humanos: Integración, representación y participación de actores sociales e institucionales, con enfoque en protección de derechos	PARROQUIAL	GADPSJ



ESTRATEGIAS DE ARTICULACIÓN			
OBJETIVO ESTRATÉGICO	ESTRATEGIA	RELACIÓN CON OTRAS INSTITUCIONES	NOMBRE DE LA INSTITUCIÓN
		MUNICIPAL	GADMC
			GADPG-PREFECTURA
Aumentar a un 5% la participación de las comunidades, organizaciones, asociaciones comunitarias registradas y no registradas, en la ejecución de Convenio Adulto Mayor, GADPSJ/MIES; con enfoque de protección a derechos.	Consolidación de los asentamientos humanos: Integración, representación y participación de actores sociales e institucionales, con enfoque en protección de derechos	PARROQUIAL	GADPSJ
			GADMC
			GADPG-PREFECTURA
Aumentar a un 5% la participación de las comunidades, organizaciones, asociaciones comunitarias registradas y no registradas, en la ejecución de Convenio Discapacidades, GADPSJ/MIES; con enfoque de protección a derechos.	Consolidación de los asentamientos humanos: Integración, representación y participación de actores sociales e institucionales, con enfoque en protección de derechos	PARROQUIAL	GADPSJ
			GADMC
			GADPG-PREFECTURA



ESTRATEGIAS DE ARTICULACIÓN			
OBJETIVO ESTRATÉGICO	ESTRATEGIA	RELACIÓN CON OTRAS INSTITUCIONES	NOMBRE DE LA INSTITUCIÓN
Gestionar la construcción de una unidad de salud, con calidad de servicios sociales, médicos y equipamiento técnico y humano	Gestionar ante el MSP el cumplimiento de las garantías al acceso, de todos los sectores de la población, del servicio de salud; con énfasis en los sectores vulnerables del área urbana y rural	GOBIERNO CENTRAL	MSP
Promover el fomento a la cultura, conservación del patrimonio cultural tangible e intangible, el desarrollo del talento y capacidades de los ciudadanos para preservar y rescatar los valores culturales de la ciudad con la implementación de proyectos de promoción, equipamiento cultural y capacitación apoyo a iniciativas ciudadanas de rescate de nuestra identidad durante el periodo 2014-2019	Promover mesas de diálogo, foros, charlas y otros eventos, entre la ciudadanía, el GAD parroquial y el Ministerio de Cultura	GOBIERNO CENTRAL	GADPSJ
Desarrollar Eventos Promocionales de Rescate de Nuestra Cultura local y deportiva, para conmemorar aniversario de parroquialización de San Jacinto	Promover mesas de diálogo, foros, charlas y otros eventos, entre la ciudadanía, el GAD parroquial y el Ministerio de Cultura	GOBIERNO CENTRAL	GADPSJ



4.2. Programas y proyectos

PROPUESTA DE PROGRAMAS O PROYECTOS

NOMBRE DEL PROYECTO	OBJETIVO ESTRATÉGICO	META DEL OBJETIVO ESTRATÉGICO	POLÍTICA PÚBLICA POR CATEGORÍA COT	ESTRATEGIA DE ARTICULACIÓN	MONTO REFERENCIAL	FUENTE DE FINANCIAMIENTO	META DEL PROGRAMA O PROYECTO	INDICADOR DEL PROGRAMA O PROYECTO	AÑO DE EJECUCIÓN
Construcción y mejoras de los sistemas de producción y tratamiento de agua potable, requeridos en el sector rural de la parroquia de San Jacinto	Gestionar ante el GADMC y GADPG, el incremento en un 8%, del número de hogares con algún sistema de servicio higiénico y/o alcantarillado	45% de viviendas y hogares poseen cobertura y calidad de agua potable domiciliaria, en las áreas urbana y rural	Garantizar la prestación de servicios públicos de calidad con calidez	Coordinar con el GADMC y GADPD-PREFECTURA el incremento de la producción, cobertura y calidad de agua de consumo humano	4.000,00	Cooperación con otros niveles de gobierno	Incremento en un 8%, del número de hogares con algún sistema de servicio higienico y/o alcantarillado	Porcentaje de viviendas con servicio de agua potable comunitario	2015
			Profundizar la presencia del Estado en el territorio nacional, garantizando los derechos de la ciudadanía	Optimizar y extender la cobertura de servicios básicos a la población; aprovechando la etapa invernal, para crear reservorios de agua, paralelas a los pozos de agua	4.000,00				2016





## Plan de Desarrollo y Ordenamiento Territorial de San Jacinto del Cañón

### PROPUESTA DE PROGRAMAS O PROYECTOS

NOMBRE DEL PROYECTO	OBJETIVO ESTRATÉGICO	META DEL OBJETIVO ESTRATÉGICO	POLÍTICA PÚBLICA POR CATEGORÍA COT	ESTRATEGIA DE ARTICULACIÓN	MONTO REFERENCIAL	FUENTE DE FINANCIAMIENTO	META DEL PROGRAMA O PROYECTO	INDICADOR DEL PROGRAMA O PROYECTO	AÑO DE EJECUCIÓN
				Promover la constitución de consorcios y mancomunidades que generen complementariedades, para la solución de problemáticas comunes de los Gobiernos Autónomos Descentralizados	4.000,00				2017
					4.000,00				2018
					4.000,00				2019



PROPUESTA DE PROGRAMAS O PROYECTOS

NOMBRE DEL PROYECTO	OBJETIVO ESTRATÉGICO	META DEL OBJETIVO ESTRATÉGICO	POLÍTICA PÚBLICA POR CATEGORÍA COT	ESTRATEGIA DE ARTICULACIÓN	MONTO REFERENCIAL	FUENTE DE FINANCIAMIENTO	META DEL PROGRAMA O PROYECTO	INDICADOR DEL PROGRAMA O PROYECTO	AÑO DE EJECUCIÓN
Instalación de juegos infantiles en los siguientes asentamientos humanos: San Jacinto, Las Muras, Mesada de Abajo, Chorrillo, Quintero, Tigre, Cadeal, La Balsa, Centinela, María Teresa, Pasaje de Arriba, Guasmal, Boquerón (Briones), La Virtud, Etelevina, Samanes, El Encanto, Boca de Caña, San Antonio, Media Banda	Construir 20 áreas de entretenimiento infantil y familiar, con énfasis en derechos y protección al menor.	3 áreas de entretenimiento infantil y familiar	Promover la democratización del disfrute del tiempo y del espacio público para la construcción de relaciones sociales solidarias entre diversos	Utilización del territorio	6.360,00	Ingresos propios	Áreas de entretenimiento infantil y familiar, instaladas en 20 comunidades	Número de juegos infantiles y espacios públicos de recreación instalados	2015



## Plan de Desarrollo y Ordenamiento Territorial de San Jacinto del Cañón

### PROPUESTA DE PROGRAMAS O PROYECTOS

NOMBRE DEL PROYECTO	OBJETIVO ESTRATÉGICO	META DEL OBJETIVO ESTRATÉGICO	POLÍTICA PÚBLICA POR CATEGORÍA COT	ESTRATEGIA DE ARTICULACIÓN	MONTO REFERENCIAL	FUENTE DE FINANCIAMIENTO	META DEL PROGRAMA O PROYECTO	INDICADOR DEL PROGRAMA O PROYECTO	AÑO DE EJECUCIÓN
Instalación de juegos infantiles en los siguientes asentamientos humanos: San Jacinto, Las Muras, Mesada de Abajo, Chorrillo, Quintero, Tigre, Cadeal, La Balsa, Centinela, María Teresa, Pasaje de Arriba, Guasmal, Boquerón (Briones), La Virtud, Etelvina, Samanes, El Encanto, Boca de Caña, San Antonio, Media Banda		7 áreas de entretenimiento infantil y familiar	Promover una cultura social de paz y la convivencia ciudadana en la diversidad	Implementación, ampliación y mantenimiento de la infraestructura, acceso y uso de espacios públicos; para fortalecer la cohesión social y grupos prioritarios	14.000,00				2016



PROPUESTA DE PROGRAMAS O PROYECTOS

NOMBRE DEL PROYECTO	OBJETIVO ESTRATÉGICO	META DEL OBJETIVO ESTRATÉGICO	POLÍTICA PÚBLICA POR CATEGORÍA COT	ESTRATEGIA DE ARTICULACIÓN	MONTO REFERENCIAL	FUENTE DE FINANCIAMIENTO	META DEL PROGRAMA O PROYECTO	INDICADOR DEL PROGRAMA O PROYECTO	AÑO DE EJECUCIÓN
Instalación de juegos infantiles en los siguientes asentamientos humanos: San Jacinto, Las Muras, Mesada de Abajo, Chorrillo, Quintero, Tigre, Cadeal, La Balsa, Centinela, María Teresa, Pasaje de Arriba, Guasmal, Boquerón (Briones), La Virtud, Etelevina, Samanes, El Encanto, Boca de Caña, San Antonio, Media Banda		11 áreas de entretenimiento infantil y familiar	Fomentar el tiempo dedicado al ocio activo y el uso del tiempo libre en actividades físicas, deportivas y otras que contribuyan a mejorar las condiciones físicas, intelectuales y sociales de la población		14.000,00				2017



PROPUESTA DE PROGRAMAS O PROYECTOS

NOMBRE DEL PROYECTO	OBJETIVO ESTRATÉGICO	META DEL OBJETIVO ESTRATÉGICO	POLÍTICA PÚBLICA POR CATEGORÍA COT	ESTRATEGIA DE ARTICULACIÓN	MONTO REFERENCIAL	FUENTE DE FINANCIAMIENTO	META DEL PROGRAMA O PROYECTO	INDICADOR DEL PROGRAMA O PROYECTO	AÑO DE EJECUCIÓN
Instalación de juegos infantiles en los siguientes asentamientos humanos: San Jacinto, Las Muras, Mesada de Abajo, Chorrillo, Quintero, Tigre, Cadeal, La Balsa, Centinela, María Teresa, Pasaje de Arriba, Guasmal, Boquerón (Briones), La Virtud, Etelvina, Samanes, El Encanto, Boca de Caña, San Antonio, Media Banda		15 áreas de entretenimiento infantil y familiar	Fomentar la inclusión y cohesión social, la convivencia pacífica y la cultura de paz, erradicando toda forma de discriminación y violencia		14.000,00				2018



PROPUESTA DE PROGRAMAS O PROYECTOS

NOMBRE DEL PROYECTO	OBJETIVO ESTRATÉGICO	META DEL OBJETIVO ESTRATÉGICO	POLÍTICA PÚBLICA POR CATEGORÍA COT	ESTRATEGIA DE ARTICULACIÓN	MONTO REFERENCIAL	FUENTE DE FINANCIAMIENTO	META DEL PROGRAMA O PROYECTO	INDICADOR DEL PROGRAMA O PROYECTO	AÑO DE EJECUCIÓN
Instalación de juegos infantiles en los siguientes asentamientos humanos: San Jacinto, Las Muras, Mesada de Abajo, Chorrillo, Quintero, Tigre, Cadeal, La Balsa, Centinela, María Teresa, Pasaje de Arriba, Guasmal, Boqueron (Briones), La Virtud, Etelevina, Samanes, El Encanto, Boca de Caña, San Antonio, Media Banda		20 áreas de entretenimiento infantil y familiar			17.500,00				2019



PROPUESTA DE PROGRAMAS O PROYECTOS

NOMBRE DEL PROYECTO	OBJETIVO ESTRATÉGICO	META DEL OBJETIVO ESTRATÉGICO	POLÍTICA PÚBLICA POR CATEGORÍA COT	ESTRATEGIA DE ARTICULACIÓN	MONTO REFERENCIAL	FUENTE DE FINANCIAMIENTO	META DEL PROGRAMA O PROYECTO	INDICADOR DEL PROGRAMA O PROYECTO	AÑO DE EJECUCIÓN
Implementar un sistema de recolección de basura, en los asentamientos humanos de la parroquia de San Jacinto	Gestionar ante el GADMC y GADPG, el incremento del 10% del servicio de recolección de basura en los hogares; según la cantidad de predios que se encuentran en los registros municipales	Reducción de la contaminación ambiental, por mal manejo de desechos sólidos en los hogares; a través del incremento del 10% en la prestación de servicio de recolección de basura según la cantidad de predios que se encuentran en los asentamientos humanos	Prevenir, controlar y mitigar la contaminación ambiental en los procesos de extracción, producción, consumo y post consumo	Condiciones de los Asentamientos Humanos / accesibilidad de servicios básicos de agua y saneamiento	5.000,00	Convenios	Incremento del 12,9% al 14,9%, en la prestación de servicio de recolección de basura	Número de recintos a los que se presta servicio de recolección de desechos sólidos	2015
			Garantizar la bioseguridad precautelando la salud de las personas, de otros seres vivos y de la naturaleza				Incremento del 14,9% al 16,9%, en la prestación de servicio de recolección de basura		2016



## Plan de Desarrollo y Ordenamiento Territorial de San Jacinto del Cañón

### PROPUESTA DE PROGRAMAS O PROYECTOS

NOMBRE DEL PROYECTO	OBJETIVO ESTRATÉGICO	META DEL OBJETIVO ESTRATÉGICO	POLÍTICA PÚBLICA POR CATEGORÍA COT	ESTRATEGIA DE ARTICULACIÓN	MONTO REFERENCIAL	FUENTE DE FINANCIAMIENTO	META DEL PROGRAMA O PROYECTO	INDICADOR DEL PROGRAMA O PROYECTO	AÑO DE EJECUCIÓN
			Garantizar la prestación de servicios públicos de calidad con calidez				Incremento del 16,9% al 18,9%, en la prestación de servicio de recolección de basura		2017
			Ampliar los servicios de prevención y promoción de la salud para mejorar las condiciones y los hábitos de vida de las personas				Incremento del 18,9% al 20,9%, en la prestación de servicio de recolección de basura		2018
							Incremento del 20,9% al 22,9%, en la prestación de servicio de recolección de basura		2019





PROPUESTA DE PROGRAMAS O PROYECTOS

NOMBRE DEL PROYECTO	OBJETIVO ESTRATÉGICO	META DEL OBJETIVO ESTRATÉGICO	POLÍTICA PÚBLICA POR CATEGORÍA COT	ESTRATEGIA DE ARTICULACIÓN	MONTO REFERENCIAL	FUENTE DE FINANCIAMIENTO	META DEL PROGRAMA O PROYECTO	INDICADOR DEL PROGRAMA O PROYECTO	AÑO DE EJECUCIÓN
Construcción de 4 canchas múltiples y gradas; para el fomento de las prácticas deportivas y la fraternización social y comunitaria; en la parroquia de San Jacinto	Fomentar la inclusión y equidad social, en la diversidad; a través de las prácticas deportivas y la fraternización comunitaria en la parroquia de San Jacinto, con la construcción de 4 canchas múltiples y gradas; que facilite el ocio activo creador y el uso adecuado del tiempo, con armonía entre los espacios rurales y urbanos	4 CANCHAS MULTIPLES EN COMUNIDADES RURALES DE SAN JACINTO	Fomentar el tiempo dedicado al ocio activo y el uso del tiempo libre en actividades físicas, deportivas y otras que contribuyan a mejorar las condiciones físicas, intelectuales y sociales de la población	Utilización del territorio / Competencias de uso, ocupación y manejo del suelo	7.000,00	Fondos propios	4 CANCHAS MULTIPLES EN COMUNIDADES RURALES DE SAN JACINTO	Número de canchas múltiples construidas	2015



## Plan de Desarrollo y Ordenamiento Territorial de San Jacinto del Cañón

### PROPUESTA DE PROGRAMAS O PROYECTOS

NOMBRE DEL PROYECTO	OBJETIVO ESTRATÉGICO	META DEL OBJETIVO ESTRATÉGICO	POLÍTICA PÚBLICA POR CATEGORÍA COT	ESTRATEGIA DE ARTICULACIÓN	MONTO REFERENCIAL	FUENTE DE FINANCIAMIENTO	META DEL PROGRAMA O PROYECTO	INDICADOR DEL PROGRAMA O PROYECTO	AÑO DE EJECUCIÓN
			Promover la democratización del disfrute del tiempo y del espacio público para la construcción de relaciones sociales solidarias entre diversos		7.000,00				2016
			Fortalecer la formación profesional de artistas y deportistas de alto nivel competitivo		7.000,00				2017
			Garantizar el Buen Vivir rural y la superación de las desigualdades sociales y territoriales, con armonía entre los espacios rurales y urbanos		7.000,00				2018



PROPUESTA DE PROGRAMAS O PROYECTOS

NOMBRE DEL PROYECTO	OBJETIVO ESTRATÉGICO	META DEL OBJETIVO ESTRATÉGICO	POLÍTICA PÚBLICA POR CATEGORÍA COT	ESTRATEGIA DE ARTICULACIÓN	MONTO REFERENCIAL	FUENTE DE FINANCIAMIENTO	META DEL PROGRAMA O PROYECTO	INDICADOR DEL PROGRAMA O PROYECTO	AÑO DE EJECUCIÓN
Mantenimiento de infraestructura física de la parroquia	Mantenimiento de obras de infraestructura parroquial; para garantizar el acceso libre, seguro e incluyente a espacios, infraestructura y equipamiento público y comunitario de manera sostenible	Obras de infraestructura parroquial en buen estado y pleno funcionamiento	Propiciar condiciones adecuadas para el acceso a un hábitat seguro e incluyente	Implementación, ampliación y mantenimiento de la infraestructura, acceso y uso de espacios públicos para fortalecer la cohesión social y grupos prioritarios	100.000,00	Ingresos propios	Obras de infraestructura parroquial en buen estado y pleno funcionamiento	Infraestructura parroquial adecuada	2015
			Fortalecer a las empresas públicas como agentes en la transformación productiva						2016
			Fortalecer el Sistema Nacional Descentralizado de Planificación Participativa, con un enfoque de derechos						2017



## Plan de Desarrollo y Ordenamiento Territorial de San Jacinto del Cañón

### PROPUESTA DE PROGRAMAS O PROYECTOS

NOMBRE DEL PROYECTO	OBJETIVO ESTRATÉGICO	META DEL OBJETIVO ESTRATÉGICO	POLÍTICA PÚBLICA POR CATEGORÍA COT	ESTRATEGIA DE ARTICULACIÓN	MONTO REFERENCIAL	FUENTE DE FINANCIAMIENTO	META DEL PROGRAMA O PROYECTO	INDICADOR DEL PROGRAMA O PROYECTO	AÑO DE EJECUCIÓN
			Fortalecer el manejo sostenible de las finanzas públicas						2018
			Garantizar el Buen Vivir rural y la superación de las desigualdades sociales y territoriales, con armonía entre los espacios rurales y urbanos						2019



PROPUESTA DE PROGRAMAS O PROYECTOS

NOMBRE DEL PROYECTO	OBJETIVO ESTRATÉGICO	META DEL OBJETIVO ESTRATÉGICO	POLÍTICA PÚBLICA POR CATEGORÍA COT	ESTRATEGIA DE ARTICULACIÓN	MONTO REFERENCIAL	FUENTE DE FINANCIAMIENTO	META DEL PROGRAMA O PROYECTO	INDICADOR DEL PROGRAMA O PROYECTO	AÑO DE EJECUCIÓN
Construcción de 20 "Soluciones habitacionales", con equidad de género, accesible a personas con discapacidades, de la tercera edad y vulnerables	Implementar soluciones habitacionales; que reduzcan el hacinamiento habitacional y garantice el acceso libre, seguro e incluyente a espacios, infraestructura y equipamiento público y comunitario de manera sostenible, con equidad de género, accesible a personas con discapacidades, de la tercera edad y vulnerables	20 soluciones habitacionales, con equidad de género y acceso libre, seguro e incluyente	3.8. Propiciar condiciones adecuadas para el acceso a un hábitat seguro e incluyente	Diseñar, implementar y/o adecuar espacios destinados a la construcción de soluciones habitacionales, tanto en zonas urbanas como rurales	6.000,00	Cooperación con otros niveles de gobierno	4 soluciones habitacionales	Número de soluciones habitacionales construidas	2015
			Garantizar el acceso a una vivienda adecuada, segura y digna		6.000,00	Cooperación con otros niveles de gobierno	8 soluciones habitacionales		2016



## Plan de Desarrollo y Ordenamiento Territorial de San Jacinto del Cañón

PROPUESTA DE PROGRAMAS O PROYECTOS									
NOMBRE DEL PROYECTO	OBJETIVO ESTRATÉGICO	META DEL OBJETIVO ESTRATÉGICO	POLÍTICA PÚBLICA POR CATEGORÍA COT	ESTRATEGIA DE ARTICULACIÓN	MONTO REFERENCIAL	FUENTE DE FINANCIAMIENTO	META DEL PROGRAMA O PROYECTO	INDICADOR DEL PROGRAMA O PROYECTO	AÑO DE EJECUCIÓN
			Promover la democratización del disfrute del tiempo y del espacio público para la construcción de relaciones sociales solidarias entre diversos		6.000,00	Cooperación con otros niveles de gobierno	12 soluciones habitaciones		2017
			Generar condiciones y capacidades para la inclusión económica, la promoción social y la erradicación progresiva de la pobreza		6.000,00	Cooperación con otros niveles de gobierno	16 soluciones habitaciones		2018
			Garantizar la protección especial universal y de calidad, durante el ciclo de vida, a personas en situación de vulneración de derechos		6.000,00	Cooperación con otros niveles de gobierno	20 soluciones habitaciones		2019



PROPUESTA DE PROGRAMAS O PROYECTOS

NOMBRE DEL PROYECTO	OBJETIVO ESTRATÉGICO	META DEL OBJETIVO ESTRATÉGICO	POLÍTICA PÚBLICA POR CATEGORÍA COT	ESTRATEGIA DE ARTICULACIÓN	MONTO REFERENCIAL	FUENTE DE FINANCIAMIENTO	META DEL PROGRAMA O PROYECTO	INDICADOR DEL PROGRAMA O PROYECTO	AÑO DE EJECUCIÓN
Creación Empresa Pública-Comunitaria de Agua Potable y Alcantarillado de la Parroquia de San Jacinto	Gestionar la creación de una empresa mixta de capital público y comunitario (privado), de agua potable; que amplíe la cobertura y calidad del agua para consumo humano, con enfoque en derechos	Constitución de 1 Empresa Pública-Comunitaria de agua potable, con enfoque en derechos	Garantizar la prestación de servicios públicos de calidad con calidez	Consolidación de los Asentamientos Humanos: Accesibilidad a los Servicios de Agua Potable y Saneamiento		Cooperación con otros niveles de gobierno	Constitución de 1 Empresa Pública-Comunitaria de agua potable, con enfoque en derechos	Empresa de Agua potable publica-comunitaria en funcionamiento	2016
			Fortalecer a las empresas públicas como agentes en la transformación productiva						
			Mejorar la facultad reguladora y de control del Estado						
			Afianzar la institucionalidad del Estado democrático para el Buen Vivir						



PROPUESTA DE PROGRAMAS O PROYECTOS

NOMBRE DEL PROYECTO	OBJETIVO ESTRATÉGICO	META DEL OBJETIVO ESTRATÉGICO	POLÍTICA PÚBLICA POR CATEGORÍA COT	ESTRATEGIA DE ARTICULACIÓN	MONTO REFERENCIAL	FUENTE DE FINANCIAMIENTO	META DEL PROGRAMA O PROYECTO	INDICADOR DEL PROGRAMA O PROYECTO	AÑO DE EJECUCIÓN
			Promover la formación de una estructura nacional policéntrica de asentamientos humanos, que fomente la cohesión territorial						
Programa de reforestación y arborización de la parroquia de San Jacinto	Gestionar ante el MAGAP y MAE, la implementación de un programa de arborización y reforestación en las comunidades de la parroquia de San Jacinto.		Desarrollar actividades de forestación, reforestación y revegetación con especies nativas y adaptadas a las zonas afectadas por procesos de deforestación, degradación, fragmentación, erosión, desertificación e incendios forestales	Utilización del territorio / Competencias de uso, ocupación y manejo del suelo		MAGAP		Número de hectáreas arborizadas y reforestadas en la parroquia de San Jacinto	2015





## Plan de Desarrollo y Ordenamiento Territorial de San Jacinto del Cañón

### PROPUESTA DE PROGRAMAS O PROYECTOS

NOMBRE DEL PROYECTO	OBJETIVO ESTRATÉGICO	META DEL OBJETIVO ESTRATÉGICO	POLÍTICA PÚBLICA POR CATEGORÍA COT	ESTRATEGIA DE ARTICULACIÓN	MONTO REFERENCIAL	FUENTE DE FINANCIAMIENTO	META DEL PROGRAMA O PROYECTO	INDICADOR DEL PROGRAMA O PROYECTO	AÑO DE EJECUCIÓN
			Fortalecer el Sistema Nacional de Áreas Protegidas, y otras formas de conservación basadas en la gestión integral y participativa, y la seguridad territorial de los paisajes terrestres, acuáticos y marinos, para que contribuyan al mantenimiento de su estructura, funciones, ciclos naturales y evolutivos, asegurando el flujo y la provisión de servicios ambientales			MAE			2016



## Plan de Desarrollo y Ordenamiento Territorial de San Jacinto del Cañón

### PROPUESTA DE PROGRAMAS O PROYECTOS

NOMBRE DEL PROYECTO	OBJETIVO ESTRATÉGICO	META DEL OBJETIVO ESTRATÉGICO	POLÍTICA PÚBLICA POR CATEGORÍA COT	ESTRATEGIA DE ARTICULACIÓN	MONTO REFERENCIAL	FUENTE DE FINANCIAMIENTO	META DEL PROGRAMA O PROYECTO	INDICADOR DEL PROGRAMA O PROYECTO	AÑO DE EJECUCIÓN
			Diseñar e implementar un marco normativo que garantice los derechos de la naturaleza e instaure mecanismos intersectoriales, transversales e integrados, de prevención, control, sanción y restauración integral de daños y pasivos socio ambientales, asegurando las compensaciones respectivas y la no repetición de los daños o afectaciones						2017
									2018
									2019



PROPUESTA DE PROGRAMAS O PROYECTOS

NOMBRE DEL PROYECTO	OBJETIVO ESTRATÉGICO	META DEL OBJETIVO ESTRATÉGICO	POLÍTICA PÚBLICA POR CATEGORÍA COT	ESTRATEGIA DE ARTICULACIÓN	MONTO REFERENCIAL	FUENTE DE FINANCIAMIENTO	META DEL PROGRAMA O PROYECTO	INDICADOR DEL PROGRAMA O PROYECTO	AÑO DE EJECUCIÓN
Promoción, impulso y desarrollo de emprendimientos ; con apoyo de financiamiento, capacitación, transferencia tecnológica y gestión empresarial	Incrementar el 6% de mujeres a la PEA, para dinamizar la economía local a través de la generación de nuevas plazas de trabajo y creación de pymes	20% de mujeres integradas a la PEA	Impulsar actividades económicas que permitan generar y conservar trabajos dignos, y contribuir a la consecución del pleno empleo priorizando a los grupos históricamente excluidos	Consolidación de asentamientos humanos: Generación de sinergias para la articulación interinstitucional de fomento productivo y creación de Pymes		BNF	20% de mujeres integradas a la PEA	Porcentaje de mujeres integradas a la PEA	2015
	Incrementar 3% de hombres a la PEA, para dinamizar la economía local a través de la generación de nuevas plazas de trabajo y creación de pymes	75% de hombres integrados a la PEA	Promover el trabajo juvenil en condiciones dignas y emancipadoras que potencie sus capacidades y conocimientos			CFN	75% de hombres integrados a la PEA	Porcentaje de hombres integrados a la PEA	2016



## Plan de Desarrollo y Ordenamiento Territorial de San Jacinto del Cañón

### PROPUESTA DE PROGRAMAS O PROYECTOS

NOMBRE DEL PROYECTO	OBJETIVO ESTRATÉGICO	META DEL OBJETIVO ESTRATÉGICO	POLÍTICA PÚBLICA POR CATEGORÍA COT	ESTRATEGIA DE ARTICULACIÓN	MONTO REFERENCIAL	FUENTE DE FINANCIAMIENTO	META DEL PROGRAMA O PROYECTO	INDICADOR DEL PROGRAMA O PROYECTO	AÑO DE EJECUCIÓN
			Impulsar la producción y la productividad de forma sostenible y sustentable, fomentar la inclusión y redistribuir los factores y recursos de la producción en el sector agropecuario, acuícola y pesquero						2017
			Generar condiciones y capacidades para la inclusión económica, la promoción social y la erradicación progresiva de la pobreza						2018



Plan de Desarrollo y Ordenamiento Territorial de San Jacinto del Cañón



PROPUESTA DE PROGRAMAS O PROYECTOS

NOMBRE DEL PROYECTO	OBJETIVO ESTRATÉGICO	META DEL OBJETIVO ESTRATÉGICO	POLÍTICA PÚBLICA POR CATEGORÍA COT	ESTRATEGIA DE ARTICULACIÓN	MONTO REFERENCIAL	FUENTE DE FINANCIAMIENTO	META DEL PROGRAMA O PROYECTO	INDICADOR DEL PROGRAMA O PROYECTO	AÑO DE EJECUCIÓN
			<p>Invertir los recursos públicos para generar crecimiento económico sostenido y transformaciones estructurales</p>						<p>2019</p>
<p>Fomento productivo con maquinaria del GAD parroquial, para el desarrollo del potencial agropecuario</p>	<p>Impulsar Programa de Fomento Productivo con Maquinaria del GAD Parroquial; para aprovechar el potencial agropecuario del uso de suelo en la parroquia</p>	<p>Incremento del 5% de tierras cultivadas; fomentando la asociatividad del sistema económico popular y solidario organizado; con poder de negociación, en los diferentes encadenamientos productivos donde ejercen su actividad</p>	<p>Fortalecer la producción rural organizada y la agricultura familiar campesina, bajo formas de economía solidaria, para incluirlas como agentes económicos de la transformación en matriz productiva, promoviendo la diversificación y agregación de valor y la sustitución de importaciones, en el marco de la soberanía alimentaria</p>	<p>Consolidación de asentamientos humanos: Generación de sinergias para la articulación interinstitucional de fomento productivo y creación de Pymes</p>	<p>3.500,00</p>	<p>GADPSJ</p>	<p>Incremento del 5% de tierras cultivadas; fomentando la asociatividad del sistema económico popular y solidario organizado; con poder de negociación, en los diferentes encadenamientos productivos donde ejercen su actividad</p>	<p>Número de hectáreas cultivadas</p>	<p>2015</p>



## Plan de Desarrollo y Ordenamiento Territorial de San Jacinto del Cañón

### PROPUESTA DE PROGRAMAS O PROYECTOS

NOMBRE DEL PROYECTO	OBJETIVO ESTRATÉGICO	META DEL OBJETIVO ESTRATÉGICO	POLÍTICA PÚBLICA POR CATEGORÍA COT	ESTRATEGIA DE ARTICULACIÓN	MONTO REFERENCIAL	FUENTE DE FINANCIAMIENTO	META DEL PROGRAMA O PROYECTO	INDICADOR DEL PROGRAMA O PROYECTO	AÑO DE EJECUCIÓN
			Impulsar el financiamiento al desarrollo de nuevas industrias y/o sectores priorizados		3.500,00				2016
			Implementar mecanismos de incentivos en actividades económicas, especialmente del sector popular y solidario, las Mipymes, la agricultura familiar campesina, así como las de trabajo autónomo que se orienten a la generación y conservación de trabajos dignos y garanticen la igualdad de oportunidades de empleo para toda la población		3.500,00				2017



## Plan de Desarrollo y Ordenamiento Territorial de San Jacinto del Cañón

### PROPUESTA DE PROGRAMAS O PROYECTOS

NOMBRE DEL PROYECTO	OBJETIVO ESTRATÉGICO	META DEL OBJETIVO ESTRATÉGICO	POLÍTICA PÚBLICA POR CATEGORÍA COT	ESTRATEGIA DE ARTICULACIÓN	MONTO REFERENCIAL	FUENTE DE FINANCIAMIENTO	META DEL PROGRAMA O PROYECTO	INDICADOR DEL PROGRAMA O PROYECTO	AÑO DE EJECUCIÓN
			Promover y apoyar iniciativas de economía popular y solidaria y MIPYMES mediante mecanismos de asistencia técnica, circuitos económicos, aglomeración de economías familiares, sistemas de comercialización alternativa, fortalecimiento de la capacidad de negociación y acceso a financiamiento, medios de producción, conocimientos y capacidades, acorde a las potencialidades territoriales		3.500,00				2018



**Plan de Desarrollo y Ordenamiento Territorial de San Jacinto del cantón Esmeraldas**



**PROPUESTA DE PROGRAMAS O PROYECTOS**

<b>NOMBRE DEL PROYECTO</b>	<b>OBJETIVO ESTRATÉGICO</b>	<b>META DEL OBJETIVO ESTRATÉGICO</b>	<b>POLÍTICA PÚBLICA POR CATEGORÍA COT</b>	<b>ESTRATEGIA DE ARTICULACIÓN</b>	<b>MONTO REFERENCIAL</b>	<b>FUENTE DE FINANCIAMIENTO</b>	<b>META DEL PROGRAMA O PROYECTO</b>	<b>INDICADOR DEL PROGRAMA O PROYECTO</b>	<b>AÑO DE EJECUCIÓN</b>
					3.500,00				2019
Construcción de estructuras hidráulicas conformadas por 20 camellones y albarradas o jagüeyes; en los recintos de la parroquia de San Jacinto	Construcción de estructuras hidráulicas conformadas por 20 camellones y albarradas o jagüeyes; que minimicen el desplazamiento agropecuario y el déficit de agua de consumo humano	Estructuras hidráulicas conformadas por 20 camellones y albarradas o jagüeyes	Tecnificar los encadenamientos productivos en la generación de materias primas y la producción bienes de capital, con mayor intensidad tecnológica en sus procesos productivos	Consolidación de asentamientos humanos: Generación de sinergias para la articulación interinstitucional de fomento productivo y creación de Pymes	15.000,00	Cooperación con otros niveles de gobierno	Estructuras hidráulicas conformadas por 20 camellones y albarradas o jagüeyes	Número de Estructuras hidráulicas	2015
			Maximizar el uso del capital aumentando el uso de la capacidad instalada y democratizándolo, en caso de ser necesario		15.000,00				2016





## Plan de Desarrollo y Ordenamiento Territorial de San Jacinto del Cañón

### PROPUESTA DE PROGRAMAS O PROYECTOS

NOMBRE DEL PROYECTO	OBJETIVO ESTRATÉGICO	META DEL OBJETIVO ESTRATÉGICO	POLÍTICA PÚBLICA POR CATEGORÍA COT	ESTRATEGIA DE ARTICULACIÓN	MONTO REFERENCIAL	FUENTE DE FINANCIAMIENTO	META DEL PROGRAMA O PROYECTO	INDICADOR DEL PROGRAMA O PROYECTO	AÑO DE EJECUCIÓN
			Fortalecer las competencias de fomento productivo en los Gobiernos Autónomos Descentralizados, con el objeto de apoyar iniciativas económicas que permitan generar y conservar trabajos dignos a nivel local, que aprovechen la especialización productiva y respeten la capacidad de acogida de cada territorio, así como sus potencialidades, conocimientos y experiencias		15.000,00				2017



## Plan de Desarrollo y Ordenamiento Territorial de San Jacinto del Cañón

### PROPUESTA DE PROGRAMAS O PROYECTOS

NOMBRE DEL PROYECTO	OBJETIVO ESTRATÉGICO	META DEL OBJETIVO ESTRATÉGICO	POLÍTICA PÚBLICA POR CATEGORÍA COT	ESTRATEGIA DE ARTICULACIÓN	MONTO REFERENCIAL	FUENTE DE FINANCIAMIENTO	META DEL PROGRAMA O PROYECTO	INDICADOR DEL PROGRAMA O PROYECTO	AÑO DE EJECUCIÓN
			Desarrollar e implementar un inventario hídrico nacional dinámico, que considere aguas superficiales y subterráneas, y su respectivo sistema de evaluación, para caracterizar y cuantificar la oferta y demanda de agua según sus usos socioeconómicos y caudales ecológicos por cuencas hidrográficas		15.000,00				2018



PROPUESTA DE PROGRAMAS O PROYECTOS

NOMBRE DEL PROYECTO	OBJETIVO ESTRATÉGICO	META DEL OBJETIVO ESTRATÉGICO	POLÍTICA PÚBLICA POR CATEGORÍA COT	ESTRATEGIA DE ARTICULACIÓN	MONTO REFERENCIAL	FUENTE DE FINANCIAMIENTO	META DEL PROGRAMA O PROYECTO	INDICADOR DEL PROGRAMA O PROYECTO	AÑO DE EJECUCIÓN
			Crear y fortalecer infraestructura, equipamiento y tecnologías que, junto al talento humano capacitado, promuevan el desarrollo de las capacidades creativas, cognitivas y de innovación a lo largo de la educación, en todos los niveles, con criterios de inclusión y pertinencia cultural		15.000,00				2019



Plan de Desarrollo y Ordenamiento Territorial de San Jacinto del cantón Bolívar



PROPUESTA DE PROGRAMAS O PROYECTOS

NOMBRE DEL PROYECTO	OBJETIVO ESTRATÉGICO	META DEL OBJETIVO ESTRATÉGICO	POLÍTICA PÚBLICA POR CATEGORÍA COT	ESTRATEGIA DE ARTICULACIÓN	MONTO REFERENCIAL	FUENTE DE FINANCIAMIENTO	META DEL PROGRAMA O PROYECTO	INDICADOR DEL PROGRAMA O PROYECTO	AÑO DE EJECUCIÓN
Construcción y mejora de las vías de acceso; en la parroquia de San Jacinto	Gestionar ante el GADPG/PREFECTURA y el MTOP, la construcción y mejora de las vías de acceso; en la parroquia de San Jacinto, para impulsar el desarrollo de la parroquia	20% de las vías de acceso, construidas y arregladas, con material pétreo; en los recintos de la parroquia de San Jacinto	Formular planes de movilidad local que privilegien alternativas sustentables de transporte público, de manera articulada entre los diferentes niveles de gobierno	Consolidación de asentamientos humanos: Generación de sinergias para la articulación interinstitucional que posibilite el desarrollo de proyectos de movilidad interna		Financiamiento de entidades Públicas	20% de las vías de acceso, construidas y arregladas, con material pétreo; en los recintos de la parroquia de San Jacinto	Puente construido	2015
Construcción y mejora de un puente que una la cabecera cantonal de Palestina con la cabecera parroquial de San Jacinto	Gestionar ante el GADPG/PREFECTURA y el MTOP, la construcción de un puente sobre el río Daule; que facilite acceso a la carretera principal Palestina-Balzar-El Empalme-Quevedo, con la parroquia de San Jacinto; para impulsar el desarrollo de la parroquia	1 puente construido en la parroquia de San Jacinto	Impulsar desde los gobiernos autónomos descentralizados el adecuado y eficiente ordenamiento territorial, la planificación y la consolidación equilibrada de las ciudades, con especial atención a los espacios rurales				1 puente construido en la parroquia de San Jacinto		2016



## Plan de Desarrollo y Ordenamiento Territorial de San Jacinto del Cañón

### PROPUESTA DE PROGRAMAS O PROYECTOS

NOMBRE DEL PROYECTO	OBJETIVO ESTRATÉGICO	META DEL OBJETIVO ESTRATÉGICO	POLÍTICA PÚBLICA POR CATEGORÍA COT	ESTRATEGIA DE ARTICULACIÓN	MONTO REFERENCIAL	FUENTE DE FINANCIAMIENTO	META DEL PROGRAMA O PROYECTO	INDICADOR DEL PROGRAMA O PROYECTO	AÑO DE EJECUCIÓN
			Incluir criterios de equidad territorial en la inversión pública para articular las políticas nacionales con el desarrollo local						2017
			Fortalecer y ampliar el acceso al servicio de transporte multimodal, facilitando la movilidad de pasajeros y mercancías						2018
									2019



Plan de Desarrollo y Ordenamiento Territorial de San Jacinto del cantón Esmeraldas



PROPUESTA DE PROGRAMAS O PROYECTOS

NOMBRE DEL PROYECTO	OBJETIVO ESTRATÉGICO	META DEL OBJETIVO ESTRATÉGICO	POLÍTICA PÚBLICA POR CATEGORÍA COT	ESTRATEGIA DE ARTICULACIÓN	MONTO REFERENCIAL	FUENTE DE FINANCIAMIENTO	META DEL PROGRAMA O PROYECTO	INDICADOR DEL PROGRAMA O PROYECTO	AÑO DE EJECUCIÓN
Mejoramiento del sistema de fluido eléctrico, en los recintos rurales, de la parroquia de San Jacinto	Gestionar ante el CNEL, mejorar en 10% la calidad y estabilidad del fluido eléctrico, en los recintos de la parroquia de San Jacinto	Mejoras del 20% de las redes de fluido eléctrico	Garantizar la calidad, la accesibilidad, la continuidad y tarifas equitativas de los servicios, especialmente para el área rural, los grupos sociales más rezagados y los actores de la economía popular y solidaria	Gestionar ante el CNEL el mejoramiento del sistema de fluido eléctrico en la parroquia de San Jacinto		Cooperación con otros niveles de gobierno	Mejoras del 20% de las redes de fluido eléctrico	Número de recintos con fluido eléctrico estable	2019
			Promover y orientar la consolidación de asentamientos humanos equitativos e incluyentes para el Buen Vivir, optimizando el uso de los recursos naturales que garanticen la sostenibilidad y el desarrollo de una red equilibrada y complementaria en el marco de lo establecido en la						2016



## Plan de Desarrollo y Ordenamiento Territorial de San Jacinto del Cañón

### PROPUESTA DE PROGRAMAS O PROYECTOS

NOMBRE DEL PROYECTO	OBJETIVO ESTRATÉGICO	META DEL OBJETIVO ESTRATÉGICO	POLÍTICA PÚBLICA POR CATEGORÍA COT	ESTRATEGIA DE ARTICULACIÓN	MONTO REFERENCIAL	FUENTE DE FINANCIAMIENTO	META DEL PROGRAMA O PROYECTO	INDICADOR DEL PROGRAMA O PROYECTO	AÑO DE EJECUCIÓN
			Estrategia Territorial Nacional						
			Implementar sistemas de calidad con estándares normalizados que faciliten la regulación, el control y la auditoría de los servicios que componen el Sistema Nacional de Inclusión y Equidad Social						2017
			Incentivar el uso eficiente y el ahorro de energía, sin afectar la cobertura y calidad de sus productos y servicios						2018
			Optimizar el uso de los recursos no renovables en la generación de energía eléctrica, a través del empleo de tecnologías eficientes						2019



Plan de Desarrollo y Ordenamiento Territorial de San Jacinto del cantón Esmeraldas



PROPUESTA DE PROGRAMAS O PROYECTOS

NOMBRE DEL PROYECTO	OBJETIVO ESTRATÉGICO	META DEL OBJETIVO ESTRATÉGICO	POLÍTICA PÚBLICA POR CATEGORÍA COT	ESTRATEGIA DE ARTICULACIÓN	MONTO REFERENCIAL	FUENTE DE FINANCIAMIENTO	META DEL PROGRAMA O PROYECTO	INDICADOR DEL PROGRAMA O PROYECTO	AÑO DE EJECUCIÓN
Mejoramiento del sistema de comunicación móvil y fija, en los recintos rurales, de la parroquia de San Jacinto	Gestionar ante el CNT, implementar 5% prestación de servicios del sistema de comunicación móvil y fija, en la parroquia de San Jacinto	5% del sistema de comunicación móvil y fija, en la parroquia de San Jacinto, INSTALADA	Garantizar la calidad, la accesibilidad, la continuidad y tarifas equitativas de los servicios, especialmente para el área rural, los grupos sociales más rezagados y los actores de la economía popular y solidaria	Gestionar ante el CNT el mejoramiento del sistema de comunicación móvil y fija, en la parroquia de San Jacinto		Cooperación con otros niveles de gobierno	5% del sistema de comunicación móvil y fija, en la parroquia de San Jacinto, INSTALADA	Número de recintos con comunicación móvil o fija estable	2019
			Promover y orientar la consolidación de asentamientos humanos equitativos e incluyentes para el Buen Vivir, optimizando el uso de los recursos naturales que garanticen la sostenibilidad y el desarrollo de una red equilibrada y complementaria en el marco de lo establecido en la Estrategia						





Plan de Desarrollo y Ordenamiento Territorial de San Jacinto del cantón Esmeraldas



PROPUESTA DE PROGRAMAS O PROYECTOS

NOMBRE DEL PROYECTO	OBJETIVO ESTRATÉGICO	META DEL OBJETIVO ESTRATÉGICO	POLÍTICA PÚBLICA POR CATEGORÍA COT	ESTRATEGIA DE ARTICULACIÓN	MONTO REFERENCIAL	FUENTE DE FINANCIAMIENTO	META DEL PROGRAMA O PROYECTO	INDICADOR DEL PROGRAMA O PROYECTO	AÑO DE EJECUCIÓN
			Territorial Nacional						
			Implementar sistemas de calidad con estándares normalizados que faciliten la regulación, el control y la auditoría de los servicios que componen el Sistema Nacional de Inclusión y Equidad Social						
Equipamiento de Infocentros en la parroquia de San Jacinto, con énfasis en los sectores vulnerables	Implementar y Equipar 3 Infocentros de computo, que beneficie a los asentamientos humanos de la parroquia	3 Infocentros equipados e instalados en los asentamientos humanos de la parroquia de San Jacinto	Garantizar la calidad, la accesibilidad, la continuidad y tarifas equitativas de los servicios, especialmente para el área rural, los grupos sociales más rezagados y los actores de la economía popular y solidaria	Instalar y equipar Infocentros, en los asentamientos humanos de la parroquia de San Jacinto	15.000,00	Ingresos Propios	3 Infocentros equipados e instalados en los asentamientos humanos de la parroquia de San Jacinto	Infocentros equipados e instalados	2016



## Plan de Desarrollo y Ordenamiento Territorial de San Jacinto del Cañón

### PROPUESTA DE PROGRAMAS O PROYECTOS

NOMBRE DEL PROYECTO	OBJETIVO ESTRATÉGICO	META DEL OBJETIVO ESTRATÉGICO	POLÍTICA PÚBLICA POR CATEGORÍA COT	ESTRATEGIA DE ARTICULACIÓN	MONTO REFERENCIAL	FUENTE DE FINANCIAMIENTO	META DEL PROGRAMA O PROYECTO	INDICADOR DEL PROGRAMA O PROYECTO	AÑO DE EJECUCIÓN
			Promover y orientar la consolidación de asentamientos humanos equitativos e incluyentes para el Buen Vivir, optimizando el uso de los recursos naturales que garanticen la sostenibilidad y el desarrollo de una red equilibrada y complementaria en el marco de lo establecido en la Estrategia Territorial Nacional						
			Implementar sistemas de calidad con estándares normalizados que faciliten la regulación, el control y la auditoría de los servicios que componen el Sistema Nacional						



Plan de Desarrollo y Ordenamiento Territorial de San Jacinto del cantón Esmeraldas



PROPUESTA DE PROGRAMAS O PROYECTOS

NOMBRE DEL PROYECTO	OBJETIVO ESTRATÉGICO	META DEL OBJETIVO ESTRATÉGICO	POLÍTICA PÚBLICA POR CATEGORÍA COT	ESTRATEGIA DE ARTICULACIÓN	MONTO REFERENCIAL	FUENTE DE FINANCIAMIENTO	META DEL PROGRAMA O PROYECTO	INDICADOR DEL PROGRAMA O PROYECTO	AÑO DE EJECUCIÓN
			de Inclusión y Equidad Social						
			Optimizar el uso de los recursos no renovables en la generación de energía eléctrica, a través del empleo de tecnologías eficientes						
Generación de procesos de integración, representación y participación social, en toda la parroquia de San Jacinto	Aumentar a un 15% la participación de las organizaciones, asociaciones comunitarias registradas y no registradas; con enfoque en derechos	15% de las organizaciones, asociaciones comunitarias registradas y no registradas; participan activamente en las actividades del GAD Parroquial, con enfoque de protección a derechos	Establecer mecanismos que propicien la veeduría ciudadana para prevenir la impunidad en temas de violencia, discriminación, racismo y vulneración de derechos	Promover la constitución de consorcios y mancomunidades que generen complementariedades, para la solución de problemáticas comunes de los Gobiernos Autónomos Descentralizados		Cooperación con otros niveles de gobierno	15% de las organizaciones, asociaciones comunitarias registradas y no registradas; participan activamente en las actividades del GAD Parroquial, con enfoque de protección a derechos	Número de organizaciones, asociaciones comunitarias registradas y no registradas; participan activamente en las actividades del GAD Parroquial	2015



## Plan de Desarrollo y Ordenamiento Territorial de San Jacinto del cantón Esmeraldas

### PROPUESTA DE PROGRAMAS O PROYECTOS

NOMBRE DEL PROYECTO	OBJETIVO ESTRATÉGICO	META DEL OBJETIVO ESTRATÉGICO	POLÍTICA PÚBLICA POR CATEGORÍA COT	ESTRATEGIA DE ARTICULACIÓN	MONTO REFERENCIAL	FUENTE DE FINANCIAMIENTO	META DEL PROGRAMA O PROYECTO	INDICADOR DEL PROGRAMA O PROYECTO	AÑO DE EJECUCIÓN
			Capacitar e informar a la ciudadanía sobre los procesos de descentralización y desconcentración del Estado						2016
			Promover la constitución de consorcios y mancomunidades que generen complementariedades, para la solución de problemáticas comunes de los Gobiernos Autónomos Descentralizados						2017
			Implementar modelos de prestación de servicios públicos territorializados con estándares de calidad y satisfacción de la ciudadanía						2018



PROPUESTA DE PROGRAMAS O PROYECTOS

NOMBRE DEL PROYECTO	OBJETIVO ESTRATÉGICO	META DEL OBJETIVO ESTRATÉGICO	POLÍTICA PÚBLICA POR CATEGORÍA COT	ESTRATEGIA DE ARTICULACIÓN	MONTO REFERENCIAL	FUENTE DE FINANCIAMIENTO	META DEL PROGRAMA O PROYECTO	INDICADOR DEL PROGRAMA O PROYECTO	AÑO DE EJECUCIÓN
			Fomentar el conocimiento y el respeto de los derechos colectivos de las personas, las comunidades y los pueblos y de la naturaleza, en el uso y el acceso a los bioconocimientos y al patrimonio natural						2019



**Plan de Desarrollo y Ordenamiento Territorial de San Jacinto del cantón Esmeraldas**



**PROPUESTA DE PROGRAMAS O PROYECTOS**

NOMBRE DEL PROYECTO	OBJETIVO ESTRATÉGICO	META DEL OBJETIVO ESTRATÉGICO	POLÍTICA PÚBLICA POR CATEGORÍA COT	ESTRATEGIA DE ARTICULACIÓN	MONTO REFERENCIAL	FUENTE DE FINANCIAMIENTO	META DEL PROGRAMA O PROYECTO	INDICADOR DEL PROGRAMA O PROYECTO	AÑO DE EJECUCIÓN
Plan de comunicación Corporativa y Comunitaria; a través de la publicación de una Revista, Programa de Radio y web	Implementar un Plan de comunicación Corporativa y Comunitaria, y de Relaciones Públicas; que permita consolidar la participación ciudadana en los procesos de elaboración de políticas públicas y en el relacionamiento Estado-sociedad; a través de la publicación de una Revista, Programa de Radio y web.	1 Plan de comunicación Corporativa y Comunitaria, y de Relaciones Públicas, ejecutado por medio de la publicación de una Revista, Programa de Radio y web	Fortalecer la articulación entre los procesos de desconcentración y descentralización del Estado, en el marco de la corresponsabilidad entre el Estado Central, los Gobiernos Autónomos Descentralizados y la ciudadanía	Desarrollar procesos comunicacionales, en los asentamientos humanos de la parroquia de San Jacinto	4.320,00	Ingresos Propios	1 Plan de comunicación Corporativa y Comunitaria, y de Relaciones Públicas, ejecutado por medio de la publicación de una Revista, Programa de Radio y web	Plan de comunicación Corporativa y Comunitaria	2015



## Plan de Desarrollo y Ordenamiento Territorial de San Jacinto del Cañón

### PROPUESTA DE PROGRAMAS O PROYECTOS

NOMBRE DEL PROYECTO	OBJETIVO ESTRATÉGICO	META DEL OBJETIVO ESTRATÉGICO	POLÍTICA PÚBLICA POR CATEGORÍA COT	ESTRATEGIA DE ARTICULACIÓN	MONTO REFERENCIAL	FUENTE DE FINANCIAMIENTO	META DEL PROGRAMA O PROYECTO	INDICADOR DEL PROGRAMA O PROYECTO	AÑO DE EJECUCIÓN
			Fortalecer la institucionalidad y promover campañas de comunicación para facilitar la denuncia de todo tipo de discriminación en las instituciones públicas y privadas						2016
			Diseñar e implementar mecanismos e instrumentos que permitan la participación efectiva de personas, comunidades, pueblos y nacionalidades durante todo el ciclo de la planificación						2017



Plan de Desarrollo y Ordenamiento Territorial de San Jacinto del Cañón



PROPUESTA DE PROGRAMAS O PROYECTOS

NOMBRE DEL PROYECTO	OBJETIVO ESTRATÉGICO	META DEL OBJETIVO ESTRATÉGICO	POLÍTICA PÚBLICA POR CATEGORÍA COT	ESTRATEGIA DE ARTICULACIÓN	MONTO REFERENCIAL	FUENTE DE FINANCIAMIENTO	META DEL PROGRAMA O PROYECTO	INDICADOR DEL PROGRAMA O PROYECTO	AÑO DE EJECUCIÓN
			Potenciar los mecanismos y los espacios de articulación y diálogo entre el Estado y las comunidades, los pueblos y las nacionalidades, con un enfoque intercultural						2018
									2019
Convenio niños(as) / Adolescentes, GADPSJ/MIES; con enfoque de protección a derechos	Aumentar a un 5% la participación de las comunidades, organizaciones, asociaciones comunitarias registradas y no registradas, en la ejecución de Convenio niños(as) / Adolescentes, GADPSJ/MIES; con enfoque de protección a derechos	5% de niños(as) / Adolescentes, participan en la ejecución de Convenio GADPSJ/MIES; con enfoque de protección a derechos	Profundizar la presencia del Estado en el territorio nacional, garantizando los derechos de la ciudadanía	Generar sinergias para la articulación interinstitucional para la ejecución de Convenio niños(as) / Adolescentes, GADPSJ/MIES; con enfoque de protección a derechos	6.000,00	GADPSJ	5% de niños(as) / Adolescentes, participan en la ejecución de Convenio GADPSJ/MIES; con enfoque de protección a derechos	Número de convenios en ejecución, Número de beneficiarios	2015





## Plan de Desarrollo y Ordenamiento Territorial de San Jacinto del Cañón

PROPUESTA DE PROGRAMAS O PROYECTOS									
NOMBRE DEL PROYECTO	OBJETIVO ESTRATÉGICO	META DEL OBJETIVO ESTRATÉGICO	POLÍTICA PÚBLICA POR CATEGORÍA COT	ESTRATEGIA DE ARTICULACIÓN	MONTO REFERENCIAL	FUENTE DE FINANCIAMIENTO	META DEL PROGRAMA O PROYECTO	INDICADOR DEL PROGRAMA O PROYECTO	AÑO DE EJECUCIÓN
			Afianzar la institucionalidad del Estado democrático para el Buen Vivir		6.000,00	MIES			2016
			Fomentar la auto organización social, la vida asociativa y la construcción de una ciudadanía activa que valore el bien común		6.000,00				2017
			Generar condiciones y capacidades para la inclusión económica, la promoción social y la erradicación progresiva de la pobreza		6.000,00				2018
			Garantizar la protección especial universal y de calidad, durante el ciclo de vida, a personas en situación de vulneración de derechos		6.000,00				2019



PROPUESTA DE PROGRAMAS O PROYECTOS

NOMBRE DEL PROYECTO	OBJETIVO ESTRATÉGICO	META DEL OBJETIVO ESTRATÉGICO	POLÍTICA PÚBLICA POR CATEGORÍA COT	ESTRATEGIA DE ARTICULACIÓN	MONTO REFERENCIAL	FUENTE DE FINANCIAMIENTO	META DEL PROGRAMA O PROYECTO	INDICADOR DEL PROGRAMA O PROYECTO	AÑO DE EJECUCIÓN
Convenio Adulto Mayor, GADPSJ/MIES; con enfoque de protección a derechos	Aumentar a un 5% la participación de las comunidades, organizaciones, asociaciones comunitarias registradas y no registradas, en la ejecución de Convenio Adulto Mayor, GADPSJ/MIES; con enfoque de protección a derechos.	5% de Adultos Mayores, participan en la ejecución de Convenio GADPSJ/MIES; con enfoque de protección a derechos	Profundizar la presencia del Estado en el territorio nacional, garantizando los derechos de la ciudadanía	Generar sinergias para la articulación interinstitucional para la ejecución de Convenio Adulto Mayor, GADPSJ/MIES; con enfoque de protección a derechos	3.400,00	GADPSJ	5% de Adultos Mayores, participan en la ejecución de Convenio GADPSJ/MIES; con enfoque de protección a derechos	Número de convenios en ejecución, Número de beneficiarios	2015
			Afianzar la institucionalidad del Estado democrático para el Buen Vivir		3.400,00	MIES			2016
			Fomentar la auto organización social, la vida asociativa y la construcción de una ciudadanía activa que valore el bien común		3.400,00				2017



## Plan de Desarrollo y Ordenamiento Territorial de San Jacinto del Cañón

### PROPUESTA DE PROGRAMAS O PROYECTOS

NOMBRE DEL PROYECTO	OBJETIVO ESTRATÉGICO	META DEL OBJETIVO ESTRATÉGICO	POLÍTICA PÚBLICA POR CATEGORÍA COT	ESTRATEGIA DE ARTICULACIÓN	MONTO REFERENCIAL	FUENTE DE FINANCIAMIENTO	META DEL PROGRAMA O PROYECTO	INDICADOR DEL PROGRAMA O PROYECTO	AÑO DE EJECUCIÓN
			Generar condiciones y capacidades para la inclusión económica, la promoción social y la erradicación progresiva de la pobreza		3.400,00				2018
			Garantizar la protección especial universal y de calidad, durante el ciclo de vida, a personas en situación de vulneración de derechos		3.400,00				2019



## Plan de Desarrollo y Ordenamiento Territorial de San Jacinto del Cañón, Bolívar



### PROPUESTA DE PROGRAMAS O PROYECTOS

NOMBRE DEL PROYECTO	OBJETIVO ESTRATÉGICO	META DEL OBJETIVO ESTRATÉGICO	POLÍTICA PÚBLICA POR CATEGORÍA COT	ESTRATEGIA DE ARTICULACIÓN	MONTO REFERENCIAL	FUENTE DE FINANCIAMIENTO	META DEL PROGRAMA O PROYECTO	INDICADOR DEL PROGRAMA O PROYECTO	AÑO DE EJECUCIÓN
Convenio Discapacidades, GADPSJ/MIES; con enfoque de protección a derechos	Aumentar a un 5% la participación de las comunidades, organizaciones, asociaciones comunitarias registradas y no registradas, en la ejecución de Convenio Discapacidades, GADPSJ/MIES; con enfoque de protección a derechos.	5% de personas con discapacidades, participan en la ejecución de Convenio GADPSJ/MIES; con enfoque de protección a derechos	Profundizar la presencia del Estado en el territorio nacional, garantizando los derechos de la ciudadanía	Generar sinergias para la articulación interinstitucional para la ejecución de Convenio Discapacitados, GADPSJ/MIES; con enfoque de protección a derechos	6.000,00	GADPSJ	5% de personas con discapacidades, participan en la ejecución de Convenio GADPSJ/MIES; con enfoque de protección a derechos	Número de convenios en ejecución, Número de beneficiarios	2015
			Afianzar la institucionalidad del Estado democrático para el Buen Vivir		6.000,00	MIES			2016
			Fomentar la auto organización social, la vida asociativa y la construcción de una ciudadanía activa que valore el bien común		6.000,00				2017



PROPUESTA DE PROGRAMAS O PROYECTOS

NOMBRE DEL PROYECTO	OBJETIVO ESTRATÉGICO	META DEL OBJETIVO ESTRATÉGICO	POLÍTICA PÚBLICA POR CATEGORÍA COT	ESTRATEGIA DE ARTICULACIÓN	MONTO REFERENCIAL	FUENTE DE FINANCIAMIENTO	META DEL PROGRAMA O PROYECTO	INDICADOR DEL PROGRAMA O PROYECTO	AÑO DE EJECUCIÓN
			Generar condiciones y capacidades para la inclusión económica, la promoción social y la erradicación progresiva de la pobreza		6.000,00				2018
			Garantizar la protección especial universal y de calidad, durante el ciclo de vida, a personas en situación de vulneración de derechos		6.000,00				2019
Construcción de una unidad de salud	Gestionar la construcción de una unidad de salud, con calidad de servicios sociales, médicos y equipamiento técnico y humano	Construcción de un Centro de Salud Hospitalario, con calidad de servicios sociales, médicos y equipamiento técnico y humano	Garantizar la igualdad real en el acceso a servicios de salud y educación de calidad a personas y grupos que requieren especial consideración, por la persistencia de desigualdades, exclusión y discriminación	Implementación, ampliación y mantenimiento de la infraestructura, acceso de calidad al sistema de salud pública, para fortalecer la cohesión social y grupos prioritarios		MSP	Construcción de un Centro de Salud Hospitalario, con calidad de servicios sociales, médicos y equipamiento técnico y humano	Centro de Salud Hospitalario construido, ampliado o mejorado	2015



## Plan de Desarrollo y Ordenamiento Territorial de San Jacinto del Cañón

### PROPUESTA DE PROGRAMAS O PROYECTOS

NOMBRE DEL PROYECTO	OBJETIVO ESTRATÉGICO	META DEL OBJETIVO ESTRATÉGICO	POLÍTICA PÚBLICA POR CATEGORÍA COT	ESTRATEGIA DE ARTICULACIÓN	MONTO REFERENCIAL	FUENTE DE FINANCIAMIENTO	META DEL PROGRAMA O PROYECTO	INDICADOR DEL PROGRAMA O PROYECTO	AÑO DE EJECUCIÓN
			Ampliar los servicios de prevención y promoción de la salud para mejorar las condiciones y los hábitos de vida de las personas						2016
			Garantizar la prestación universal y gratuita de los servicios de atención integral de salud						2017
			Garantizar el acceso efectivo a servicios integrales de salud sexual y reproductiva, como un componente del derecho a la libertad sexual de las personas						2018
									2019



PROPUESTA DE PROGRAMAS O PROYECTOS

NOMBRE DEL PROYECTO	OBJETIVO ESTRATÉGICO	META DEL OBJETIVO ESTRATÉGICO	POLÍTICA PÚBLICA POR CATEGORÍA COT	ESTRATEGIA DE ARTICULACIÓN	MONTO REFERENCIAL	FUENTE DE FINANCIAMIENTO	META DEL PROGRAMA O PROYECTO	INDICADOR DEL PROGRAMA O PROYECTO	AÑO DE EJECUCIÓN
Fomento de la cultura local y conservación del patrimonio cultural tangible e intangible, en la parroquia de San Jacinto	Promover el fomento a la cultura, conservación del patrimonio cultural tangible e intangible, el desarrollo del talento y capacidades de los ciudadanos para preservar y rescatar los valores culturales de la ciudad con la implementación de proyectos de promoción, equipamiento cultural y capacitación apoyo a iniciativas ciudadanas de rescate de nuestra identidad durante el periodo 2014-2019	5 Actividades de Fomento Cultural, realizadas en las comunidades de la parroquia de San Jacinto	Garantizar la preservación y protección integral del patrimonio cultural y natural y de la ciudadanía ante las amenazas y riesgos de origen natural o antrópico	Coordinar con el GADMC, GADPG-PREFECTURA y el Ministerio de Cultura, el incremento de la producción, el fomento y conservación de la cultura local	5.600,00	Ingresos Propios	5 Actividades de Fomento Cultural, realizadas en las comunidades de la parroquia de San Jacinto	Actividades de fomento cultural	2015



## Plan de Desarrollo y Ordenamiento Territorial de San Jacinto del Cañón

### PROPUESTA DE PROGRAMAS O PROYECTOS

NOMBRE DEL PROYECTO	OBJETIVO ESTRATÉGICO	META DEL OBJETIVO ESTRATÉGICO	POLÍTICA PÚBLICA POR CATEGORÍA COT	ESTRATEGIA DE ARTICULACIÓN	MONTO REFERENCIAL	FUENTE DE FINANCIAMIENTO	META DEL PROGRAMA O PROYECTO	INDICADOR DEL PROGRAMA O PROYECTO	AÑO DE EJECUCIÓN
			Profundizar procesos de formación, capacitación, difusión, información y sensibilización que promuevan la participación ciudadana y construyan una cultura democrática		5.600,00	Cooperación con otros niveles de gobierno			2016
			Promover la democratización del disfrute del tiempo y del espacio público para la construcción de relaciones sociales solidarias entre diversos		5.600,00				2017





Plan de Desarrollo y Ordenamiento Territorial de San Jacinto del Cañón



PROPUESTA DE PROGRAMAS O PROYECTOS

NOMBRE DEL PROYECTO	OBJETIVO ESTRATÉGICO	META DEL OBJETIVO ESTRATÉGICO	POLÍTICA PÚBLICA POR CATEGORÍA COT	ESTRATEGIA DE ARTICULACIÓN	MONTO REFERENCIAL	FUENTE DE FINANCIAMIENTO	META DEL PROGRAMA O PROYECTO	INDICADOR DEL PROGRAMA O PROYECTO	AÑO DE EJECUCIÓN
			Promover el uso comunitario de las instituciones educativas para fines culturales, recreativos o de aprendizaje, para el disfrute y la realización persona		5.600,00				2018
					5.600,00				2019
					5.600,00				
Programa de Eventos Promocionales de Rescate de Nuestra Cultura local y deportiva, para conmemorar aniversario de Parroquialización de San Jacinto	Desarrollar Eventos Promocionales de Rescate de Nuestra Cultura local y deportiva, para conmemorar aniversario de Parroquialización de San Jacinto	1 Programa de Eventos Promocionales de Rescate de la Cultura local, en la parroquia de San Jacinto	Garantizar la preservación y protección integral del patrimonio cultural y natural y de la ciudadanía ante las amenazas y riesgos de origen natural o antrópico	Coordinar con el GADMC, GADPSJ y Comunidades; la producción, fomento y conservación de la cultura local	16.000,00	Ingresos Propios	1 Programa de Eventos Promocionales de Rescate de la Cultura local, en la parroquia de San Jacinto	Programa de Eventos Promocionales de Rescate de la Cultura local, por aniversario de Parroquialización	2015



## Plan de Desarrollo y Ordenamiento Territorial de San Jacinto del Cañón

### PROPUESTA DE PROGRAMAS O PROYECTOS

NOMBRE DEL PROYECTO	OBJETIVO ESTRATÉGICO	META DEL OBJETIVO ESTRATÉGICO	POLÍTICA PÚBLICA POR CATEGORÍA COT	ESTRATEGIA DE ARTICULACIÓN	MONTO REFERENCIAL	FUENTE DE FINANCIAMIENTO	META DEL PROGRAMA O PROYECTO	INDICADOR DEL PROGRAMA O PROYECTO	AÑO DE EJECUCIÓN
			Profundizar procesos de formación, capacitación, difusión, información y sensibilización que promuevan la participación ciudadana y construyan una cultura democrática			Cooperación con otros niveles de gobierno			2016
			Promover la democratización del disfrute del tiempo y del espacio público para la construcción de relaciones sociales solidarias entre diversos						2017



## Plan de Desarrollo y Ordenamiento Territorial de San Jacinto del cantón Esmeraldas



### PROPUESTA DE PROGRAMAS O PROYECTOS

NOMBRE DEL PROYECTO	OBJETIVO ESTRATÉGICO	META DEL OBJETIVO ESTRATÉGICO	POLÍTICA PÚBLICA POR CATEGORÍA COT	ESTRATEGIA DE ARTICULACIÓN	MONTO REFERENCIAL	FUENTE DE FINANCIAMIENTO	META DEL PROGRAMA O PROYECTO	INDICADOR DEL PROGRAMA O PROYECTO	AÑO DE EJECUCIÓN
			Promover el uso comunitario de las instituciones educativas para fines culturales, recreativos o de aprendizaje, para el disfrute y la realización persona						2018



#### 4.3. Agenda regulatoria

<b>PROPUESTA DE AGENDA REGULATORIA</b>	
<b>TEMÁTICA A REGULAR</b>	<b>MECANISMO DE REGULACIÓN</b>
producción y tratamiento de agua potable	Acuerdos o convenios para la vigencia del plan
Infraestructura	Instancia a cargo de la aplicación del PDOT / Articulación y seguimiento de la ejecución de los programas y proyectos del plan
Manejo de desechos sólidos	Instancia a cargo de la aplicación del PDOT / Articulación y seguimiento de la ejecución de los programas y proyectos del plan / Ordenanzas Municipales y Resoluciones Parroquiales
construcción infraestructura deportiva	Acuerdos o convenios para la vigencia del plan
Operación y mantenimiento de infraestructura pública	Normativa para la aplicación de las disposiciones del PDOT / Disposiciones emitidas por resolución o acuerdo
Construcción de soluciones habitacionales	Acuerdos o convenios para la vigencia del plan
Constitución de Empresa Pública	Instancia a cargo de la aplicación del PDOT / Articulación y seguimiento de la ejecución de los programas y proyectos del plan / Ordenanzas Municipales y Resoluciones Parroquiales
Reforestación y arborización	Acuerdos o convenios para la vigencia del plan
Impulso a la empleabilidad	Acuerdos o convenios para la vigencia del plan
Impulso a la empleabilidad	Acuerdos o convenios para la vigencia del plan
Fomento a la producción	Instancia a cargo de la aplicación del PDOT / Articulación y seguimiento de la ejecución de los programas y proyectos del plan / Ordenanzas Municipales y Resoluciones Parroquiales



Construcción de Estructuras Hidráulicas: camellones y albarradas o jagüeyes	Instancia a cargo de la aplicación del PDOT / Articulación y seguimiento de la ejecución de los programas y proyectos del plan
Construcción y arreglo de Vías de acceso	Instancia a cargo de la aplicación del PDOT / Articulación y seguimiento de la ejecución de los programas y proyectos del plan / Ordenanzas Municipales y Resoluciones Parroquiales
Construcción de puente	Instancia a cargo de la aplicación del PDOT / Articulación y seguimiento de la ejecución de los programas y proyectos del plan / Ordenanzas Municipales y Resoluciones Parroquiales
mejoramiento del sistema de fluido eléctrico	Acuerdos o convenios para la vigencia del plan
funcionamiento de la comunicación móvil o fija	Acuerdos o convenios para la vigencia del plan
Implementación y uso de Infocentros	Instancia a cargo de la aplicación del PDOT / Articulación y seguimiento de la ejecución de los programas y proyectos del plan / Ordenanzas Municipales y Resoluciones Parroquiales
Participación de actores sociales e institucionales	Instancia a cargo de la aplicación del PDOT / Articulación y seguimiento de la ejecución de los programas y proyectos del plan
COMUNICACIÓN COMUNITARIA Y RELACIONES PÚBLICAS	Instancia a cargo de la aplicación del PDOT / Articulación de procesos de control de la aplicación del Plan, en especial relativo a los actores territoriales, según convenios suscritos
Protección derechos niños, niñas y adolescentes	Acuerdos o convenios para la vigencia del plan
Protección derechos Adultos Mayores	Acuerdos o convenios para la vigencia del plan
Protección derechos discapacitados	Acuerdos o convenios para la vigencia del plan



	Instancia a cargo de la aplicación del PDOT / Articulación de procesos de control de la aplicación del Plan, en especial relativo a los actores territoriales, según convenios suscritos
Fomento y conservación cultura tangible e intangible	Acuerdos o convenios para la vigencia del plan
Eventos de Rescate de la Cultura local, por aniversario de Parroquialización	Acuerdos o convenios para la vigencia del plan

#### 4.4. Participación ciudadana

##### Seguimiento y evaluación

Periódicamente y de manera pública y participativa, se efectúan rendiciones de cuentas de las acciones realizadas desde el ejecutivo del gobierno parroquial de San Jacinto, del cantón Colimes, la misma que además se publica en la gaceta municipal y la web institucional.

ESTRATEGIA DE PARTICIPACIÓN CIUDADANA	Estrategia y metodologías de seguimiento y evaluación		
	Elementos del PDYOT a los que el GAD realizará seguimiento	PERIODICIDAD	PRODUCTO ESPERADO DEL RESULTADO DEL SEGUIMIENTO
Asamblea Ciudadana: Generar las condiciones y mecanismos de coordinación para el tratamiento de temas específicos que se relacionen con los objetivos de desarrollo territorial, a través de grupos de interés sectoriales o sociales que fueren necesarios	PROGRAMAS Y PROYECTOS	ANUAL	Ampliación de cobertura y calidad de agua en las viviendas urbana y rural



ESTRATEGIA DE PARTICIPACIÓN CIUDADANA	Estrategia y metodologías de seguimiento y evaluación		
	Elementos del PDYOT a los que el GAD realizará seguimiento	PERIODICIDAD	PRODUCTO ESPERADO DEL RESULTADO DEL SEGUIMIENTO
para la gestión y ejecución del plan o proyecto propuesto			
Consejos Consultivos: Promover la organización de la ciudadanía para mejorar los niveles de integración, representación y participación ciudadana	METAS DE RESULTADO DEL PDOT	SEMESTRAL	Infraestructura de espacios públicos de recreación, deporte y sano esparcimiento, en 20 comunidades
Mesas sectoriales: Gestionar la implementación y mejora de los servicios de recolección de basura y manejo de desechos sólidos	METAS DE RESULTADO DEL PDOT	MENSUAL	Ampliación de cobertura de recolección de desechos sólidos
Asamblea ciudadana:	PROGRAMAS Y PROYECTOS	ANUAL	Canchas múltiples en áreas rurales y urbanas funcionando
Asamblea ciudadana: Proyectos de mantenimiento de infraestructura física de la parroquia	PROGRAMAS Y PROYECTOS	ANUAL	Infraestructura física parroquial en buen estado
Rendición de Cuentas: Mensualmente se efectúan rendiciones de cuentas de las acciones realizadas desde el ejecutivo del gobierno parroquial de San Jacinto de Colimes, la misma se publica en la web institucional y otros medios de comunicación	PROGRAMAS Y PROYECTOS	ANUAL	Soluciones habitacionales, con equidad de género y acceso libre, seguro e incluyente
Mesa sectorial: gestionar actividades de legalización empresa pública	AGENDA REGULATORIA	ANUAL	Empresa Pública constituida



ESTRATEGIA DE PARTICIPACIÓN CIUDADANA	Estrategia y metodologías de seguimiento y evaluación		
	Elementos del PDYOT a los que el GAD realizará seguimiento	PERIODICIDAD	PRODUCTO ESPERADO DEL RESULTADO DEL SEGUIMIENTO
Asamblea ciudadana: Seguimiento participación y corresponsabilidad de entidades públicas y comunidad	PROGRAMAS Y PROYECTOS	ANUAL	Número de hectareas arborizadas y reforestadas
Rendición de Cuentas: Mensualmente se efectúan rendiciones de cuentas de las acciones realizadas desde el ejecutivo del gobierno parroquial de san Jacinto de Colimes, la misma se publica en la web institucional y otros medios de comunicación	METAS DE RESULTADO DEL PDOT	SEMESTRAL	Creación de Puestos de trabajo y emprendimientos comunitarios
Rendición de Cuentas: Mensualmente se efectúan rendiciones de cuentas de las acciones realizadas desde el ejecutivo del gobierno parroquial de san Jacinto de Colimes, la misma se publica en la web institucional y otros medios de comunicación	METAS DE RESULTADO DEL PDOT	ANUAL	Hectáreas cultivadas con encadenamientos productivos
Asamblea comunitaria: Participación social, para la corresponsabilidad del manejo, operación y mantenimiento del sistema de albarradas comunitarias	METAS DE RESULTADO DEL PDOT	ANUAL	20 Estructuras Hidráulicas: camellones y albarradas o jagüeyes; construidos





ESTRATEGIA DE PARTICIPACIÓN CIUDADANA	Estrategia y metodologías de seguimiento y evaluación		
	Elementos del PDYOT a los que el GAD realizará seguimiento	PERIODICIDAD	PRODUCTO ESPERADO DEL RESULTADO DEL SEGUIMIENTO
Asamblea ciudadana: Participación activa de las comunidades en la ejecución y seguimiento de proyectos de interés social	PROGRAMAS Y PROYECTOS	ANUAL	vías de acceso a los recintos
			Un Puente sobre el río Daule que une la cabecera parroquial de San Jacinto con la cabecera cantonal de Palestina
Asamblea ciudadana: Participación activa de las comunidades en la ejecución y seguimiento de proyectos de interés social	METAS DE RESULTADO DEL PDOT	SEMESTRAL	Asentamientos humanos poseen calidad y estabilidad del fluido eléctrico
Asamblea ciudadana: Participación activa de las comunidades en la ejecución y seguimiento de proyectos de interés social	METAS DE RESULTADO DEL PDOT	SEMESTRAL	Asentamientos humanos poseen calidad y estabilidad de la comunicación móvil y fija
Asamblea ciudadana: Participación activa de las comunidades en la implementación, adecuación, equipamiento y funcionamiento de Infocentros comunitarios, en los asentamientos humanos de la parroquia de San Jacinto	METAS DE RESULTADO DEL PDOT	ANUAL	Infocentros comunitarios equipados y funcionando
Asamblea comunitaria: Participación social, para la corresponsabilidad y enfoque de protección a derechos	PROGRAMAS Y PROYECTOS	ANUAL	Infocentros de computación, instalados y en funcionamiento
Asamblea Ciudadana: Socialización de obras realizadas y por ejecutar	AGENDA REGULATORIA	MENSUAL	Publicación de una Revista, Programa de Radio y web



ESTRATEGIA DE PARTICIPACIÓN CIUDADANA	Estrategia y metodologías de seguimiento y evaluación		
	Elementos del PDYOT a los que el GAD realizará seguimiento	PERIODICIDAD	PRODUCTO ESPERADO DEL RESULTADO DEL SEGUIMIENTO
Asamblea comunitaria: Participación social, para la corresponsabilidad y enfoque de protección a derechos	PROGRAMAS Y PROYECTOS	ANUAL	Convenio GAD/MIES en ejecución
Asamblea comunitaria: Participación social, para la corresponsabilidad y enfoque de protección a derechos	PROGRAMAS Y PROYECTOS	ANUAL	Convenio GAD/MIES en ejecución
Asamblea comunitaria: Participación social, para la corresponsabilidad y enfoque de protección a derechos	PROGRAMAS Y PROYECTOS	ANUAL	Convenio GAD/MIES en ejecución
Asamblea Pública			
Asamblea comunitaria: Participación social, para la corresponsabilidad de la promoción, conservación y difusión cultural	PROGRAMAS Y PROYECTOS	ANUAL	Actividades de fomento cultural
Asamblea comunitaria: Participación social, para la corresponsabilidad de la promoción, conservación y difusión cultural	PROGRAMAS Y PROYECTOS	ANUAL	Actividades de Rescate de la Cultura local, por aniversario de Parroquialización