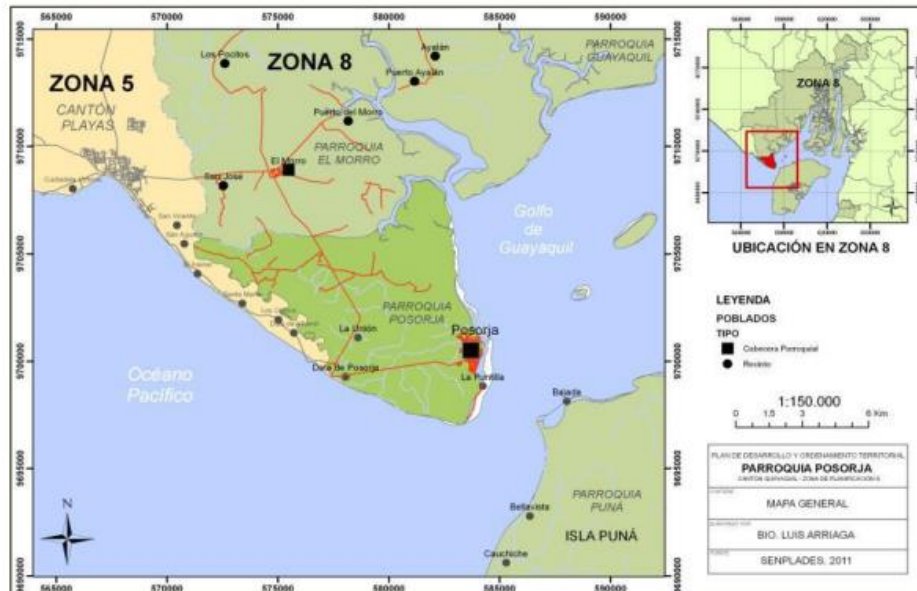


**PLAN DE  
TRABAJO  
GAD  
PARRROQUIAL  
POSORJA  
PERIODO  
2019- 2023**

## DIAGNOSTICO DE LA SITUACION ACTUAL

Ubicado a 120 km de la ciudad de [Guayaquil](#) en la unión del Océano Pacífico y el río Guayas, es una zona árida climatológicamente. Esta área tiene 24.000 habitantes Aproximadamente, de los cuales el 80 % se dedica a la comercialización de pesca y camarón y el 20 % a la agricultura y el comercio.

De acuerdo a la problemática la Parroquia Posorja podemos visualizar que consta con muchas deficiencias entre las principales.



*M1: Ubicación de la Pqa. Posorja.*

**Fuente:** <http://gadparroquialposorja.gob.ec/>

**Elaborado:** Senplades - Bio. Luis Arriaga

### Clima

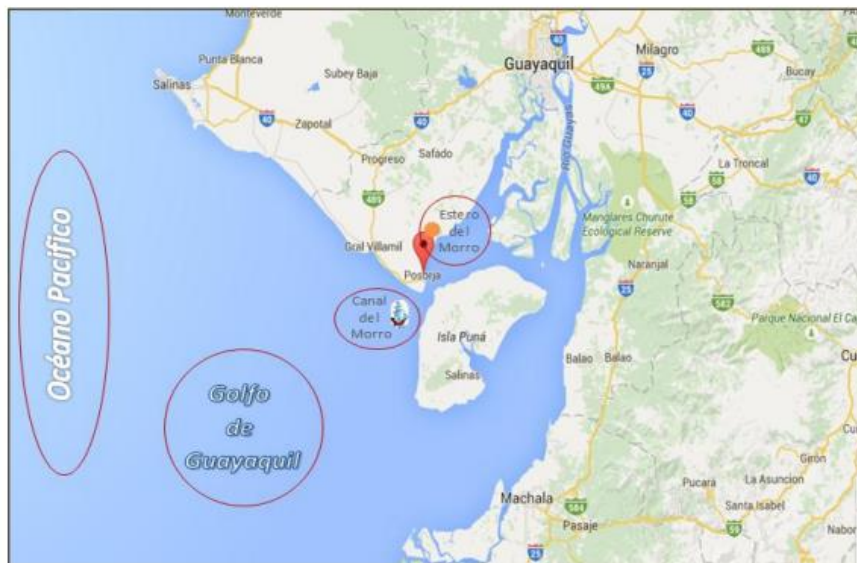
La Parroquia Posorja por ser segmento geográfico del filo costero ecuatoriano posee un clima tropical seco, las temperaturas medias diarias fluctúan entre los 24° C a 29° C, la precipitación pluvial media anual es elevada en los meses de Diciembre – Mayo (Estación Invierno) por lo que se presencia grandes masas de agua consecuente de la llegada de la corriente del niño a la línea ecuatorial. En la superficie costera, la velocidad de vientos es comúnmente irregular pero en el periodo de Junio – Noviembre (Estación Verano) se presencia llovizna, niebla y nubosidad debido a las altas masas de aire que oscila entre los 2m/s a 4 m/s.

### Hidrografía

El sistema de aguas superficiales de Posorja está principalmente constituido por el mayor océano de la tierra que bordea el lado sur de la parroquia, el lado este está rodeado por aguas del canal del Morro que desemboca a la altura del rcto. Bellavista de la isla Puna y se caracteriza por ser la ruta de acceso al terminal portuario de Guayaquil, es suficientemente profundo ya que permite la entrada y salida de buques sin restricciones de mareas, es necesario mencionar que el

canal de navegación tiene conexión directa con el Golfo de Guayaquil que es el brazo que tiene mayor entrada de agua en Sudamérica. Los aspectos físicos de la parroquia también están constituidos por ríos como arena, moñones y tambiche que son considerados cuerpos hídricos que se ramifica del estero del Morro, permitiendo el abastecimiento de agua para las actividades del sector primario y consumo humano para quienes no tienen conexiones a la red pública. El motor de la economía posorjeña, está vinculada directamente con los recursos hídricos que constituyen el territorio parroquial. El agua es una herramienta importante para el turismo, pesca, comercio exterior y agro - producción. En la parroquia Posorja los recursos hídricos se enfrentan a un sin número de amenazas graves originadas por las actividades productivas que realiza el hombre. Esta localidad ha tenido impactos ambientales negativos sobre los ecosistemas y a su vez sobre los recursos hídricos que ha deteriorado el bienestar humano.

Mapa #:2



*M2: Principales Recursos Hídricos.*

Fuente: <https://www.google.com.ec/maps/>

## Suelo

La parroquia rural Posorja es de superficie plana, su estructura interna de la tierra determina que según su funcionalidad se encuentran suelos de tipo arenoso, húmifero y arcilloso. Recalcando que esta zona cuenta con extensas tierras aptas para la agricultura de ciclo corto y turismo en el borde costero, sobresaliendo el área de playas. El uso que el hombre ha hecho de la superficie terrestre de la parroquia Posorja, es predominada por la utilización de cultivos agrícolas de ciclo corto, bosque y matorrales seco, además puede observarse que el uso del suelo también ha sido amplio para asentamiento humanos en la cabecera parroquial, y los tres recintos que conforman su división política administrativa.

En la parroquia Posorja se han identificado cinco unidades ambientales, entre ellas áreas de playas y camaroneras, la distribución espacial de los diferentes usos de suelos está relacionada con actividades con implicaciones ambientales.

Posorja ha perdido cobertura natural producto de la degradación del suelo, el cual ha sido causado por la mala utilización de químicos en los cultivos agrícolas,

deforestación de árboles y sobreexplotación de los recursos hídricos. En el modelo actual territorial el sector productivo se ve limitado por la baja fertilidad del suelo y falta de agua para riego.

## **Aire**

Alrededor de la parroquia, la disolución de gases que constituye la parte gaseosa de la tierra, no constituye contaminación atmosférica ya que la presencia de aire no ha sido perjudicial para los seres vivos. Sin embargo los procesos industriales y agro-productivos dan origen a gases contaminantes de dióxido y monóxido de carbono.

## **Biodiversidad**

El pueblo espuma de mar posee una gran diversidad biológica de especies vegetal y animal, pero cabe mencionar que muchas de estas riquezas han desaparecido por las destrucciones antrópicas y naturales.

## **Flora**

En lo referente a la cobertura vegetal de la parroquia se evidencia que existen explanadas de cultivos de ciclo corto y manglares uno de los ecosistemas más productivos de la costa. En la parroquia se evidencia cinco tipos de mangle sobre las cuales crecen algas es decir plantas que no enraízan en el suelo, además cuenta con extensas áreas de bosques y matorrales secos. Habitantes dicen que se ha perdido superficie de manglares y árboles nativos. Los manglares han sido destruidos por la ampliación de la producción camaronera y los árboles guayacán, cascol para la extracción de madera. A pesar de que la parroquia se caracteriza actualmente por tener una variada flora, el ser humano ha originado afectación al ambiente, por el hecho de sobreexplotar las plantas.

## **Fauna**

En Posorja habitan diferentes especies de aves, reptiles, mamíferos, anfibios y animales domésticos, su riqueza biológica hace que sea la parroquia rural del cantón Guayaquil con mayor diversidad animal. Los animales que no tienen espina dorsal como los cangrejos y camarones sobresalen en la parroquia, en cuanto a los mamíferos existen ballenas y lobos marinos, también se pueden apreciar una amplia variedad de aves y peces. Es importante mencionar que la localidad es mega diversa en especies acuáticas por poseer aguas ricas en nutrientes en sus mangles. En el recinto Data de Posorja se pueden avizorar piqueros patas azules, gaviotas, delfines e iguanas, por lo que la localidad se ha convertido en atractivo turístico de la provincia del Guayas.

## **Vulnerabilidad y Riesgos**

La parroquia Posorja por estar ubicada dentro de la costa continental de Ecuador y la región terrestre donde convergen los vientos alisios presenta riesgos de origen natural (Geológicas, Meteorológicas e hidrográficas) y socio-naturales (antrópicos). Esto implica que la localidad presenta un alto grado de amenazas ante los procesos destructivos.

## **Fenómenos Geológicos**

Según estudios realizados por la Escuela Politécnica Nacional, la parroquia Posorja ha presentado movimientos sísmicos debido a que la placa tectónica oceánica se encuentra ubicada al frente de las costas de Ecuador, Chile y Colombia. Los pobladores manifiestan que a pesar de estar en el filo costero no presentan amenazas de tsunamis, debido a que la Isla Puna es una barrera que no permite que las olas lleguen a altos niveles de altura.

## **Fenómenos Hidrometeorológicos**

Posorja por estar ubicada en la faja costera está expuesta a eventos Hidrometeorológicos que provocan pérdidas agrícolas y daño en la infraestructura vial. Los problemas que se presentan normalmente en la parroquia son consecuente de las inundaciones, sequías y marejadas. Acontecimiento como el fenómeno del niño (1997-1998), fuertes lluvias e inundaciones en los últimos años ponen en manifiesto la gravedad de las consecuencias de estos eventos.

## **Fenómenos Antrópicos**

Los fenómenos antrópicos son procesos de degradación ecológica (suelo, vegetación, clima) en el que el ser humano es actor principal. Los pobladores manifiestan que la parroquia presenta desertificación consecuente de las actividades económicas productivas.

El ser humano a lo largo de la historia ha desencadenado procesos negativos en el ambiente de la parroquia resultado de derrames de combustibles en el filo costero, manejo inadecuado de los químicos y productos fitosanitarios que se utilizan en actividades agrarias, descargas de aguas residuales, deforestación del paisaje, desechos de plásticos que hace que hoy en día se vean reflejado en los distintos elementos ecológicos.

La actividad agro-productiva ha alterado el uso del suelo debido al cambio en el proceso productivo, agricultores manifiestan que para incrementar la producción han aumentado la dosificación de fertilizantes sintéticos, plaguicidas y productos fitosanitarios sin el debido manejo, lo que hace que en la actualidad existan problemas que se ven repercutido en la perdida potencial de la producción primaria y contaminación de aguas en algunas zonas.

La actividad pesquera también ha contribuido a la contaminación ambiental de Posorja, ya que se ha podido constatar que la flotas pesqueras en repetidas ocasiones realizan descargas de combustibles en la cuencas a esto se suma la descarga de aguas residuales de algunas industrias que se dedican a la recolección y procesamiento de productos de mar.

Otra de la problemáticas en la parroquia es la deforestación originado por la tala y quema de árboles que ha realizado el hombre con el fin de explotar el sector primario, investigaciones muestran que en la localidad la biodiversidad se ha reducido precisamente por la influencia de las actividades del ser humano.

Los fenómenos provocados por la acción humana son determinantes de la problemática en ámbito ambiental, económico y social. Lo cual indica que el ser

humano es protagonista del caos y a través del tiempo es perjudicado por dicho caos.

## **Conclusión del Sistema Ambiental**

La ubicación de la parroquia Posorja en el filo costero es una oportunidad que debe ser potenciada como nodo importante de actividad comercial y de prestación de servicios.

La parroquia cuenta con patrimonio natural importante constituido por el área de playas, ecosistemas de mangle en donde se encuentra una extensa biodiversidad vegetal y animal, a esto se suma el extenso sistema hidrográfico.

Las particularidades naturales del territorio parroquial han sido variadas significativamente debido a las diferentes actividades desarrolladas y que están concentradas en la cabecera parroquial y los tres recintos.

Los recursos hídricos principalmente aquellos ríos que se desatan del canal del Morro están siendo contaminados por el exceso uso de insecticidas, el vertido de aguas residuales, derrames de combustibles y otros desechos, que se los realiza sin control ni tratamiento previo directamente a las fuentes hídricas.

La privación de uso de suelo exclusivo para las industrias procesadoras de productos de mar y demás actividades del subsector pesca ha desligado conflictos ambientales, por el hecho de las embarcaciones arrojan los combustibles en el filo costero a esto se suma que arrojan aguas residuales y esto a su vez, genera malos olores en la parroquia esto es preocupante por la cercanía de los asentamientos poblados con dichas instituciones económicas.

El avance de la frontera agropecuaria y la integración de otras actividades antrópicas (pesca, acuícolas y construcción de infraestructuras) han transformado negativamente y abatido extensas áreas del ecosistema mangle y bosques.

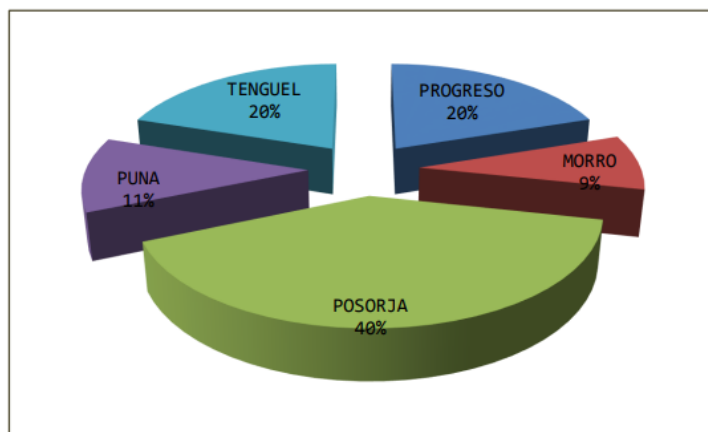
La falta de infraestructura sanitaria en los barrios marginales y la insuficiente cobertura de la recolección de desperdicios, contribuyen a la acumulación de basura a la intemperie y por lo tanto a la contaminación del suelo y del aire.

La carencia de ordenación del uso del suelo en el pasado se ve reflejado en el debilitamiento de la productividad en la producción agro-productiva que tiene la parroquia, lo cual ha ocasionado déficit de la producción local.

## **SISTEMA SOCIOCULTURAL.**

### **Población**

Según datos preliminares del Censo de Población y Vivienda INEC 2010, Posorja es la parroquia rural más poblada del cantón Guayaquil con un total de 24.136 habitantes. Esto representa un crecimiento poblacional de 30.84% (18.447 hab.) con relación a los datos levantados en el Censo de Población y Vivienda INEC 2001.



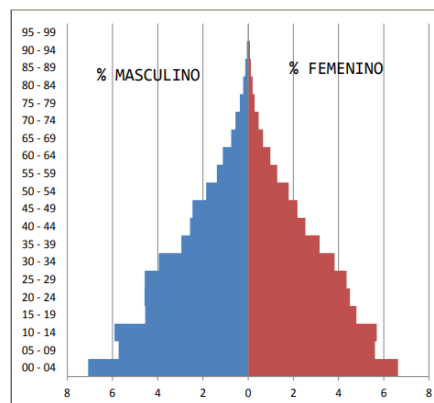
*G1: Distribución Poblacional de Pqa. Rurales del Cantón Guayaquil.*

Fuente: Redatam – Censo de Población y Vivienda INEC 2.010

La expansión demográfica de la parroquia se explica por la acción coetánea de crecimiento poblacional del grupo comprendido entre las edades de 0 - 4 años (natalidad alta) y un descenso de la tasa bruta de mortalidad. Sin duda alguna, las medidas implementadas en nuestro país para reducir la mortalidad infantil mediante la realización de programas de salud ha sido muy pronunciada.

En el gráfico #: 2, consta la pirámide poblacional donde se muestra que esta es de tipo progresista debido a que las características revelan que tiene base ancha y cúspide angosta.

Gráfico #:2



*G2: Pirámide Poblacional.*

Fuente: Redatam – Censo de Población y Vivienda INEC 2.010

En la parroquia la población etaria es eminentemente joven ya que los datos censales indican que 11.164 individuos son menores de 20 años, con lo cual se puede concluir que la estructura poblacional no es homogénea ya que del total de este grupo el 50.89% pertenecen al género masculino.

## Migración

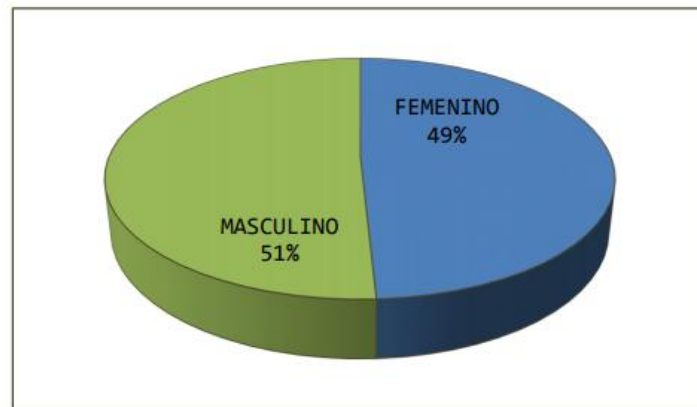
Según datos censales INEC, 2010 en los últimos diez años Posorja ha experimentado la pérdida de 151 habitantes a causa de la emigración, lo que representa el 0.63% de la población posorjeña. De los cuales el 48% de los emigrantes fueron de sexo masculino y en su mayoría (55%) residen en otro país en búsqueda de mejores oportunidades laborales que le permitan construir una

vida digna. La Emigración en los últimos años se reducido resultante de la crisis económicas de los países del norte y la rigidez de las leyes migratorias. Posorja es una de la parroquia rural del cantón Guayaquil que recepta la mayor cantidad de individuos potencialmente en edad de trabajar de las parroquias Gral. Villamil, Quevedo y Guayaquil esto se explica por la acción coetánea de tener el tan mencionado buen vivir.

## Género

Los datos censales indican que del total poblacional el género que lidera es el sexo masculino ya que tiene un total de 12.269 habitantes mientras el sexo femenino tiene 11.867 habitantes lo que representa el 51% frente al 49% respectivamente del total de la población asentada en la Parroquia.

Gráfico #:3



*G3: Población por Género.*

Fuente: Redatam – Censo de Población y Vivienda INEC 2.010

El sexo masculino es el que tiene mayor población dependiente ya que los datos censales INEC 2010 indican que 3.092 varones no están en edad de trabajar. Lo que representa el 25.20% del total de varones y 12.81% de la población total. Del total de la población en edad de trabajar (18.090 hab.) el 50.73% son de sexo masculino, lo que indica que el restante (49.27%) de la población se hallan en condiciones de contribuir a la producción son mujeres.

En el cuadro se observa que el estado conyugal que con mayor frecuencia se da en el género masculino de los posorjeños es soltero y unión libre ya que estos representan el 18.75% y 15.83% respectivamente del total de la población de 12 años y más de esta parroquia. Respecto al estado conyugal del género femenino se puede visualizar que en su mayoría tienen una relación libre.

En la información contenida en la encuesta de población 2010, se registra que la categoría de los separados/as en la parroquia representa el 8.70% del total de la población de 12 años y más (16.818 hab.), la repartición de estas cifras entre genero nos indica que predominan las mujeres con 5.51%, cifra superior 0.75% de la que se presenta a nivel provincial, aspecto preocupante por el hecho de que el fracaso matrimonial genera consecuencias negativas en la salud mental de los hijos.



Cuadro #:1

ESTADO CONYUGAL	GÉNERO		TOTAL
	MASCULINO	FEMENINO	
CASADO	11.56	11.46	23.02
UNIDO	15.83	16.11	31.94
SEPARADO	3.19	5.51	8.70
DIVORCIADO	0.23	0.32	0.55
VIUDO	1.01	2.12	3.13
SOLTERO	18.75	13.90	32.66
<b>TOTAL</b>	<b>50.58</b>	<b>49.42</b>	<b>100.00</b>

*CI: Estado Conyugal por Género.*

**Fuente:** Redatam – Censo de Población y Vivienda INEC 2.010

## Salud.

Posorja en la actualidad cuenta con cinco instituciones de salud públicas distribuidas en un hospital, un centro de maternidad y tres centros médicos que están equipados para la atención en medicina general. Complementariamente existen pequeños policlínicos y consultorios médicos privados.

Pobladores manifiestan que algunas unidades médicas públicas tienen problemas de funcionamiento debido al insuficiente equipamiento, poca medicina y falta de personal especializado.

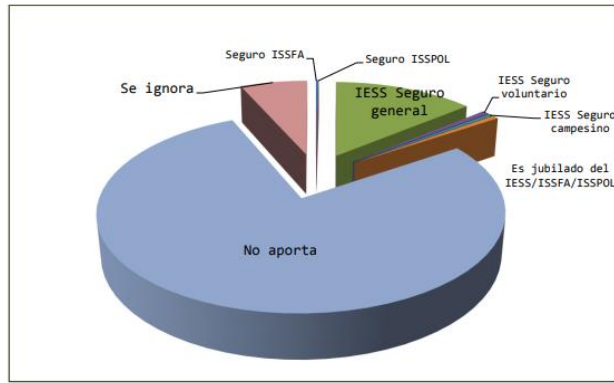
Los datos del último censo realizado en el 2010 demuestran que en la parroquia existe un promedio que 4 de cada 1000 habitantes mueren en esta parroquia por enfermedades, crímenes, accidentes o muerte natural.

Actualmente los habitantes del lugar registran una esperanza de vida al nacer de 71 años. La causa de este progreso es resultado de los mecanismos y procesos en los servicios de salud pública, el incremento de personal especializado, acceso a medicinas gratuitas, ampliación de instituciones de especialidades en la economía ecuatoriana ha reducido la muerte a temprana edad.

En la información contenida en la encuesta de población 2010, registra que el 16% de la población posorjeña de 12 años y más (16.818 hab.) cuenta con afiliación al sistema de seguridad social. La grafica #:6 muestra que existen tres instituciones que brindan seguro de salud a la población de mencionada localidad.

El 15% de la población que está protegida en caso de emergencias o cambios negativos en salud, declaró encontrarse afiliado al Instituto Ecuatoriano de Seguridad Social ya sea de tipo general, campesino o voluntario, el 1% de la población restante es decir 40 personas, manifestó tener seguro privado del Instituto de Seguridad de las Fuerzas Armadas.

Gráfico #:6



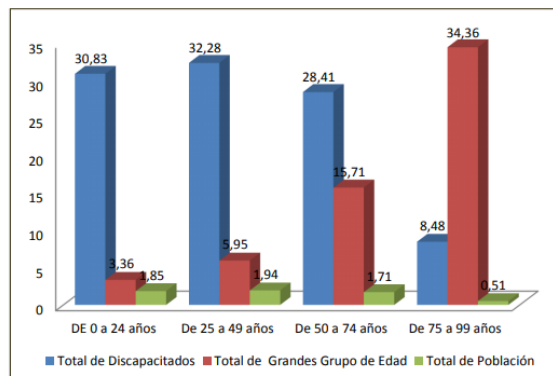
G6: Población Afiliada al Sistema de Seguridad Social.

Fuente: Redatam – Censo de Población y Vivienda INEC 2.010

Elaborado: La autora

En la parroquia existe un total de 1.450 personas que tienen discapacidad permanente por más de un año, el INEC nos revela que de este grupo de personas que presentan alguna deficiencia física o mental que imposibilita el desarrollo normal, sobresalen el grupo que tiene la edad de 25 a 49 años. Analizando la gráfica #:7 se puede concluir que la discapacidad en los últimos años se ha podido reducir mediante los diferentes proyectos implementado en nuestro país, es necesario mencionar que el hecho de que Ecuador tenga más hospitales y mejor equipamiento ha dado resultado, se ha podido prevenir muchas enfermedades que posteriormente llevan a calificar a una persona con discapacidad.

Gráfico #:7



G7: Población con Discapacidad.

Fuente: Redatam – Censo de Población y Vivienda INEC 2.010

Existen 133 personas que asisten a establecimientos de educación especial, 76 personas que representa 57.14% son de sexo masculino.

### Conclusión del Sistema Sociocultural

Datos del último censo de población y vivienda revela que la población total de la parroquia Posorja es de 24.136 habitantes, conformada por una relación porcentual muy cercana entre hombres y mujeres, sobresaliendo la población joven, 11.164 individuos son menores de 20 años de los cuales 50.8% son de sexo masculino.

Existe 6.046 individuos que no están en edad de trabajar, esto indica que la población restante 18.090 habitantes bajo el mismo supuesto se hallan en edad activa es decir se encuentra en condiciones de contribuir a la producción.

El 77% son nacidos en la provincia del Guayas, mientras que el resto son provenientes o nacidos de la provincia de Los Ríos y Manabí. Los pobladores receptados por la parroquia en su mayoría se encuentran en edad de trabajar y son originarios de la pqa. Gral. Villamil, Quevedo y Guayaquil.

La población económicamente activa en la parroquia es de 8.548, de los cuales el 26.64% son de género femenino, las actividades que predomina en este grupo de personas son las que están relacionadas con las industrias manufactureras debido a que estas plantas demandan de preferencia mujer para algunas etapas (eviscerado, limpieza y empaque) del proceso de producción.

Existen 1.833 personas de 5 años y más que no saben leer y escribir, la composición revela que el 7.07% son analfabeto debido a que son mayores de 15 años. Por lo que se amerita erradicar esta problemática social debido a que el bajo nivel de educación conlleva al ser humano a vivir con privaciones, miseria y opresión.

El mundo globalizado que hoy en día vivimos amerita robustecer la calidad de enseñanza y promover la ciencia, tecnología e innovación con el propósito de que el capital humano este a la altura de las necesidades que el mundo del siglo XXI demande. La parroquia Posorja a cuenta con logros académicos en los últimos años, sin embargo, estos avances no son suficientes debido a la falta de equipamiento e inadecuada infraestructura física.

La falta de capital humano capacitado sumado al insuficiente equipamiento tecnológico causa problemáticas en el área de salud de la parroquia.

### **SISTEMA ECONÓMICO.**

La estructura de la Población Económicamente Activa INEC 2010, indica que la mayor parte de la mano de obra es captada por la actividad de Industrias Manufactureras. Esto se explica a que en la parroquia Posorja están instaladas las industrias líder del mercado atunero, lo que hace que estas pocas pero completas plantas dedicadas al procesamiento de productos de mar demande una alta tasa de empleados.

Cuadro #:3

RAMA DE ACTIVIDAD	CASOS	%
Agricultura, ganadería, silvicultura y pesca	1.838	21.50
Explotación de minas y canteras	3	0.04
Industrias manufactureras	2.257	26.40
Suministro de electricidad, gas, vapor y aire acondicionado	9	0.11
Distribución de agua, alcantarillado y gestión de desechos	32	0.37
Construcción	399	4.67
Comercio al por mayor y menor	1.231	14.40
Transporte y almacenamiento	456	5.33
Actividades de alojamiento y servicio de comidas	238	2.78
Información y comunicación	38	0.44
Actividades financieras y de seguros	7	0.08
Actividades inmobiliarias	2	0.02
Actividades profesionales, científicas y técnicas	35	0.41
Actividades de servicios administrativos y de apoyo	167	1.95
Administración pública y defensa	56	0.66
Enseñanza	137	1.60
Actividades de la atención de la salud humana	71	0.83
Artes, entretenimiento y recreación	23	0.27
Otras actividades de servicios	112	1.31
Actividades de los hogares como empleadores	190	2.22
No declarado	648	7.58
Trabajador nuevo	599	7.01
<b>TOTAL</b>	<b>8.548</b>	<b>100.00</b>

Respecto

a su

### C3. PEA por Rama de Actividad <Primer Nivel>.

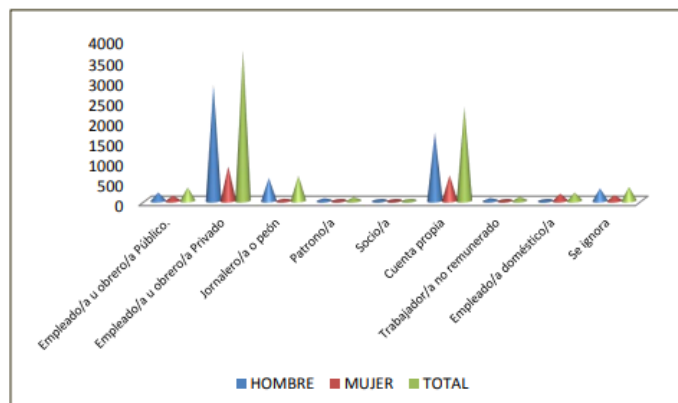
Fuente: Redatam – Censo de Población y Vivienda INEC 2.010

especialización económica la segunda rama de actividad dentro de la misma localidad es la agricultura, ganadería, silvicultura y pesca, ya que los datos censales indican que 1.838 posorjeños se dedican a esta actividad.

La tasa bruta de empleo para el año 2010, se ubicó en 43.36%, dato superior en 5.96% a la registrada en el censo de población INEC 2006, esto manifiesta que las diferentes actividades en la parroquia han generado empleo en los últimos cuatros años de referencia.

La gráfica #: 8 muestra, que existe 3.730 personas que trabajan como empleados u obrero en el sector privado, esto refleja el 47.56% del total de la población empleada, análogamente el 29.77% de la población ocupada trabaja por cuenta propia lo que manifiesta que en la parroquia existe un alto grado de microempresarios. Es necesario mencionar que el sector público concentra el 4.34% de la población empleada.

Gráfico #:8



G8: Población Ocupada por Categoría.

Fuente: Redatam – Censo de Población y Vivienda INEC 2.010

El mercado laboral de la parroquia Posorja desde el año 2006 al año 2010 evoluciono negativamente, datos disponibles, indica que la tasa de paro aumento en 2.55 puntos porcentuales.

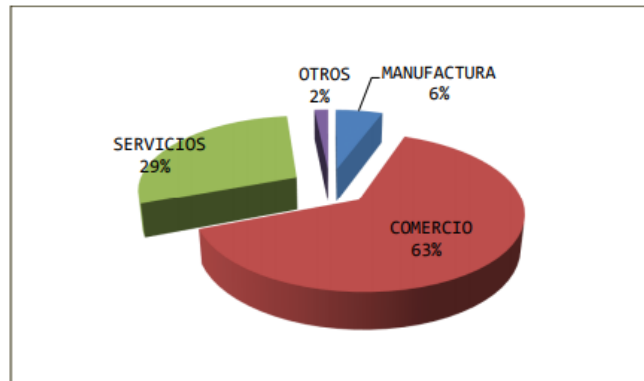
El aumento de número de personas desempleadas se explica, a causa de carácter estructural "aumento de la población activa". La base de datos de los

resultados del censo nacional económico INEC 2010 indica que Posorja cuenta con un total de 744 establecimientos económicos, distribuido en único, matriz, sucursal y auxiliar.

Predominan los establecimientos de tipo único ya que estos representan en 91%, seguido tenemos las instituciones de categoría sucursal y matriz que representa el 6.18% y 0.67% respectivamente.

La grafica #:8 muestra que de las 727 empresas que funcionan de tipo único, matriz y sucursal, en su mayoría se dedican a actividades de tipo comercial.

Gráfico #:9



*G9: Distribución de las Instituciones Económicas por Sector.*

Fuente: Redatam – Censo Nacional Económico INEC 2.010

Posorja se ha caracterizado por tener microempresarios que han contribuido a dinamizar y sostener la economía, pero desde el año 2007 el número de establecimientos (420 empresas) ha aumentado consecuente de las diferentes alternativas de apoyo que ha brindado el actual gobierno a los emprendedores. Esto revela que gran parte de las pequeñas empresas que pertenecen a los diferentes sectores están constituidas como persona natural.

La parroquia todavía no cuenta con un adecuado sistema de conexión a internet por esta razón solo un total de 24 empresas entre industriales y unas pocas entidades comerciales, representando el 3.23% con relación al total de empresas de Posorja son las que poseen acceso a este medio de comunicación e información tan útil en la actualidad para el desarrollo de sus transacciones comerciales.

Según datos censales el promedio de ingresos totales generados de las diferentes actividades económicas son de \$20.154.825. Se dice que el 93.95% del total de empresas tipo (único, matriz y sucursal) obtienen el 53.11% de los ingresos, lo cual refleja que el 6.05% restante de establecimientos económicos alcanzan el 46.89% de ingresos operacionales (ventas de bienes y prestación de servicios).

### **Actividad Agro – Productiva**

Datos proporcionados por el MAGAP la parroquia cuenta con una extensión territorial 4.669.55 hectáreas dedicada a la agricultura. La mayor superficie cultivada es de productos de ciclo corto, debido a las condiciones naturales que caracterizan a la parroquia (invierno y verano).

Los agricultores de sandía y melón manifiestan que debido a que sus tierras no son tecnificadas, deben realizar sus siembras regido a un calendario agrícola

que indica que se pueden realizar dos siembras entre los meses de Junio - Octubre (Estación verano) debido a que en este periodo hay menos posibilidades de plagas.

El costo de producción y productividad varía de acuerdo a las condiciones agronómicas. En la zona de Posorja también se produce a menor escala arroz.

La siembra de este producto se lo puede hacer durante todo el año, pero no todos los productores gozan de tres cosechas al año (una – invierno y dos – verano) debido a las condiciones de sus terrenos.

En su mayoría los que perciben altos ingresos de esta actividad son los grandes terratenientes que gozan de procesos tecnificados y tecnología moderna (cosechadoras, canguros, bombas de agua).

Los campesinos arroceros que realizan únicamente una cosecha al año debido a que en la temporada veranera no poseen con zona de riego, indican que en los últimos años la utilidad bruta promedio por cada cuadra producida ha disminuido consecuente al incremento de inversión por el aumento de plagas y malezas. La productividad promedio en cascara por cuadra de es de 45 sacas con un peso que fluctúa entre 150 y 160 libras.

Estas producciones están destinadas para el consumo local y nacional. Se ha podido constatar que la situación económica de los campesinos está siendo perjudicada por los diferentes problemas que atraviesa la actividad agro – productiva de esta localidad, presencia de malezas, excesivos fertilizantes y la carencia de zonas hidrográficas disponible para la agricultura.

### **Actividad Pesquera**

El subsector pesca en la parroquia Posorja está repartido en pesca artesanal e industrial, las actividades pesqueras están vinculadas directamente con la recolección, procesamiento y comercialización de especies acuáticas.

Las actividades pesqueras se destacan en la cabecera parroquial y rcto. Data de Posorja, debido a que en estos puntos por estar ubicados a orillas del océano pacifico se encuentre los muelles y puertos, que permite que al extraer peces, crustáceos y moluscos lleguen hasta manos del consumidor o procesador en buen estado.

Datos proporcionados por el MAGAP, indica que la en la parroquia existen 692 personas que se dedican a la extracción de peces y camarones de forma artesanal. Es necesario manifestar que este grupo de individuos ha declarado no constar con el equipo necesario en sus embarcaciones e instalaciones portuarias.

En el subsector pesca existen las plantas líderes en atún del mercado nacional, NIRSA S.A y Sállica del Ecuador S.A son empresas que cuentan con tecnología de punta. Ambas industrias tienen una cadena de producción en especies marina, lo que ha permitido demandar en el mercado laboral local, un alto grado de empleo.

El subsector pesca ha incorporado al mercado laboral el mayor número de mujeres, este grupo de personas en su mayoría trabajan directamente en actividades de empaque en empresas industriales y actividades de pelado de camarón en plantas artesanales y comunitarias.

## **Actividad Industrial**

La base de datos del Censo Económico INEC 2010, registra que Posorja cuenta con 41 empresas industriales. En su mayoría estos establecimientos se dedican a la recolección y procesamiento de productos del mar, debido a que la parroquia se encuentra geográficamente ubicada a orillas del mar.

Este sector genera una demanda poblacional de 26.40% del total de la población económicamente activa lo que indica que el pueblo posorjeño en su mayoría se dedica a esta actividad. El ingreso en este sector es inequitativo.

El censo nos revela que 2 empresas, que representa el 4.76% del total de empresas que se dedican a esta actividad tienen ingresos mayores a \$400.000. Esto se ha podido constatar debido a que en esta parroquia se ubican las plantas pesqueras más grandes del Ecuador Negocios Industriales Real y SALICA del Ecuador.

Fundada en 1.957, Negocios Industriales Real S.A (NIRSA) es una de las empresas pioneras en la recolección y procesamiento de productos de mar en Ecuador. NIRSA se dedicada a la elaboración y exportación de productos derivados de alimentos marinos, brindando a sus consumidores excelentes productos bajo estrictas normas de calidad. NIRSA posee una moderna y completa planta la misma que dispone de una flota de 16 barcos, los mismos que están equipados con congeladores - refrigeradores de alta tecnologías y con dos muelles que permite descargar las embarcaciones en el menor tiempo posible.

SALICA de Ecuador S.A es un establecimiento que desde el año 2.004 se dedica a la producción y comercialización de productos procesados del atún. Consta con una amplia instalación portuaria que permite que su propia flota pesquera realice sus desembarques de manera rápida a fin de que el producto cumpla con las diferentes condiciones del mercado.

Los líderes barriales manifiestan que en este sector económico se dan las mayores contaminaciones ambientales debido a que las empresas que brinda servicios de taller a las diferentes flotas pesquera realizan descargas de combustibles en las aguas oceánicas debido a que no cuentan con programas de sustentabilidad.

## **Actividad Comercial**

El fortalecimiento de esta actividad es factor de que la comercialización se concentra en la cabecera parroquial. Datos censales indican que existen un total de 462 microempresas que ofertan una amplia gama de productos, que permite satisfacer las necesidades de residentes y turistas.

Este sector involucra el 14.40% del total de la Población Económicamente Activa, ya sea de forma formal o autónoma lo cual indica que 1.231 personas están capacitada y disponible para laborar en las diferentes empresas comerciales (Papelerías, Bazares, Tiendas de Víveres, Restaurantes, Ferreterías y Farmacias) que dinamizan la economía posorjeña.

El comercio informal en la parroquia ha aumentado. Trabajadores autónomos se colocan en las vía principal, a fin de llevar a cabo una transacción de compra-venta. Autoridades manifiestan que se sienten

preocupados ya que los productos que comercializan los vendedores ambulantes no cuentan con los debidos controles de calidad y seguridad.

### **Actividad Servicio**

El sector terciario es aquel sector que ofrece servicios de diversas actividades a fin de satisfacer las necesidades de la población. La parroquia Posorja cuenta con un total de 212 establecimientos no productores de bienes, en su mayoría estas empresas están relacionadas con el subsector turismo ya que esta parroquia desde el siglo 20 es considerada como atractivo turístico de la Provincia del Guayas por sus extensas áreas de playas.

El 33.49% de los establecimientos se dedican de forma directa a actividades de restaurantes y alojamientos a fin de ofertar variedades a residentes y turistas. Además los datos censales muestran que la rama que involucra de forma directa a actividades de alojamiento y servicio de comidas es la que más contribuye con plazas de empleo a este sector.

### **Conclusión del Sistema Económico**

La Pesca Industrial y artesanal provee de numerosas fuentes de trabajo directo e indirecto y auspicia significativamente a la economía de la parroquia.

La presencia de industrias procesadoras de productos de mar en la parroquia proporciona cuantioso capital humano en todo el proceso productivo y comercial de forma directa e indirecta que contribuye a la economía local y nacional.

Las actividades acuícolas demandan numerosas plazas de trabajo a mujeres en las etapas de eviscerado, limpieza y empaque del proceso productivo.

La falta de organismos prestos a otorgar créditos a las asociaciones de pescadores artesanales de la parroquia imposibilita disfrutar de un nivel de vida decente a este grupo de personas y a quienes dependen de ellos debido a la falta de ingresos.

La falta de inversión en tecnología y la poca o nula inversión en capital humano (capacitación o asesoría) ha llevado a que la productividad principalmente en el sector primario (agro-producción y pesca) se vea limitado.

En la parroquia no existen instituciones económicas que generen valor agregado de manera sostenible.

Existe extensas áreas desaprovechadas de potencial eco-turístico a pesar de esto hay una participación local en el turismo, pero esto no genera mayores ingresos económicos debido a las barreras que existen en el sector.

Es altamente prioritario democratizar la productividad esto implica que a través de las políticas adoptadas en el plan nacional del buen vivir se eliminen los obstáculos que impiden alcanzar su máximo potencial a amplio sectores de la localidad, a esto se suma generar estímulos correctos para integrar a todos los pobladores en la economía formal.



# ANALISIS ESTRATEGICO

## SISTEMA AMBIENTAL

DEBILIDADES	AMENAZAS	FORTALEZAS	OPORTUNIDADES
Contaminación de recursos hídricos y suelo por actividades pesqueras, agro-productivas e industriales.	Acelerada degradación en los recursos naturales.	Ubicación geográfica en el filo costero.	Existencia de programas de reforestación brindado por el Gobierno Parroquial.
Falta de agua en época veranera aptas para riegos en cultivos agrícolas.	Escasa conciencia y educación ambiental en la población ocupada del sector primario y secundario.	Suelos aptos para actividades agro-productivas de ciclo cortó.	Creciente oferta de fertilizantes y químicos orgánicos.
Uso excesivo de químicos y productos fitosanitarios.	Comercialización de químicos y fertilizantes que generan impactos negativos en el ambiente.	Agua superficiales en el canal del Morro que permite ser ruta de acceso al terminal portuario de Guayaquil.	Taller para implementar actividades de mitigación del cambio climático impulsado por el MAE a sector privado.
Disminución de especies naturales por tala de arboles	Perdida de áreas de manglares	Ecosistema manglar que permiten tener diversidad de especies acuáticas.	Localidad visitada por turistas por poseer atractivos naturales.
	Lluvias intensas que generen desastres naturales.	Diversidad en especies vegetal y animal.	
		Consta con una franja de suelo arenoso (área de playas).	

## SISTEMA SOCIO CULTURAL

DEBILIDADES	AMENAZAS	FORTALEZAS	OPORTUNIDADES
Falta de equipamiento e inadecuada infraestructura física en centros educativos.	Reducción de presupuestos en programas de educación y salud.	Población eminentemente joven.	Fortalecimiento de programas de alfabetización por parte del Gobierno autónomo.
Alto índice de analfabetismo.	Alto índice delincencial en exteriores de la parroquia.	Implementación de proyectos sociales para la población infantil.	Convenio con instituciones de tercer nivel en proyectos de vinculación con la sociedad.
Poco porcentaje de la población afiliado al sistema de seguridad social.	Inestabilidad política y económica nacional.	Presencia de instituciones educativas de primer y segundo nivel.	Programas de alimentación escolar en educación general básica.
Poca postulación de bachilleres a educación de tercer nivel.	Falta de propuestas de desarrollo a mediano y largo plazo en salud.	Instituciones de salud públicas equipadas para la atención en medicina general.	Entrega gratuita de libros a estudiantes por parte del gobierno municipal de Guayaquil.
Falta de personal especializados en el área de salud.		Programas y proyectos en educación.	Programas de formación docente.
Ausencia de programas de planificación familiar.		Presencia de organizaciones de personas con capacidades especiales.	Ayuda directa para personas con capacidades especiales.
Falta de colegios técnicos.		Alto porcentaje de población en edad de trabajar.	

## SISTEMA ECONOMICO

DEBILIDADES	AMENAZAS	FORTALEZAS	OPORTUNIDADES
Siembra regida a calendario agrícola.	Dependencia de condiciones climáticas en la agricultura.	Extensas área de cultivos de ciclo cortó.	Entrega de semillas certificadas e insumos a productores arroceros por parte del MAGAP.
Falta de aguas aptas para mantener y desarrollar cultivos agrícolas.	Perdida de fertilidad del suelo.	Suelos fértiles para la agricultura.	Proyecto para el desarrollo de las comunidades pesqueras.
Escasez de tecnología moderna (canguros, cosechadora) en pequeño y mediano productores.	Contaminación y pérdida de atractivos turísticos.	Existencia de plantas procesadoras de productos marinos.	Proyecto de puerto de aguas profundas.
Falta de instalaciones portuarias para embarcaciones de pesqueros artesanales.	Robo a embarcaciones pesqueras y acuícolas.	Presencia de actividades pesqueras artesanales ancestrales.	Construcción de astillero naval.
Ineficiencia de equipo en flota pesquera artesanal.	Aislamiento de turistas e inversionistas por incremento de inseguridad.	Playa varadero	Programa de financiamiento para PYMES.
		Existencia de asociaciones de pesquero y agropecuarios.	
		Existencia de microempresas a nivel parroquial.	

## MODELO TERRITORIAL ACTUAL

La parroquia Posorja tiene potencialidad en el filo costero, el hecho de que existan zonas es una de las cinco parroquias rurales que pertenece al cantón Guayaquil, con una superficie territorial de 73.18 km<sup>2</sup> y de acuerdo a la información registrada en la encuesta de población 2.010 tiene 24.136 habitantes, por lo que su densidad demográfica es de 329.82 Hab/km<sup>2</sup>.

Se establece que existe un modelo concentrado y polarizado ya que la población, actividades económicas y equipamientos ligados a mejorar la calidad de vida se centran en la cabecera parroquial. Es marcada la deficiencia básica concerniente de la falta de proyectos en agua potable y alcantarillado en los diferentes asentamientos.

El modelo actual también refleja déficit en infraestructura y equipamiento de instituciones educativas y salud. La conectividad es deficitaria debido a que las vías internas se encuentran en deterioro y algunas no cuentan con asfaltado, lo que complica el traslado en época de invierno. Las redes viales que relacionan a la parroquia con asentamientos de su entorno externo, El Morro, Playas y Progreso requieren mejoramiento.

La parroquia se ha caracterizado por tener un modelo económico ligado en el aprovechamiento de recursos marinos. Actividades pesqueras y acuícolas ha permitido que en borde costero se instalen empresas dedicada a la recolección, procesamiento y comercialización de especies animales acuáticas.

Es necesario mencionar que la población ocupada se concentra principalmente en el subsector pesca debido a la alta demanda de plazas de trabajo directa que se requiere desde la captación de especies del oceánico pacifico hasta la comercialización del mismo.

Las actividades pesqueras y acuícolas son la que han desencadenado procesos negativos en el ambiente, debido a la degradación ecológica consecuente de reducción de la superficie del ecosistema manglar, derrames de combustibles en el pacifico por parte de las flotas pomaderas y pesqueras y descargas de aguas residuales por parte de la plantas empacadoras.

Las actividades agro-productivas también han contribuido a desertificación, debido a uso excesivo de químicos y productos fitosanitarios.

La falta de un adecuado análisis que establezca de manera clara cuáles son las problemáticas y potencialidades que tiene el territorio como tal y sus pobladores. Se ha visto rezagado en la inexistencia de planificación territorial que permita el desarrollo integral de la parroquia.



M3: Modelo territorial Actual de la Pqa. Posorja.

Fuente: <http://gadparroquialposorja.gob.ec>

Elaborado: Senplades - Bio. Luis Arriaga



## **OBJETIVOS GENERAL Y ESPECIFICOS**

### **Objetivo General.**

Desarrollar proyectos que atiendan la problemática Social, de Salud, Educación, fomento de la agricultura, incentivos para el sector de la pesca, el rescate de valores de cultura y deporte, desarrollo de lugares de esparcimiento y recreación, a través del diseño de un modelo de gestión innovador medible y viable, enfocado en mejorar la calidad de los habitantes de nuestra Parroquia enmarcados en el plan Nacional de Buen Vivir, donde sus principales ejes para mejoramiento de la parroquia es construcción del poder popular y del estado, derecho y libertades para un buen vivir y transformación productiva de nuestra parroquia.

### **Objetivo Específico.**

- Diseñar programas que fomenten espacios alternativos de recreación con atención a personas con discapacidad y adultos mayores.
- Creación de un Centro de Rehabilitación gratuito para personas drogodependientes en condiciones de vulnerabilidad.
- Desarrollar el espíritu de la asociatividad en la comunidad, con la ayuda de cursos y seminarios.
- Rescatar los valores y tradiciones.
- Fortalecer las relaciones Interinstitucionales con las entidades públicas y privadas en el ámbito de la Salud y Educación.
- Incentivar el desarrollo de programa de formación de emprendimiento.
- Gestionar la creación de Instituciones Educativas de Tercer Nivel, mediante convenios de cooperación interinstitucionales.
- Fomentar créditos productivos para la Agricultura, Turismo y Pesca.
- Crear lugares de ocio, esparcimiento y recreación familiar.

## **ALCANCE**

El siguiente plan de trabajo se realizara en la Parroquia Posorja y en el Recinto Data de Posorja, en base a los objetivos generales y específicos detallados en Plan de trabajo

## **VALORES**

Los valores son una parte fundamental de nuestro equipo de trabajo ya que con ellos podemos alcanzar los objetivos de una perspectiva diferente acogiéndonos a principios que resalten nuestra moral en aras del bienestar de la Parroquia. Tomando referencia rescatamos los más importantes que nos caracterizan

- ✓ Respeto
- ✓ La Honestidad
- ✓ Amor
- ✓ Libertad
- ✓ Lealtad
- ✓ Responsabilidad
- ✓ Integridad

## **PLAN DE TRABAJO GENERAL**

- Cumplir con el Art. 65 y 70 del Código Orgánico de Organización Territorial, Autonomía y Descentralización.
- Continuar con la gestión coordinada ante las instituciones públicas y privadas.
- Gestionar ante el GAD Municipal de Guayaquil los servicios básicos tanto de la cabecera Parroquial como de sus recintos en la mejora de la recolección de los desechos sólidos, agua potable de calidad y la construcción del alcantarillado fluvial para la cabecera Parroquial.
- Diseño de programas que fomenten espacios de recreación con atención a personas con discapacidad y adultos mayores.
- Promover talleres de liderazgo para que fomenten la asociatividad y el empoderamiento Barrial.
- Elaborar un plan de actividades anual para reactivar el rescate de las tradiciones de la parroquia.
- Fortalecer las relaciones con las entidades públicas y privadas en el ámbito de la Salud Y Educación.
- Establecer compromisos con instituciones financieras públicas y privadas para el fomento de línea productivas para sector pesca, agricultura.
- Fomento del deporte y de la integración familiar mediante la creación lugares de ocio, esparcimiento

### **Mecanismos Periódicos y Públicos de Rendición de Cuentas de Gestión.**

Asambleas generales semestrales que se darán a conocer mediante redes sociales, comunicados, afiches en puntos estratégicos, radio y televisión local.



Movimiento Alianza País Patria Altiva y Soberana

## LISTA DE CANDIDATOS

NO.	CANDIDATOS PRINCIPALES	CEDULA	CANDIDATOS ALTERNOS	CEDULA
1.	ROMERO MERCHAN MANUEL EUSEBIO	.130526833-4	ARTEAGA MENDOZA ANDREA ISABEL	092555934-6
2.	ALEXANDRA JANETH AYALA MENDOZA	091841562-1	FLANKLIN FAVIAN FAJARDO VERA	080285887-8
3.	LUIS EDUARDO CADENA GOMEZ	091825857-5	LEONELA JOHANNA PAREDES PONGUILLO	092149469-6
4.	GLADYS MARISOL PRECIADO FERRER	091061218-3	EFREN CANDELARIO LINO PINCAY	091327177-1
5.	DANNY JOSE LUCAS BUSTE	130541370-8	DORA ISABEL RODRIGUEZ SOLORZANO	091773191-1