

**ACTA DE SESIÓN ORDINARIA DEL GOBIERNO AUTÓNOMO
DESCENTRALIZADO PARROQUIAL RURAL DE POSORJA DEL DÍA
28 DE FEBRERO DE 2023
SO-GADPRP-AM-2023-004**

En la Sala de Sesiones del Gobierno Autónomo Descentralizado Parroquial Rural de Posorja, el día de hoy martes 28 de febrero de 2023 a las 10h00, de conformidad con lo que establece el artículo 318 del Código Orgánico de Organización Territorial, Autonomía y Descentralización - COOTAD, se reúnen en **SESIÓN ORDINARIA**, bajo la convocatoria del señor Lcdo. ABDEL MAYORGA MITE, PRESIDENTE del GAD Parroquial Rural de Posorja; quien toma la palabra:

El presidente Lcdo. ABDEL MAYORGA MITE, da la bienvenida a todos los presentes; de inmediato solicita a la SECRETARIA Ing. DIANA PORTÉS GUIN, que de acuerdo a lo que expresa el Art. 320 del COOTAD, constate el quórum reglamentario y registre su asistencia. Por consiguiente, se confirma la presencia de los vocales Lcdo. ABDEL ABEL MAYORGA MITE, Sr. AURELIO CRISANTO MORÁN VERA, Econ. ALEXANDRA JANETH AYALA MENDOZA, Econ. MARIA ISABEL LOJA SOLORZANO y CPA. ANDREA ISABEL ARTEAGA MENDOZA; por lo expuesto, certifico que sí hay quórum para llevar a cabo esta sesión.

Toma la palabra el presidente Lcdo. ABDEL MAYORGA MITE y solicita que se agregue a esta acta el Registro de Asistencia de los presentes, de esta forma se declara instalada la CUARTA SESIÓN ORDINARIA del año 2023, de acuerdo al Art. 318 inciso segundo del COOTAD, se da lectura el orden del día, el mismo que es aprobado por unanimidad.

Orden del día:

1. ANÁLISIS Y APROBACIÓN DE LA SEGUNDA REFORMA DEL PRESUPUESTO PARTICIPATIVO 2023 Y PLAN OPERATIVO ANUAL 2023 DEL GOBIERNO AUTÓNOMO DESCENTRALIZADO PARROQUIAL RURAL DE POSORJA.
2. CONOCIMIENTO DE LA EJECUCIÓN DEL PROYECTO ESCUELAS VACACIONALES “FORMANDO TALENTOS 2023” DEL GOBIERNO AUTÓNOMO DESCENTRALIZADO PARROQUIAL RURAL DE POSORJA.
3. CONOCIMIENTO Y PLANIFICACIÓN DE LA SEGUNDA SESIÓN DE TRABAJO CON LAS AUTORIDADES LOCALES Y REPRESENTANTES DE LAS EMPRESAS PRIVADAS POR LA REGATA A REMO GUAYAQUIL – POSORJA 2023.
4. INFORME DEL PROYECTO ELÉCTRICO REGENTADO EN POSORJA, POR PARTE DE LA EMPRESA CNEL EP., PARA VARIOS SECTORES DE LA PARROQUIA QUE ESTÁN CARENTES DE ESTE SERVICIO.

5. PLANIFICACIÓN Y ORGANIZACIÓN DEL PROCESO DE RENDICIÓN DE CUENTAS 2022.
6. VARIOS.

Desarrollo de la sesión:

1. ANÁLISIS Y APROBACIÓN DE LA SEGUNDA REFORMA DEL PRESUPUESTO PARTICIPATIVO 2023 Y PLAN OPERATIVO ANUAL 2023 DEL GOBIERNO AUTÓNOMO DESCENTRALIZADO PARROQUIAL RURAL DE POSORJA.

El PRESIDENTE Lcdo. ABDEL MAYORGA MITE da la palabra al Mgtr. Fernando Chiquito, quien fue delegado por la CPA Marie Quineche- Tesorera del GADPRP; quien nos dará a conocer la SEGUNDA REFORMA DEL PRESUPUESTO PARTICIPATIVO 2023 Y PLAN OPERATIVO ANUAL 2023; además indica que no se va a establecer la reforma en su totalidad hasta contar con el análisis y explicación sobre las modificaciones que se realizarán tanto al Presupuesto Participativo 2023 y Plan Operativo Anual 2023 por parte de la CPA Marie Quineche- Tesorera del GADPRP.

Mgtr. Fernando Chiquito da a conocer el Acuerdo No. 004-2023 dispuesto por el Ministerio de Economía y Finanzas con fecha del 10 de febrero de 2023; en el cual expiden el cálculo de asignaciones a favor de los Gobiernos Autónomos Descentralizados por concepto del modelo de equidad territorial correspondiente al primer cuatrimestre del ejercicio fiscal 2023, en aplicación del Código Orgánico de Planificación y Finanzas Públicas; el presupuesto asignado para la Parroquia Posorja para este año 2023 es de \$ 478.341,79; notifica que el presupuesto del año 2022 fue de \$ 503.742,99; por tanto, tendremos una DISMINUCIÓN EN EL PRESUPUESTO de este año 2023 de \$ 25.401,20.

El PRESIDENTE Lcdo. ABDEL MAYORGA MITE confirma del decremento del presupuesto de este año 2023 en comparación con el presupuesto del año 2022 dispuesto por el Estado por medio del Ministerio de Economía y Finanzas, por consiguiente, debemos acatar y redistribuir el Presupuesto Participativo 2023 y Plan Operativo Anual 2023, en la próxima Sesión de Junta se analizará y aprobará la reforma.

2. CONOCIMIENTO DE LA EJECUCIÓN DEL PROYECTO ESCUELAS VACACIONALES “FORMANDO TALENTOS 2023” DEL GOBIERNO AUTÓNOMO DESCENTRALIZADO PARROQUIAL RURAL DE POSORJA.

El PRESIDENTE Lcdo. ABDEL MAYORGA MITE comunica que el GADPRP ofrece el proyecto Vacacional “FORMANDO TALENTOS 2023” por dos meses (marzo y abril 2023) con los talleres: Música, Artesanía, Repostería, Teatro, Danza y Natación, ha tenido una aceptación masiva en las inscripciones; se están ultimando detalles sobre las ubicaciones donde se desarrollarán los talleres; la inauguración será mañana 1 de marzo de 2023 a partir de las 10h00, en el Coliseo “9 de Octubre”, invita al Cuerpo Legislativo a que visiten los Talleres, para que corroboren los trabajos que realicen los instructores.

El VICEPRESIDENTE Sr. AURELIO MORÁN toma la palabra para consultar sobre dos cursos extras de Belleza y Barbería que se promocionan en la página del GADPRP; el PRESIDENTE Lcdo. ABDEL MAYORGA responde que la Sra. Sandy Chilan vino al GADPRP a ofrecer sus servicios profesionales para efectuar los cursos gratuitos en las áreas de Belleza y Barbería; aceptamos su propuesta y se realizaron las gestiones pertinentes para las publicaciones, inscripciones y logística; estos cursos se impartan también por dos meses (marzo y abril); en el caso de que existan solicitudes de cambios de cursos, comunicar a los padres de familia que deberán acercarse al GADPRP y soliciten hablar con el Coordinador de Proyectos o Secretaría, para que se analicen los temas puntuales, quienes a su vez informaran la novedad al PRESIDENTE.

3. CONOCIMIENTO Y PLANIFICACIÓN DE LA SEGUNDA SESIÓN DE TRABAJO CON LAS AUTORIDADES LOCALES Y REPRESENTANTES DE LAS EMPRESAS PRIVADAS POR LA REGATA A REMO GUAYAQUIL – POSORJA 2023.

El PRESIDENTE Lcdo. ABDEL MAYORGA, invita al Cuerpo Legislativo para mañana 1 de marzo de 2023 a las 14h30 a la reunión que tendremos sobre la Regata a Remo Guayaquil-Posorja con la Asociación Provincial de Remo del Guayas, autoridades locales y delegados de las empresas privadas para definir los aportes que cada uno va a otorgar para llevar a cabo con éxito el evento, también se invitará a la Federación Deportiva del Guayas (Fedeguayas) para que acuda a la reunión antes mencionada.

4. INFORME DEL PROYECTO ELÉCTRICO REGENTADO EN POSORJA, POR PARTE DE LA EMPRESA CNEL EP., PARA VARIOS SECTORES DE LA PARROQUIA QUE ESTÁN CARENTES DE ESTE SERVICIO

El PRESIDENTE Lcdo. ABDEL MAYORGA, otorga la palabra a la Sra. Carmen Solórzano – Promotora Comunitaria del GADPRP, quien conoce el tema de CNEL, para que nos informe el proceso del Proyecto Eléctrico solicitado por la anterior administración del GADPRP.

La Sra. Carmen Solórzano manifiesta que en el año 2019 remitieron oficios a CNEL y en el 2020 hicieron el levantamiento de información en los Barrios: 8 de Julio, San José, Bellavista, Riveras de Bellavista, Colinas de Posorja (etapa 2), Cristo Vive 2, Quito, Arbolito, La Isabela, Cristo Vive 1, 4 de Mayo, San José, 20 de Septiembre, Jesús del Gran Poder, la Fortaleza, Pedregal, los Ciruelos; los trabajos que ejecutarán este año fue otorgada a una contratista, quien debe hacer el levantamiento de información (tiempo aproximado de 3 meses), cuando el fiscalizador apruebe el levantamiento de la contratista, nos convocaran a reunión, para tratar sobre los trabajos que se van a ejecutar.

Los Barrios que realizaron los reclamos de atención son: Cdla. 25 de Julio, Paquito, La Unión, La Ponderosa, Nueva Esperanza, quienes estarán en el presupuesto de este año 2023.

El PRESIDENTE Lcdo. ABDEL MAYORGA sugiere trabajar con la VOCAL Econ. ALEXANDRA AYALA (PRESIDENTA electa) y elaborar un nuevo proyecto dirigido a sectores que no están siendo considerados en los anteriores proyectos; convocar a los líderes barriales de los sectores que por ahora no serán beneficiados del servicio eléctrico, para explicarles el procedimiento que deben seguir.

Respecto a la necesidad de transformadores, la comunidad debe realizar los reclamos por mantenimientos preventivos y correctivos de luminarias.

5. PLANIFICACIÓN Y ORGANIZACIÓN DEL PROCESO DE RENDICIÓN DE CUENTAS 2022

El PRESIDENTE Lcdo. ABDEL MAYORGA, informa que el proceso de Rendición de Cuentas se adelantará al cronograma vigente, por tanto, el proceso de Rendición de Cuentas 2022 inicia desde mañana 1 de marzo de 2023, por consiguiente, la página para inscripciones o registros se apertura también. Les recuerda al Cuerpo Legislativo que se debe cumplir con el proceso u hoja de ruta, convocar y conformar el Comité Técnico Mixto, levantamiento de información pública y demás.

Invita al Cuerpo Legislativo para realizar la Rendición de Cuentas 2022 de manera grupal (en el mismo evento), pero en el caso de que deseen realizar su Rendición de Cuentas de forma individual, por favor comunicar con antelación, para no agregarlos a nuestro programa.

Los invita a la reunión virtual el viernes 3 de marzo de 2023 a las 15h00 con la Sra. Viviana García - delegada del Consejo de Participación Ciudadana y Control Social en el cual se tratará la HOJA DE RUTA del Proceso de Rendición de Cuentas 2022, así como también la conformación de la Mesa Técnica Mixta.

6. VARIOS

El PRESIDENTE Lcdo. ABDEL MAYORGA manifiesta que tiene algunos temas que tratar con el Cuerpo Legislativo, a continuación, se detallan:

- Playa el Delfín y Monumento del Delfín que se está destruyendo: existe un riachuelo que cruza la Comuna el Delfín; por ser una Comuna son autónomos, por ende, se rigen bajo su propio esquema administrativo, por lo tanto, el GADPRP no tiene competencia en la Comuna; las entidades que pueden intervenir son el Estado por medio de sus Ministerios y Prefectura del Guayas.
- Barrio Paquito y Lotización San Francisco: en vista que la Lotización San Francisco es un predio privado, la o las personas que vendieron los predios, deben afrontar la situación en el cual se encuentran. En el caso de que los moradores de los sectores afectados, sea la Comuna o Lotización acudan al GAD, con gusto lo atenderemos.
- Nuevo Posorja: fue notificada la Coordinación de Gestión de Riesgos, Municipio de Guayaquil y Prefectura, pero no llegan las maquinarias pesadas para que hagan un trabajo integral, la invita a la VOCAL Econ. ALEXANDRA AYALA para el día de mañana 1 de marzo de 2023 a la reunión que tendrá con la Teniente Política, para saber

cuáles son las acciones que tomaremos al respecto; quisiera ayudar a otros sectores de la Parroquia, pero no es posible porque los mecanismos de ayuda son limitados.

- La VOCAL Econ. ALEXANDRA AYALA toma la palabra para solicitar que se elaboren oficios para el Municipio de Guayaquil y Ministerio de Salud para requerir fumigaciones por la etapa pre-invernal; también gestionar los líquidos de mata maleza para esparcirlos con las bombas que cuenta el GAD en los parques, cementerio, para evitar que el monte crezca y proliferen los mosquitos; tiene algunos requerimientos de los moradores de los parques.
- En la visita que hizo en Data de Posorja, no vio las puertas de los parques de los Barrios Santa Clara y Las Cruces; el PRESIDENTE Lcdo. ABDEL MAYORGA contesta que, en vista del estado de las puertas, las desinstalaron y están en las bodegas del GADPRP, para evitar que las sigan maltratando hasta realizar el trámite pertinente de mantenimiento, como es de conocimiento de los presentes, existe un rubro para mantenimientos en el POA 2023, pero los tiempos en el proceso de Compras Públicas no alcanzaran hasta finalizar la administración, es por ello que, solicita la comprensión del Cuerpo Legislativo, porque no podrá realizar los trámites de contrataciones, sino que estará bajo la potestad de la siguiente Administración del GADPRP quien realice el proceso pertinente.
- Toma la palabra el VICEPRESIDENTE Sr. AURELIO MORÁN quien consulta sobre el proceso de contratación de la Casa Comunal del Barrio San José, quedará para la próxima administración también, responde el PRESIDENTE Lcdo. ABDEL MAYORGA que el proceso está encaminado, da la palabra al Mgtr. Fernando Chiquito- Coordinador de Proyectos, quien manifiesta que hasta el viernes 3 de marzo el proceso de contratación está la entrega de ofertas y continuará con el trámite programado de acuerdo al proceso de Contratación Pública.
- La VOCAL Econ. ALEXANDRA AYALA consulta sobre la adquisición de la Yola, el PRESIDENTE Lcdo. ABDEL MAYORGA, otorga la palabra al Mgtr. Fernando Chiquito- Coordinador de Proyectos para que conteste, quien manifiesta que el proceso de contratación se inició hace un mes aproximadamente, por ser un proceso de MENOR CUANTÍA DE BIENES Y SERVICIOS se realizó a nivel CANTONAL para que exista un proveedor, pero nadie postuló; posteriormente a la fase PROVINCIAL, tampoco nadie postuló; actualmente está en la fase NACIONAL, si nadie postula el SERCOP (Servicio Nacional de Contratación Pública) lo declarará desierto, por no contar con proveedores para adquirir la Yola.
- El PRESIDENTE Lcdo. ABDEL MAYORGA delega a la VOCAL Econ. ALEXANDRA AYALA y a la SECRETARIA Ing. DIANA PORTÉS al “Foro de tomadores de decisión en Gestión de Riesgos, en la temática de Gestión de Riesgos, Agua y Cambio Climático”; para el martes 7 de marzo de 2023 a partir de las 08h15 en el Edificio del Centro Integrado de Seguridad Ecu 911- Samborondón, previo a su asistencia deberán inscribirse (link), para confirmar su presencia.

- Proceso de Transición de la Administración del GADPRP: se creó una Comisión de Transición por parte del GADPRP, que está conformado por: CPA. Marie Quineche Villón- Tesorera y encargada de Talento Humano del GADPRP; Mgtr. Fernando Chiquito Zamora- Coordinador de Proyectos del GADPRP e Ing. Diana Portés Guin – Secretaria General del GADPRP; mediante MEMORANDUM -AM-GADPRP-2023-009 y reunión de trabajo se dio a conocer a la Econ. ALEXANDRA AYALA (Presidenta electa); el proceso de transición, para ejecutarlo de forma óptima y debidamente regentado con las respectivas actas de entregas.
- El 15 de mayo en las instalaciones del CAMI 09, será el proceso de entrega de poderes administrativos del Gobierno Autónomo Descentralizado Parroquial Rural de Posorja, toma la palabra la VOCAL Econ. ALEXANDRA AYALA (presidenta electa), quien delega a la VOCAL CPA ANDREA ARTEAGA por ser la persona idónea para que colabore con la planificación del evento; así como también las fiestas de Posorja quien le colaborará con el programa.

Clausura: sin más que tratar el señor PRESIDENTE Lcdo. ABDEL MAYORGA MITE, da por clausurada la Sesión Ordinaria siendo las 11h47, para constancia de lo actuado en unidad de acto, suscriben la presente acta.



Lcdo. Abdel Mayorga Mite
Presidente
GAD Parroquial Rural Posorja



Ing. Diana Portés Guin Mgtr.
Secretaria
GAD Parroquial Rural Posorja



GAD PARROQUIAL RURAL
POSORJA
Administración 2019 - 2023

REGISTRO DE ASISTENCIA
SESION ORDINARIA
SO-GADPRP-AM-2023-04

Abdel MAYORGA M.

Lcdo. Abdel Abel Mayorga Mite
Presidente
GAD Parroquial Rural de Posorja

[Firma]
Sr. Aurelio Crisanto Morán Vera
Vicepresidente
GAD Parroquial Rural de Posorja

[Firma]
Econ. Alexandra Janeth Ayala Mendoza
Vocal Principal
GAD Parroquial Rural de Posorja

Isabel Loja
Econ. María Isabel Loja Solórzano
Vocal Principal
GAD Parroquial Rural de Posorja

[Firma]
CPA. Andrea Isabel Arteaga Mendoza
Vocal Principal
GAD Parroquial Rural de Posorja

[Firma]
Ing. Diana Portés Guin Mgtr.
Secretaria
GAD Parroquial Rural de Posorja



Posorja, 24 de febrero de 2023

SESIÓN ORDINARIA CONVOCATORIA # 04 SO-GADPRP-AM-2023-04

Lcdo. Abdel Abel Mayorga Mite, en calidad de PRESIDENTE DEL GOBIERNO AUTÓNOMO DESCENTRALIZADO PARROQUIAL RURAL DE POSORJA, fundamentado en el artículo 318 del Código Orgánico de Organización Territorial (COOTAD), **CONVOCA** a los Señores Vocales Principales a la Sesión Ordinaria, el día martes 28 de febrero de 2023 a las 10h00; lugar: Sala de Sesiones de GAD Parroquial Rural de Posorja (Calles: 25 de julio y Teodoro Wolf).

Orden del día:

1. ANÁLISIS Y APROBACIÓN DE LA SEGUNDA REFORMA DEL PRESUPUESTO PARTICIPATIVO 2023 Y PLAN OPERATIVO ANUAL 2023 DEL GOBIERNO AUTÓNOMO DESCENTRALIZADO PARROQUIAL RURAL DE POSORJA.
2. CONOCIMIENTO DE LA EJECUCIÓN DEL PROYECTO ESCUELAS VACACIONALES “FORMANDO TALENTOS 2023” DEL GOBIERNO AUTÓNOMO DESCENTRALIZADO PARROQUIAL RURAL DE POSORJA.
3. CONOCIMIENTO Y PLANIFICACIÓN DE LA SEGUNDA SESIÓN DE TRABAJO CON LAS AUTORIDADES LOCALES Y REPRESENTANTES DE LAS EMPRESAS PRIVADAS POR LA REGATA A REMO GUAYAQUIL – POSORJA 2023.
4. INFORME DEL PROYECTO ELÉCTRICO REGENTADO EN POSORJA, POR PARTE DE LA EMPRESA CNEL EP., PARA VARIOS SECTORES DE LA PARROQUIA QUE ESTÁN CARENTES DE ESTE SERVICIO.
5. PLANIFICACIÓN Y ORGANIZACIÓN DEL PROCESO DE RENDICIÓN DE CUENTAS 2022.
6. VARIOS.




Abdel MAYORGA M.
LCDO. ABDEL ABEL MAYORGA MITE
PRESIDENTE DEL GOBIERNO AUTÓNOMO DESCENTRALIZADO
PARROQUIAL RURAL DE POSORJA
PERÍODO 2019-2023

ACUERDO No. 004

EL MINISTERIO DE ECONOMÍA Y FINANZAS

CONSIDERANDO:

- QUE** el artículo 154 número 1 de la Constitución de la República, faculta a las Ministras y Ministros de Estado, además de las atribuciones establecidas en la ley a: *“Ejercer la rectoría de las políticas públicas del área a su cargo y expedir los acuerdos y resoluciones administrativas que requiera su gestión”*;
- QUE** el artículo 258 de la Carta Fundamental respecto de la provincia de Galápagos dispone que esta tendrá un gobierno de régimen especial y que su administración estará a cargo de un Consejo de Gobierno presidido por el representante de la Presidencia de la República e integrado por las alcaldesas y alcaldes de los municipios de la provincia de Galápagos, representantes de las juntas parroquiales y representantes de los organismos que determine la ley;
- QUE** el artículo 270 de la Constitución de la República del Ecuador en relación a los recursos financieros de los Gobiernos Autónomos Descentralizados – GAD, establece que: *“Los gobiernos autónomos descentralizados generarán sus propios recursos financieros y participarán de las rentas del Estado, de conformidad con los principios de subsidiariedad, solidaridad y equidad”*;
- QUE** el artículo 271 de la Constitución de la República del Ecuador dispone que los GAD participarán de al menos el quince por ciento de los ingresos permanentes y de un monto no inferior al cinco por ciento de los no permanentes correspondientes al Estado Central con excepción de los de endeudamiento público;
- QUE** el artículo 272 de la Carta Fundamental prevé que la distribución de los recursos entre los GAD será regulada por la ley conforme a criterios de tamaño y densidad de la población, necesidades básicas insatisfechas, logros en el mejoramiento de los niveles de vida, esfuerzo fiscal y administrativo, y cumplimiento de las metas del Plan Nacional de Desarrollo y del plan de desarrollo del gobierno autónomo descentralizado;
- QUE** el artículo 188 del Código Orgánico de Organización Territorial, Autonomía y Descentralización -COOTAD determina la participación de los GAD de las rentas del Estado conforme a los principios de subsidiariedad, solidaridad y equidad territorial;

Página 1 de 33

Ministerio de Economía y Finanzas

Dirección: Av. Amazonas entre Pereira y Unión Nacional de Periodistas
Plataforma Gubernamental de Gestión Financiera, Pisos 10 y 11.
Código postal: 170507 / Quito Ecuador
Teléfono: +(593 2) 3998300 / 400 / 500 - www.finanzas.gob.ec



República
del Ecuador

- QUE** el artículo 191 del Código antes invocado establece el objetivo de las transferencias realizadas por el Estado y dispone: *“El objetivo de las transferencias es garantizar una provisión equitativa de bienes y servicios públicos, relacionados con las competencias exclusivas de cada nivel de gobierno autónomo descentralizado, a todos los ciudadanos y ciudadanas del país, independientemente del lugar de su residencia, para lograr equidad territorial”;*
- QUE** el artículo 192 del COOTAD prevé que los GAD, participarán del veintiuno por ciento (21%) de ingresos permanentes y del diez por ciento (10%) de los no permanentes del Presupuesto General del Estado;
- QUE** el artículo 193 de la norma ibídem, establece el modelo aplicable para la asignación y distribución de recursos a los GAD y textualmente determina que: *“Para la asignación y distribución de recursos a cada gobierno autónomo descentralizado se deberá aplicar un modelo de equidad territorial en la provisión de bienes y servicios públicos, que reparte el monto global de las transferencias en dos tramos, de la siguiente manera: a) La distribución de las transferencias a los gobiernos autónomos descentralizados tomará el 2010 como año base y repartirá el monto que por ley les haya correspondido a los gobiernos autónomos en ese año. B) El monto excedente del total del veintiuno por ciento (21%) de ingresos permanentes y diez por ciento (10%) de ingresos no permanentes restados los valores correspondientes a las transferencias entregadas el año 2010, se distribuirá entre los gobiernos autónomos a través de la aplicación de los criterios constitucionales conforme a la fórmula y la ponderación de cada criterio señalada en este Código. Los gobiernos autónomos descentralizados parroquiales rurales que se crearon luego del año 2010, recibirán una asignación que se determinará en función al promedio de las asignaciones que reciben por el literal a) las parroquias rurales circunvecinas. Este monto se lo financiará descontándolo del monto establecido en el literal a) de este artículo que corresponda al gobierno autónomo descentralizado que aprobó su creación”;*
- QUE** el artículo 196 del COOTAD, incorpora el criterio de insularidad de la provincia de Galápagos que, por su condición geográfica, las asignaciones presupuestarias que reciban los GAD y el Consejo de Gobierno de la provincia de Galápagos, se pagarán con un incremento que se calculará multiplicando el índice de precios anual al consumidor con respecto a los precios del Ecuador continental, que se deducirá del monto global entregado, *de conformidad con el COOTAD;*

- QUE** la Disposición Transitoria Décima del COOTAD, determina que: *“Para la aplicación del criterio poblacional en los gobiernos autónomos descentralizados provinciales, cantonales y parroquiales se dará mayor ponderación a la población rural, como medida de acción afirmativa que promueva la igualdad real a favor de los titulares de derechos que se encuentran en situación de desigualdad. Lo rural equivaldrá al ciento veinte por ciento (120%) de la población urbana. Para la aplicación del criterio poblacional en los cantones fronterizos se dará mayor ponderación a la población como medida de acción afirmativa que promueva la igualdad real a favor de los titulares de derechos que se encuentran en situación de desigualdad. Lo fronterizo equivaldrá al ciento cincuenta por ciento (150%)”;*
- QUE** los numerales 6 y 10 del artículo 74 del Código Orgánico de Planificación y Finanzas Públicas -COPLAFIP, dispone que entre las atribuciones del ente rector del SINFIP están: *“Dictar las normas, manuales, instructivos, directrices, clasificadores, catálogos, glosarios y otros instrumentos de cumplimiento obligatorio por parte de las entidades del sector público para el diseño, implantación y funcionamiento del SINFIP y sus componentes;” y, “Aumentar y rebajar los ingresos y gastos que modifiquen los niveles fijados en el Presupuesto General del Estado. Para las modificaciones que impliquen un incremento que supere el 5% respecto de las cifras aprobadas por la Asamblea Nacional, el ente rector de las finanzas públicas se sujetará al procedimiento previsto en este Código y su Reglamento.”;*
- QUE** el primer inciso del artículo 80 del COPLAFIP norma la garantía de recursos de las entidades públicas y dispone: *“Para la transferencia de las preasignaciones constitucionales y con la finalidad de salvaguardar los intereses de las entidades públicas que generan recursos por autogestión, que reciben donaciones, así como otros ingresos provenientes de financiamiento; no se consideran parte de los ingresos permanentes y no permanentes del Estado Central, pero sí del Presupuesto General del Estado, los siguientes: Ingresos provenientes del financiamiento; donaciones y cooperación no reembolsable; autogestión y otras preasignaciones de ingreso; el IVA pagado por las entidades que conforman el Estado Central en la compra de bienes y servicios; y, los impuestos recaudados mediante cualquier mecanismo de pago que no constituyen ingresos efectivos”;*
- QUE** el artículo 107 del COPLAFIP, reformado por Ley Orgánica para el Equilibrio de las Finanzas Públicas respecto a los presupuestos prorrogados señala: *“Presupuestos prorrogados. -Hasta que se apruebe el Presupuesto General del Estado del año en que se posesiona la o el Presidente de la República, regirá el presupuesto codificado al 31 de diciembre del año anterior a excepción de los Gobiernos Autónomos Descentralizados y del Sistema Nacional de Educación y*

del Sistema de Educación Superior, que aplicarán el presupuesto codificado al 1 de enero del año anterior.

El mismo procedimiento se aplicará para los Gobiernos Autónomos Descentralizados y sus Empresas Públicas, el Sistema Nacional de Educación y del Sistema de Educación Superior, en los años que exista posesión de autoridad de los Gobiernos Autónomos Descentralizados”.

- QUE** la Ley Orgánica para el Ordenamiento de las Finanzas Públicas, con fecha 24 de julio de 2020 modificó el artículo 118 del Código antes invocado, en cuanto a la modificación del Presupuesto dispone: *“El ente rector de las finanzas públicas podrá realizar modificaciones presupuestarias para rebajar el Presupuesto General del Estado, con excepción de los ingresos de la Seguridad Social, así como aumentar los ingresos y gastos que modifiquen los niveles fijados en el Presupuesto General del Estado hasta por un total del 5% respecto de las cifras aprobadas por la Asamblea Nacional, no computarán a este límite los incrementos presupuestarios realizados para la aplicación de operaciones de manejo de pasivos y declaración de estado de excepción decretados por el Presidente de la República. Con respecto a los Gobiernos Autónomos Descentralizados, el aumento o disminución sólo se podrá realizar en caso de aumento o disminución de los ingresos permanentes o no permanentes que les corresponde por Ley y hasta ese límite. La liquidación se hará cuatrimestralmente para los ajustes respectivos. Estas modificaciones serán puestas en conocimiento de la Asamblea Nacional en el plazo de 60 días de terminado cada semestre.”;*
- QUE** mediante Resolución No. 002-CNC-2017 publicada en Registro Oficial Suplemento No. 21 de 23 de junio de 2017, el Consejo Nacional de Competencias aprobó la metodología para la aplicación del criterio de cumplimiento de metas del Plan Nacional de Desarrollo y de los planes de desarrollo de cada gobierno autónomo descentralizado;
- QUE** mediante Resolución No. 001-CNC-2020 de fecha 27 de enero de 2020, el Consejo Nacional de Competencias resuelve aprobar la metodología de esfuerzo fiscal para el cálculo del potencial de recaudación para los gobiernos autónomos descentralizados, excepto a los gobiernos parroquiales rurales para la distribución de los recursos del Modelo de Equidad Territorial, de conformidad con lo dispuesto en el literal e) del artículo 195 del COOTAD;
- QUE** mediante Acuerdo Ministerial No. 0067 de fecha 30 de septiembre de 2022, el Ministerio de Economía y Finanzas determinó las asignaciones por Modelo de Equidad Territorial a favor de los Gobiernos Autónomos Descentralizados correspondiente al tercer cuatrimestre del ejercicio fiscal 2022;

- QUE** con Oficios Nro. BCE-SGPRO-2023-0003-OF, Nro. BCE-SGPRO-2023-0011-OF y BCE-SGPRO-2023-0016-OF de fechas 10 de enero, 31 de enero y 7 de febrero del 2023, respectivamente, el Banco Central del Ecuador, remite a esta Cartera de Estado la información relacionada con los resultados de las Cuentas Regionales 2021, que contiene información de las 24 provincias y los 221 cantones, desagregados en 14 actividades económicas para las Cuentas Cantonales y en 47 para las Cuentas Provinciales. Estas cuentas permiten conocer la participación de cada provincia y cantón en las actividades económicas del país, así como la estructura productiva o participación de las ramas de actividad en cada circunscripción geográfica para el cálculo del criterio de esfuerzo fiscal, que señalan: *"Cabe mencionar que este ejercicio es de carácter preliminar, que no corresponde a los datos de las cuentas regionales del BCE, las que se obtendrán y publicarán una vez que se concluya el proyecto de cambio de año base, cuyos resultados serán publicados en 2023"*;
- QUE** con Oficio Nro. SNP-SNP-2022-0613-OF de 03 de agosto de 2022, la Secretaría Nacional de Planificación, remite a esta Cartera de Estado los resultados del criterio del Índice de Cumplimiento de Metas 2021 para la determinación de las asignaciones a favor de los GAD por concepto del Modelo de Equidad Territorial 2023;
- QUE** con Oficio INEC-INEC-2023-0037-O de 26 de enero de 2023, el Instituto Nacional de Estadística y Censos – INEC remitió al Ministerio de Economía y Finanzas la información de población, necesidades básicas insatisfechas, extensión territorial, Índice de Precios al Consumidor de la provincia de Galápagos, listado de territorios fronterizos; información necesaria para el cálculo del Modelo de Equidad Territorial y del criterio de esfuerzo fiscal;
- QUE** mediante Memorando Nro. MEF-SPF-2023-0016-M de 23 de enero de 2023, la Subsecretaría de Política Fiscal remite las estimaciones de ingresos y gastos del PGE corresponden a los valores estimados en la Proforma del PGE publicada en el segundo suplemento N°218 del Registro Oficial del 28 de diciembre de 2022;
- QUE** mediante Memorando Nro. MEF-SP-2023-0088 de 30 de enero de 2023, la Subsecretaría de Presupuesto remite los cálculos del Modelo de Equidad Territorial sobre la base de los ingresos devengados al 31 de diciembre de 2022, y el cálculo del año 2023 que considera la información del Presupuesto General del Estado publicado en el Segundo Suplemento Nro. 218 del Registro Oficial de 28 de diciembre de 2022 y la información remitida por la Subsecretaría de Política Fiscal mediante Memorando Nro. MEF-SPF-2023-0016-M de 23 de enero de 2023;

QUE mediante Informe Técnico No. MEF-SRF-2023-0022 de 08 de febrero de 2023, enviado mediante Memorando Nro. MEF-DNGADS-2023-0011-M de 08 de febrero de 2023, remite el cálculo de asignaciones a favor de los gobiernos autónomos descentralizados por concepto del Modelo de Equidad Territorial correspondiente al primer cuatrimestre del ejercicio fiscal 2023, en aplicación del Código Orgánico de Planificación Finanzas Públicas; y,

QUE mediante Memorando Nro. MEF-CGJ-2023-0111-M de 09 de febrero de 2023 se emite el criterio jurídico favorable para la suscripción del presente Acuerdo Ministerial.

En uso de la atribución dispuesta en el numeral 1 del artículo 154 de la Constitución de la República del Ecuador y numeral 6 del artículo 74 del Código Orgánico de Planificación y Finanzas Públicas:

ACUERDA:

EXPEDIR EL CÁLCULO DE ASIGNACIONES A FAVOR DE LOS GOBIERNOS AUTÓNOMOS DESCENTRALIZADOS POR CONCEPTO DEL MODELO DE EQUIDAD TERRITORIAL CORRESPONDIENTE AL PRIMER CUATRIMESTRE DEL EJERCICIO FISCAL 2023, EN APLICACIÓN DEL CÓDIGO ORGÁNICO DE PLANIFICACIÓN Y FINANZAS PÚBLICAS.

Art. 1.- La asignación de los recursos correspondientes al 21% de los ingresos permanentes y el 10% de los ingresos no permanentes del Presupuesto General del Estado a favor de los Gobiernos Autónomos Descentralizados, se la efectúa según lo establecido en la Sección Segunda del Capítulo IV del Código Orgánico de Organización Territorial, Autonomía y Descentralización -COOTAD y en aplicación de lo dispuesto en el artículo 118 del Código Orgánico de Planificación y Finanzas Públicas:

**INGRESOS PERMANENTES Y NO PERMANENTES DEL PRESUPUESTO GENERAL DEL ESTADO DEL AÑO 2023
(Cifras en dólares)**

Ingresos permanentes	13.828.256.919,59
Ingresos no permanentes	3.315.777.525,00
21% Ingresos permanentes	2.903.933.953,11
10% Ingresos no permanentes	331.577.752,50
Participación estimada 2023	3.235.511.705,61
(+) Liquidación ejercicio fiscal 2022	92.005.375,33
Asignación estimada 2023	3.327.517.080,95

Fuente y Elaboración: Subsecretaría de Presupuesto- Ministerio de Economía y Finanzas

Art. 2.- La distribución de los ingresos permanentes y no permanentes del Presupuesto General del Estado del ejercicio fiscal 2023 para los Gobiernos Autónomos Descentralizados, se la realiza de conformidad con lo establecido en el artículo 118 del COPLAFIP y a los porcentajes establecidos en el artículo 192 del Código Orgánico de Organización Territorial, Autonomía y Descentralización - COOTAD, considerando el dato oficial del Índice de Precios al Consumidor para el Ajuste de Asignaciones Presupuestarias del Gobierno Central al Consejo de Gobierno del Régimen Especial de Galápagos y a los Gobiernos Autónomos Descentralizados. de la provincia de Galápagos – IPCGAD; conforme el siguiente detalle:

TRANSFERENCIA ESTIMADA A LOS GOBIERNOS AUTÓNOMOS DESCENTRALIZADOS Y RÉGIMEN ESPECIAL DE GALÁPAGOS CON BASE A LOS INGRESOS PERMANENTES Y NO PERMANENTES DEL PGE DEL AÑO 2023 Y LIQUIDACIÓN DEL EJERCICIO FISCAL 2022
(Cifras en dólares)

Nivel de GAD	2022			2023			Transferencia Estimada 2023 (a)+(b)
	MET 2022_C3	Liquidación anual MET 2022	Diferencia (a)	TRAMO A (Fijo)	TRAMO B	TOTAL MET C1 (b)	
Consejos Provinciales	821.407.589,72	846.249.041,06	24.841.451,34	561.534.156,61	312.054.003,90	873.588.160,52	898.429.611,86
Municipios	2.038.307.722,63	2.099.951.324,11	61.643.601,47	1.464.681.122,41	703.111.720,35	2.167.792.842,76	2.229.436.444,24
Juntas Parroquiales	182.535.019,94	188.055.342,46	5.520.322,52	110.015.470,49	84.115.231,85	194.130.702,34	199.651.024,86
TOTALES	3.042.250.332,29	3.134.255.707,62	92.005.375,33	2.136.230.749,51	1.099.280.956,11	3.235.511.705,61	3.327.517.080,95

Fuente y elaboración: Ministerio de Economía y Finanzas

Art. 3.- El cálculo para la distribución de los recursos a cada Gobierno Autónomo Descentralizado, se la efectúa en aplicación de lo establecido en los artículos del 193 al 197 del COOTAD, y de lo dispuesto por el Consejo Nacional de Competencias, de conformidad a los siguientes cuadros:

TRANSFERENCIA ESTIMADA A LOS GOBIERNOS AUTÓNOMOS DESCENTRALIZADOS PROVINCIALES Y DEL RÉGIMEN ESPECIAL DE GALÁPAGOS CON BASE A LOS INGRESOS PERMANENTES Y NO PERMANENTES DEL PGE DEL AÑO 2023 Y LIQUIDACIÓN DEL EJERCICIO FISCAL 2022
(Cifras en dólares)

GAD PROVINCIAL	TRAMO A (Fijo) (a)	TRAMO B (b)	LIQUIDACIÓN 2022 (c)	Transferencia Estimada 2023 (a)+(b)+(c)
AZUAY	22.699.913,19	13.149.360,35	1.093.768,54	36.943.042,07
BOLÍVAR	10.135.847,62	4.676.685,30	361.788,85	15.174.321,76
CAÑAR	10.632.268,98	5.355.862,33	445.727,73	16.433.859,05
CARCHI	10.543.255,64	5.373.357,58	426.858,66	16.343.471,88
COTOPAXI	17.605.349,68	9.850.586,00	761.782,14	28.217.717,82
CHIMBORAZO	19.148.680,40	9.922.671,88	756.726,27	29.828.078,55
EL ORO	21.236.434,71	16.189.619,65	1.320.311,85	38.746.366,21
ESMERALDAS	23.878.424,60	14.243.205,70	1.067.719,48	39.189.349,78
GUAYAS	102.352.211,40	59.974.506,60	4.841.231,33	167.167.949,33

IMBABURA	15.474.855,49	10.078.406,93	813.297,75	26.366.560,17
LOJA	20.636.327,59	13.672.158,39	1.119.211,08	35.427.697,06
LOS RÍOS	31.366.213,18	17.926.769,69	1.348.906,03	50.641.888,90
MANABÍ	52.727.286,58	32.355.095,14	2.422.568,02	87.504.949,74
MORONA SANTIAGO	12.811.440,60	7.202.292,33	537.396,13	20.551.129,06
NAPO	10.265.589,30	3.653.988,39	277.012,82	14.196.590,51
PASTAZA	15.795.784,99	4.786.658,38	344.625,27	20.927.068,64
PICHINCHA	58.591.111,94	38.127.563,56	3.323.838,86	100.042.514,36
TUNGURAHUA	18.302.681,43	9.312.731,14	758.420,97	28.373.833,54
ZAMORA CHINCHIPE	8.503.751,06	4.015.731,54	321.412,17	12.840.894,77
GALÁPAGOS	17.903.409,10	1.901.780,32	152.039,90	19.957.229,33
SUCUMBÍOS	16.773.937,83	9.832.879,19	707.057,97	27.313.874,98
ORELLANA	18.515.545,87	4.234.985,55	332.211,86	23.082.743,28
SANTO DOMINGO DE LOS TSÁCHILAS	13.666.673,11	8.909.969,19	738.965,03	23.315.607,33
SANTA ELENA	11.967.162,32	7.307.138,79	568.572,63	19.842.873,73
TOTALES	561.534.156,61	312.054.003,90	24.841.451,34	898.429.611,86

Fuente y elaboración: Ministerio de Economía y Finanzas

TRANSFERENCIA ESTIMADA A LOS GOBIERNOS AUTÓNOMOS DESCENTRALIZADOS MUNICIPALES CON BASE A LOS INGRESOS PERMANENTES Y NO PERMANENTES DEL PGE DEL AÑO 2023 Y LIQUIDACIÓN DEL EJERCICIO FISCAL 2022
 (Cifras en dólares)

GAD MUNICIPAL	TRAMO A (Fijo) (a)	TRAMO B (b)	LIQUIDACIÓN 2022 (C)	Transferencia Estimada 2023 (a)+(b)+(c)
AZUAY	64.259.865,87	30.479.214,94	2.733.314,00	97.472.394,81
CAMILO PONCE ENRÍQUEZ	2.208.156,14	1.268.649,53	109.943,84	3.586.749,52
CHORDELEG	1.647.025,51	652.060,66	58.137,37	2.357.223,54
CUENCA	37.900.763,43	19.225.316,48	1.737.129,61	58.863.209,52
EL PAN	908.370,87	210.449,11	19.253,74	1.138.073,71
GIRON	1.776.937,03	590.344,40	53.079,25	2.420.360,68
GUACHAPALA	864.737,34	233.867,72	20.721,24	1.119.326,30
GUALACEO	4.390.462,48	1.927.350,69	175.885,47	6.493.698,65
NABON	2.171.316,82	976.375,96	85.208,98	3.232.901,77
OÑA	877.459,18	287.060,12	25.162,09	1.189.681,39
PAUTE	2.877.216,77	1.271.558,51	111.504,79	4.260.280,07
PUCARA	1.540.389,47	700.722,98	60.565,85	2.301.678,30
SAN FERNANDO	877.330,96	248.385,12	22.463,06	1.148.179,14
SANTA ISABEL	2.062.505,49	1.069.544,05	95.060,68	3.227.110,22
SEVILLA DE ORO	1.007.668,58	380.926,30	33.024,54	1.421.619,41
SÍGSIG	3.149.525,81	1.436.603,28	126.173,49	4.712.302,58
BOLÍVAR	22.456.538,34	9.919.373,04	855.885,97	33.231.797,35
CALUMA	1.933.482,69	695.945,02	61.130,56	2.690.558,26
CHILLANES	2.892.619,61	975.353,68	90.332,06	3.958.305,35
CHIMBO	2.300.559,10	824.347,90	72.192,67	3.197.099,67
ECHEANDÍA	1.851.010,18	651.078,24	53.995,57	2.556.083,99
GUARANDA	8.802.438,57	5.007.799,01	425.855,54	14.236.093,13
LAS NAVES	1.373.632,85	432.222,72	36.689,11	1.842.544,68
SAN MIGUEL	3.302.795,34	1.332.626,48	115.690,47	4.751.112,28
CAÑAR	23.329.920,50	10.943.817,10	990.913,87	35.264.651,47
AZOGUES	6.000.929,27	3.077.826,60	274.673,86	9.353.429,73
BIBLIÁN	2.575.141,48	1.003.237,94	89.230,88	3.667.610,31
CAÑAR	6.112.792,88	2.927.660,71	263.780,32	9.304.233,92
DÉLEG	1.299.746,52	372.646,02	33.099,48	1.705.492,03

EL TAMBO	1.412.192,93	572.626,19	50.950,99	2.035.770,10
LA TRONCAL	4.859.039,13	2.611.572,18	245.462,78	7.716.074,09
SUSCAL	1.070.078,28	378.247,46	33.715,55	1.482.041,29
CARCHI	21.298.759,06	10.578.484,21	941.400,18	32.818.643,45
BOLIVAR	2.406.567,43	1.130.605,95	99.322,63	3.636.496,01
ESPEJO	2.533.837,07	916.840,52	79.427,15	3.530.104,74
MIRA	2.293.926,53	887.578,60	78.220,46	3.259.725,59
MONTUFAR	3.814.685,35	1.959.782,15	172.953,23	5.947.420,73
SAN PEDRO DE HUACA	1.648.086,36	579.590,89	51.698,47	2.279.375,73
TULCAN	8.601.656,32	5.104.086,10	459.778,24	14.165.520,66
CHIMBORAZO	44.791.637,99	22.569.472,70	1.942.594,90	69.303.705,59
ALAUZI	5.565.161,54	2.465.558,32	211.364,26	8.242.084,12
CHAMBO	1.863.495,93	597.125,95	53.027,37	2.513.649,25
CHUNCHI	1.999.697,29	642.220,84	55.895,10	2.697.813,22
COLTA	5.569.403,85	2.622.000,92	221.983,56	8.413.388,34
CUMANDA	1.654.041,40	784.389,98	67.801,71	2.506.233,09
GUAMOTE	4.668.306,08	3.700.446,03	312.109,00	8.680.861,10
GUANO	4.344.801,96	2.416.683,11	209.448,44	6.970.933,51
PALLATANGA	1.864.053,67	707.133,42	61.200,98	2.632.388,07
PENIPE	1.422.656,72	410.521,63	36.047,99	1.869.226,34
RIOBAMBA	15.840.019,55	8.223.392,50	713.716,50	24.777.128,55
COTOPAXI	38.595.856,70	22.076.116,19	1.894.283,65	62.566.256,54
LA MANA	3.722.377,10	2.369.352,88	203.297,45	6.295.027,43
LATACUNGA	13.383.498,82	8.086.998,87	707.802,90	22.178.300,59
PANGUA	2.819.312,03	1.472.939,47	123.731,20	4.415.982,69
PUJILI	7.262.358,81	4.272.814,25	351.726,51	11.886.899,56
SALCEDO	5.419.566,86	2.984.980,01	260.198,18	8.664.745,04
SAQUISILI	2.873.644,00	1.417.536,44	120.568,12	4.411.748,55
SIGCHOS	3.115.099,08	1.471.494,28	126.959,31	4.713.552,67
EL ORO	58.159.774,50	34.605.667,30	3.033.493,27	95.798.935,07
ARENILLAS	2.478.808,32	2.112.944,52	180.615,20	4.772.368,05
ATAHUALPA	1.199.411,68	465.406,65	41.493,25	1.706.311,58
BALSAS	1.121.749,05	655.198,56	55.608,10	1.832.555,71
CHILLA	964.802,51	205.625,71	18.078,82	1.188.507,04
EL GUABO	5.116.639,74	2.681.757,53	232.830,87	8.031.228,14
HUAQUILLAS	4.978.000,37	3.148.670,49	275.173,10	8.401.843,97
LAS LAJAS	1.140.147,35	393.830,23	35.440,80	1.569.418,39
MACHALA	20.905.447,36	12.732.345,96	1.118.375,92	34.756.169,24
MARCABELI	1.344.595,18	407.772,98	36.928,64	1.789.296,80
PASAJE	5.656.305,59	4.438.847,87	387.648,48	10.482.801,93
PIÑAS	2.730.906,98	1.640.835,25	145.433,16	4.517.175,39
PORTOVELO	1.573.335,47	576.879,40	49.976,95	2.200.191,82
SANTA ROSA	6.197.575,90	4.077.197,71	363.525,32	10.638.298,93
ZARUMA	2.752.048,99	1.068.354,44	92.364,65	3.912.768,09
ESMERALDAS	45.024.157,85	31.651.804,37	2.627.779,19	79.303.741,41
ATACAMES	3.931.933,04	2.726.532,60	226.925,58	6.885.391,22
ELOY ALFARO	4.627.868,12	4.357.875,10	364.262,72	9.350.005,94
ESMERALDAS	14.083.359,77	7.347.318,36	630.765,96	22.061.444,09
MUISNE	3.443.068,54	2.007.656,38	169.466,53	5.620.191,46
QUININDE	11.848.410,93	8.451.847,76	697.059,52	20.997.318,21
RIOVERDE	3.333.809,32	1.893.158,96	161.984,77	5.388.953,05
SAN LORENZO	3.755.708,13	4.867.415,20	377.314,11	9.000.437,44
GALAPAGOS	8.812.849,85	2.636.981,70	229.519,19	11.679.350,74

ISABELA	1.607.059,34	395.450,03	33.870,69	2.036.380,06
SAN CRISTOBAL	2.986.561,72	718.635,41	67.644,52	3.772.841,65
SANTA CRUZ	4.219.228,79	1.522.896,27	128.003,98	5.870.129,04
GUAYAS	340.892.943,94	147.798.584,51	13.100.968,39	501.792.496,84
ALFREDO BAQUERIZO MORENO	2.619.629,01	1.533.015,66	129.854,97	4.282.499,64
BALAO	2.153.475,01	1.253.055,49	113.885,66	3.520.416,16
BALZAR	5.610.708,52	3.239.361,86	275.428,90	9.125.499,28
COLIMES	2.937.269,90	1.554.803,95	132.902,10	4.624.975,95
CORONEL MARCELINO MARIDUEÑA	2.075.026,85	586.452,91	52.042,35	2.713.522,11
DAULE	9.385.523,43	6.904.781,45	605.276,39	16.895.581,27
DURAN	16.433.613,44	10.629.674,85	903.953,07	27.967.241,37
EL TRIUNFO	3.963.835,20	3.036.939,04	261.554,95	7.262.329,19
EMPALME	7.537.868,08	4.189.144,67	360.275,80	12.087.288,55
GENERAL ANTONIO ELIZALDE	1.609.605,63	449.139,49	40.108,97	2.098.854,09
GUAYAQUIL	223.555.430,76	77.529.435,27	7.040.470,03	308.125.336,05
ISIDRO AYORA	1.517.029,67	895.985,08	73.936,29	2.486.951,05
LOMAS DE SARGENTILLO	1.942.953,57	1.145.209,57	99.875,24	3.188.038,38
MILAGRO	13.145.899,82	7.191.090,98	615.121,51	20.952.112,31
NARANJAL	5.901.611,92	4.042.817,45	347.232,83	10.291.662,19
NARANJITO	4.085.497,13	1.533.521,47	146.515,28	5.765.533,89
NOBOL (VICENTE PIEDRAHITA)	2.194.879,04	1.069.670,39	100.529,35	3.365.078,78
PALESTINA	2.030.693,51	851.069,95	75.037,54	2.956.801,00
PEDRO CARBO	4.656.839,65	2.910.341,18	249.071,68	7.816.252,51
PLAYAS (GENERAL VILLAMIL)	3.452.838,73	2.225.776,28	192.169,66	5.870.784,68
SAMBORONDON	5.859.702,57	3.402.333,66	300.114,63	9.562.150,86
SANTA LUCIA	4.303.311,01	2.479.654,01	213.636,72	6.996.601,73
SIMON BOLIVAR	2.708.898,55	1.746.939,10	148.806,41	4.604.644,06
URBINA JADO	5.937.377,35	3.612.662,78	298.279,75	9.848.319,89
YAGUACHI	5.273.425,58	3.785.707,97	324.888,29	9.384.021,84
IMBABURA	35.208.463,00	21.408.737,91	1.864.167,45	58.481.368,37
ANTONIO ANTE	4.174.527,86	1.856.914,80	161.006,88	6.192.449,54
COTACACHI	4.734.530,34	2.431.293,20	209.789,01	7.375.612,56
IBARRA	13.269.892,89	10.098.147,63	889.604,29	24.257.644,80
OTAVALO	9.067.805,27	4.923.525,90	420.272,33	14.411.603,50
PIMAMPIRO	1.922.613,94	886.222,50	78.646,40	2.887.482,84
SAN MIGUEL DE URQUQUI	2.039.092,70	1.212.633,88	104.848,54	3.356.575,13
LOJA	55.493.152,86	29.911.399,10	2.555.795,19	86.960.327,14
CALVAS	3.955.120,32	1.812.723,76	163.400,92	5.931.245,01
CATAMAYO	3.658.999,16	1.341.594,74	119.088,94	5.119.682,84
CELICA	2.637.231,14	1.109.441,94	98.721,04	3.845.394,12
CHAHUARPAMBA	2.033.869,59	570.922,17	50.387,92	2.655.179,68
ESPINDOLA	2.900.807,11	1.202.667,56	105.946,22	4.209.420,88
GONZANAMA	2.815.740,84	900.739,17	80.675,28	3.797.155,30
LOJA	15.035.783,42	12.433.468,95	1.104.522,68	28.573.775,04
MACARA	2.709.538,35	1.165.150,90	103.661,40	3.978.350,66
OLMEDO	1.686.677,80	315.327,66	27.933,96	2.029.939,41
PALTAS	3.726.094,10	1.759.543,29	155.355,51	5.640.992,91
PINDAL	1.750.346,74	896.578,21	77.280,04	2.724.205,00
PUYANGO	2.768.048,54	1.185.241,29	104.038,47	4.057.328,29
QUILANGA	1.605.130,40	412.005,15	36.189,83	2.053.325,38
SARAGURO	4.037.057,15	1.808.016,45	156.981,93	6.002.055,53
SOZORANGA	2.017.037,18	668.803,82	58.431,06	2.744.272,06
ZAPOTILLO	2.155.671,01	1.329.164,02	113.169,98	3.598.005,01

Ministerio de Economía y Finanzas

Dirección: Av. Amazonas entre Pereira y Unión Nacional de Periodistas
Plataforma Gubernamental de Gestión Financiera. Pisos 10 y 11.
Código postal: 170507 / Quito Ecuador
Teléfono: +(593 2) 3998300 / 400 / 500 - www.finanzas.gob.ec



LOS RIOS	71.156.667,65	42.045.581,74	3.590.040,56	116.792.289,95
BABA	4.493.531,88	2.564.436,87	219.559,09	7.277.527,85
BABAHOYO	12.257.467,28	7.096.154,27	607.058,01	19.960.679,56
BUENA FE	5.398.391,71	3.465.754,83	298.544,05	9.162.690,59
MOCACHE	4.387.827,02	2.443.923,09	207.229,70	7.038.979,81
MONTALVO	2.446.955,90	1.266.576,04	108.895,10	3.822.427,05
PALENQUE	2.935.733,52	1.403.678,18	120.376,58	4.459.788,29
PUEBLOVIEJO	3.682.017,68	2.021.766,63	170.290,35	5.874.074,67
QUEVEDO	13.145.552,48	8.053.345,07	678.208,30	21.877.105,86
QUINSALOMA	1.850.356,23	1.236.090,38	104.784,89	3.191.231,50
URDANETA	3.233.921,56	1.869.709,15	159.044,04	5.262.674,76
VALENCIA	4.407.733,61	3.105.436,14	259.550,46	7.772.720,22
VENTANAS	6.272.363,61	3.539.517,64	301.469,59	10.113.350,84
VINCES	6.644.815,14	3.979.193,43	355.030,40	10.979.038,97
MANABI	123.249.328,00	72.647.645,05	6.110.051,12	202.007.024,16
24 DE MAYO	3.621.723,56	1.825.160,53	155.223,38	5.602.107,47
BOLIVAR(CALCETA)	4.100.316,46	2.338.782,30	199.170,89	6.638.269,65
CHONE	11.302.128,62	6.548.045,39	556.718,03	18.406.892,04
EL CARMEN	7.151.904,26	6.593.613,27	558.537,70	14.304.055,22
FLAVIO ALFARO	3.543.050,94	1.609.510,52	135.919,86	5.288.481,31
JAMA	2.900.803,52	1.459.547,91	124.088,29	4.484.439,72
JARAMIJO	1.886.056,82	1.239.905,10	103.968,52	3.229.930,43
JIPIJAPA	6.208.054,12	3.521.386,12	278.321,59	10.007.761,82
JUNIN	2.452.713,12	1.001.285,87	81.655,19	3.535.654,18
MANTA	17.274.503,75	7.942.998,55	688.663,34	25.906.165,64
MONTECRISTI	5.346.178,00	6.080.522,14	490.172,25	11.916.872,40
OLMEDO(MANABI)	1.541.037,71	722.400,51	60.831,34	2.324.269,56
PAJAN	4.460.330,68	2.300.484,96	194.504,41	6.955.320,05
PEDERNALES	6.017.044,21	3.748.766,96	315.408,83	10.081.220,00
PICHINCHA	4.131.663,16	1.845.424,34	157.185,69	6.134.273,18
PORTOVIEJO	18.483.524,81	11.515.635,16	968.037,81	30.967.197,78
PUERTO LOPEZ	2.296.765,54	1.403.938,15	117.160,92	3.817.864,60
ROCAFUERTE	3.486.093,55	1.818.650,72	157.880,28	5.462.624,55
SAN VICENTE	2.490.759,10	1.344.732,91	113.109,59	3.948.601,59
SANTA ANA	5.205.359,89	2.523.543,58	214.646,59	7.943.550,06
SUCRE	5.466.902,62	3.133.747,01	258.967,57	8.859.617,19
TOSAGUA	3.882.413,57	2.129.563,07	179.879,07	6.191.855,71
MORONA SANTIAGO	19.480.462,69	13.913.165,68	1.176.599,41	34.570.227,78
GUALAQUIZA	2.084.862,38	1.318.523,03	114.551,90	3.517.937,31
HUAMBOYA	1.249.278,34	844.661,13	71.044,94	2.164.984,41
LIMON-INDANZA	1.543.660,90	861.468,44	74.097,24	2.479.226,58
LOGROÑO	1.151.356,41	691.847,50	59.872,99	1.903.076,90
MORONA	4.052.843,73	3.607.238,65	307.028,03	7.967.110,41
PABLO VI	739.074,03	233.550,49	20.061,46	992.685,97
PALORA	1.288.116,77	401.664,99	35.668,56	1.725.450,31
SAN JUAN BOSCO	919.926,02	424.999,92	36.551,69	1.381.477,62
SANTIAGO	1.351.228,72	836.048,60	71.563,90	2.258.841,22
SUCUA	1.753.015,98	1.002.426,28	85.836,45	2.841.278,71
TAISHA	2.124.921,51	2.715.787,48	218.480,29	5.059.189,28
TIWINTZA	1.222.177,91	974.949,18	81.841,95	2.278.969,05
NAPO	14.503.647,98	7.093.060,01	595.149,70	22.191.857,70
ARCHIDONA	3.102.516,53	2.055.178,74	170.947,48	5.328.642,75
CARLOS JULIO AROSEMENA TOLA	1.483.777,08	345.732,51	29.538,85	1.859.048,45

Ministerio de Economía y Finanzas

Dirección: Av. Amazonas entre Pereira y Unión Nacional de Periodistas
Plataforma Gubernamental de Gestión Financiera, Pisos 10 y 11.
Código postal: 170507 / Quito Ecuador
Teléfono: +(593 2) 3998300 / 400 / 500 - www.finanzas.gob.ec

EL CHACO	1.373.020,98	512.542,25	44.222,43	1.929.785,66
QUIJOS	1.651.556,35	383.502,71	33.053,89	2.068.112,95
TENA	6.892.777,04	3.796.103,80	317.387,05	11.006.267,89
ORELLANA	22.437.485,80	7.734.419,12	660.387,06	30.832.291,98
AGUARICO	1.999.470,06	389.251,84	33.089,35	2.421.811,25
LA JOYA DE LOS SACHAS	6.546.531,52	2.648.094,96	224.247,97	9.418.874,45
LORETO	4.310.824,49	1.147.043,29	99.490,82	5.557.358,60
ORELLANA	9.580.659,73	3.550.029,03	303.558,92	13.434.247,68
PASTAZA	15.114.485,25	7.730.960,52	648.433,51	23.493.879,28
ARAJUNO	4.068.955,06	935.276,79	77.979,68	5.082.211,52
NERA	1.970.263,20	788.378,47	63.075,70	2.821.717,38
PASTAZA	7.483.922,49	5.701.604,29	481.079,63	13.666.606,42
SANTA CLARA	1.591.344,50	305.700,98	26.298,49	1.923.343,96
PICHINCHA	293.128.117,78	94.389.690,26	8.749.057,76	396.266.865,79
CAYAMBE	8.330.920,89	4.256.203,50	368.598,50	12.955.722,90
MEJIA	6.619.246,28	4.153.010,62	361.398,35	11.133.655,25
PEDRO MONCAYO	3.605.660,70	1.845.077,21	161.654,59	5.612.392,50
PEDRO VICENTE MALDONADO	2.046.937,94	851.489,35	73.713,18	2.972.140,47
PUERTO QUITO	2.979.008,83	1.783.654,24	150.886,40	4.913.549,46
QUITO	258.903.228,24	76.841.584,91	7.233.470,75	342.978.283,90
RUMIÑAHUI	8.615.446,61	3.252.657,77	283.269,52	12.151.373,90
SAN MIGUEL DE LOS BANCOS	2.027.668,29	1.406.012,66	116.066,47	3.549.747,41
SANTA ELENA	25.165.485,13	15.938.174,39	1.363.669,41	42.467.328,92
LA LIBERTAD	7.910.962,72	3.632.303,98	312.786,37	11.856.053,07
SALINAS	5.415.133,98	3.166.409,90	277.576,07	8.859.119,95
SANTA ELENA	11.839.388,42	9.139.460,52	773.306,96	21.752.155,91
STO DOMINGO	31.554.551,52	18.908.586,75	1.810.196,24	52.273.334,50
LA CONCORDIA	3.840.782,93	2.465.902,42	224.930,19	6.531.615,54
SANTO DOMINGO	27.713.768,58	16.442.684,33	1.585.266,05	45.741.718,96
SUCUMBIOS	30.166.409,36	19.413.746,78	1.567.057,11	51.147.213,26
CASCALES	2.069.325,16	1.470.295,55	112.837,29	3.652.458,00
CUYABENO	3.257.500,63	687.425,87	58.437,18	4.003.363,68
GONZALO PIZARRO	2.118.908,61	873.343,15	73.762,19	3.066.013,96
LAGO AGRIO	12.650.266,97	9.673.675,29	794.275,12	23.118.217,38
PUTUMAYO	1.983.601,92	1.545.721,89	127.568,60	3.656.892,41
SHUSHUFINDI	6.602.702,85	4.781.466,99	367.645,53	11.751.815,38
SUCUMBIOS	1.484.103,21	381.818,04	32.531,21	1.898.452,46
TUNGURAHUA	46.748.307,11	21.139.323,65	1.848.950,97	69.736.581,73
AMBATO	27.172.722,01	12.125.214,88	1.054.518,38	40.352.455,27
BAÑOS DE AGUA SANTA	2.063.193,25	951.209,90	84.275,18	3.098.678,33
CEVALLOS	1.263.173,72	429.469,81	38.882,58	1.731.526,12
MOCHA	1.197.981,69	383.790,18	34.271,32	1.616.043,19
PATATE	1.672.371,15	779.706,71	65.565,25	2.517.643,11
QUERO	2.484.623,85	1.083.028,78	94.257,27	3.661.909,90
SAN PEDRO DE PELILEO	5.182.722,96	2.790.542,67	249.843,21	8.223.108,84
SANTIAGO DE PILLARO	4.113.427,22	1.862.044,38	164.452,41	6.139.924,01
TISALEO	1.598.091,26	734.316,33	62.885,37	2.395.292,96
ZAMORA CHINCHIPE	13.652.253,70	8.577.723,33	753.903,35	22.983.880,39
CENTINELA DEL CONDOR	1.004.257,62	608.523,41	54.410,67	1.667.191,71
CHINCHIPE	1.485.344,64	812.104,93	70.399,81	2.367.849,37
EL PANGUI	1.498.290,59	762.602,20	67.441,46	2.328.334,25
NANGARITZA	923.459,32	649.164,77	56.831,53	1.629.455,62
PALANDA	1.426.450,79	860.060,02	73.972,09	2.360.482,90

Ministerio de Economía y Finanzas

Dirección: Av. Amazonas entre Perera y Unión Nacional de Periodistas
Plataforma Gubernamental de Gestión Financiera. Pisos 10 y 11.
Código postal: 170507 / Guito Ecuador
Teléfono: +(593 2) 3998300 / 400 / 500 - www.finanzas.gob.ec

PAQUISHA	955.133,32	572.128,07	49.089,21	1.576.350,61
YACUAMBI	1.213.059,04	655.745,49	57.120,93	1.925.925,46
YANZATZA	2.001.479,86	1.746.974,50	155.230,22	3.903.684,58
ZAMORA	3.144.778,53	1.910.419,95	169.407,43	5.224.605,90
Total general	1.464.681.122,41	703.111.720,35	61.643.601,47	2.229.436.444,24

Fuente y elaboración: Ministerio de Economía y Finanzas

**TRANSFERENCIA ESTIMADA A LOS GOBIERNOS AUTÓNOMOS DESCENTRALIZADOS
PARROQUIALES RURALES CON BASE A LOS INGRESOS PERMANENTES Y NO
PERMANENTES DEL PGE DEL AÑO 2023 Y LIQUIDACIÓN DEL EJERCICIO FISCAL 2022
(Cifras en dólares)**

GAD PARROQUIAL	TRAMO A (Fijo) (a)	TRAMO B (b)	LIQUIDACIÓN 2022 (c)	Transferencia Estimada 2023 (a)+(b)+(c)
AZUAY	8.274.201,29	4.796.796,12	338.759,13	13.409.756,54
CHORDELEG	544.834,23	115.695,42	7.987,59	668.517,23
LA UNION	137.845,53	34.570,16	2.465,55	174.881,23
LUIS GALARZA ORELLANA (CAB.EN DELEGSOL)	137.845,53	31.758,73	2.178,13	171.782,39
PRINCIPAL	137.845,53	27.200,09	1.767,18	166.812,81
SAN MARTIN DE PUZHIO	131.297,64	22.166,44	1.576,73	155.040,81
CUENCA	2.845.722,62	3.177.677,99	221.035,55	6.244.436,16
BAÑOS	137.845,53	302.457,63	20.072,96	460.376,12
CHAUCHA	137.845,53	47.134,02	3.089,12	188.068,67
CHECA (JIDCAY)	137.845,53	56.781,21	3.736,65	198.363,38
CHIQUINTAD	137.845,53	90.465,59	6.132,56	234.443,68
CUMBE	137.845,53	104.701,10	7.688,06	250.234,69
LLACAO	124.744,09	90.899,05	6.129,80	221.772,94
MOLLETURO	137.845,53	168.823,71	12.041,78	318.711,02
NULTI	130.394,88	79.831,64	5.736,25	215.962,77
OCTAVIO CORDERO PALACIOS (SANTA ROSA)	122.065,93	44.388,74	3.127,35	169.582,02
PACCHA	137.845,53	110.437,06	7.823,88	256.106,47
QUINGEO	137.845,53	140.530,77	10.876,11	289.252,41
RICAUARTE	137.845,53	284.262,91	18.885,58	440.994,02
SAN JOAQUIN	136.934,42	145.363,08	10.024,11	292.321,61
SANTA ANA	137.845,53	104.635,29	7.372,64	249.853,46
SAYAUSI	137.845,53	147.055,33	10.616,65	295.517,52
SIDCAY	137.845,53	69.891,76	4.873,75	212.611,04
SININCAY	137.845,53	314.843,69	21.629,12	474.318,35
TARQUI	137.845,53	201.420,90	14.467,41	353.733,84
TURI	137.845,53	155.267,59	10.940,59	304.053,71
VALLE	126.054,82	411.011,70	27.972,39	565.038,92
VICTORIA DEL PORTETE (IRQUIS)	137.845,53	107.475,22	7.798,77	253.119,52
EL PAN	137.845,53	24.236,58	2.109,53	164.191,64
SAN VICENTE	137.845,53	24.236,58	2.109,53	164.191,64
GIRON	275.691,06	57.150,93	4.813,71	337.655,70
ASUNCION	137.845,53	39.920,55	3.429,12	181.195,21
SAN GERARDO	137.845,53	17.230,38	1.384,59	156.460,50
GUALACEO	1.036.526,80	379.499,37	28.385,53	1.444.411,70
DANIEL CORDOVA TORAL (EL ORIENTE)	137.845,53	33.803,06	2.201,15	173.849,75
JADAN	137.845,53	70.850,43	5.561,97	214.257,93
LUIS CORDERO VEGA	137.845,53	44.564,70	3.368,99	185.779,22
MARIANO MORENO	137.845,53	47.673,97	3.424,06	188.943,56
REMIGIO CRESPO TORAL (GULAG)	137.845,53	25.847,02	1.795,67	165.488,22

SAN JUAN	137.845,53	90.412,44	6.874,21	235.132,17
SIMON BOLIVAR (CAB. EN GAÑANZOL)	71.608,09	20.384,77	1.431,56	93.424,42
ZHIDMAD	137.845,53	45.962,98	3.727,93	187.536,44
NABON	413.536,59	120.178,87	8.555,31	542.270,76
COCHAPATA	137.845,53	53.627,45	4.185,16	195.658,13
EL PROGRESO (CAB. EN ZHOTA)	137.845,53	39.748,13	2.598,08	180.191,74
LAS NIEVES (CHAYA)	137.845,53	26.803,29	1.772,07	166.420,89
OÑA	133.256,77	24.690,22	1.675,73	159.622,71
SUSUDEL	133.256,77	24.690,22	1.675,73	159.622,71
PAUTE	956.950,27	285.963,34	20.263,67	1.263.177,28
BULAN (JOSE VICTOR IZQUIERDO)	129.877,09	40.750,03	2.826,68	173.453,80
CHICAN (GUILLERMO ORTEGA)	137.845,53	63.702,77	4.468,14	206.016,44
DUG DUG	137.845,53	35.000,31	2.461,59	175.307,43
EL CABO	137.845,53	54.087,54	4.054,86	195.987,94
GUARAINAG	137.845,53	20.861,73	1.254,28	159.961,54
SAN CRISTOBAL (CARLOS ORDOÑEZ LAZO)	137.845,53	43.089,41	3.239,70	184.174,65
TOMEBAMBA	137.845,53	28.471,54	1.958,41	168.275,48
PUCARA	137.845,53	34.407,03	2.600,83	174.853,39
SAN RAFAEL DE SHARUG	137.845,53	34.407,03	2.600,83	174.853,39
SAN FERNANDO	137.845,53	11.684,37	926,97	150.456,88
CHUMBLIN	137.845,53	11.684,37	926,97	150.456,88
SANTA ISABEL	551.382,12	195.331,00	14.434,78	761.147,90
ABDON CALDERON (LA UNION)	137.845,53	73.207,23	5.507,15	216.559,91
EL CARMEN DE PIJILI	137.845,53	39.953,92	3.264,12	181.063,57
SAN SALVADOR DE CAÑARIBAMBA	137.845,53	36.519,86	2.438,25	176.803,64
ZHAGLLI (SHAGLLI)	137.845,53	45.650,00	3.225,26	186.720,78
SEVILLA DE ORO	275.691,06	71.002,27	5.035,76	351.729,10
AMALUZA	137.845,53	28.178,88	2.172,61	168.197,02
PALMAS	137.845,53	42.823,39	2.863,15	183.532,07
SIGSIG	827.073,18	299.278,71	20.934,19	1.147.286,08
CUCHIL (CUTCHIL)	137.845,53	33.420,51	2.357,32	173.623,36
GUEL	137.845,53	26.607,55	1.611,91	166.064,99
JIMA (GIMA)	137.845,53	64.158,34	3.936,87	205.940,75
LUDO	137.845,53	64.994,37	4.842,57	207.682,47
SAN BARTOLOME	137.845,53	68.519,66	5.254,12	211.619,31
SAN JOSE DE RARANGA	137.845,53	41.578,28	2.931,39	182.355,20
BOLIVAR	2.603.825,27	1.332.562,94	91.731,04	4.028.119,25
CHILLANES	137.845,53	80.376,17	6.758,32	224.980,02
SAN JOSE DEL TAMBO (TAMBOPAMBA)	137.845,53	80.376,17	6.758,32	224.980,02
CHIMBO	543.564,32	173.154,12	13.250,68	729.969,11
ASUNCION (ASANCOTO)	137.845,53	44.846,30	3.605,54	186.297,37
MAGDALENA (CHAPACOTO)	137.845,53	43.552,53	3.248,35	184.646,41
SAN SEBASTIAN	130.027,73	18.912,77	1.381,46	150.321,96
TELIBELA	137.845,53	65.842,52	5.015,33	208.703,38
GUARANDA	1.102.764,24	834.368,66	52.655,71	1.989.788,62
FACUNDO VELA	137.845,53	59.899,84	3.268,91	201.014,28
JULIO E. MORENO (CATANAHUAN GRANDE)	137.845,53	68.625,16	4.498,22	210.968,90
SALINAS	137.845,53	135.768,15	8.609,58	282.223,27
SAN LORENZO	137.845,53	51.785,10	2.821,16	192.451,79
SAN LUIS DE PAMBIL	137.845,53	143.523,10	8.774,97	290.143,61
SAN SIMON (YACOTO)	137.845,53	96.381,27	5.917,54	240.144,35
SANTAFE (SANTA FE)	137.845,53	43.336,00	2.332,38	183.513,90
SIMIATUG	137.845,53	235.050,04	16.432,95	389.328,52

Ministerio de Economía y Finanzas

Dirección: Av. Amazonas entre Pereira y Unión Nacional de Periodistas
Plataforma Gubernamental de Gestión Financiera. Pisos 10 y 11.
Código postal: 170507 / Quito Ecuador
Teléfono: +(593 2) 3998300 / 400 / 500 - www.finanzas.gob.ec



SAN MIGUEL	819.651,18	244.663,99	19.066,33	1.083.381,50
BALSAPAMBA	137.845,53	43.089,75	3.426,84	184.362,13
BILOVAN	137.845,53	52.686,65	4.226,90	194.759,08
REGULO DE MORA	130.423,53	23.727,24	1.601,65	155.752,41
SAN PABLO (SAN PABLO DE ATENAS)	137.845,53	78.402,64	6.047,06	222.295,24
SAN VICENTE	137.845,53	18.998,66	1.368,60	158.212,79
SANTIAGO	137.845,53	27.759,05	2.395,27	167.999,85
CAÑAR	3.574.131,78	1.795.315,22	126.548,08	5.495.995,09
AZOGUES	1.102.764,24	608.385,13	41.732,57	1.752.881,94
COJITAMBO	137.845,53	62.139,46	3.972,79	203.957,78
GUAPAN	137.845,53	166.779,73	11.560,11	316.185,37
JAVIER LOYOLA (CHUQUIPATA)	137.845,53	116.294,44	8.250,92	262.390,89
LUIS CORDERO	137.845,53	67.762,06	4.467,78	210.075,37
PINDILIG	137.845,53	45.079,23	3.093,74	186.018,50
RIVERA	137.845,53	48.493,12	3.371,52	189.710,17
SAN MIGUEL	137.845,53	67.535,65	4.684,74	210.065,92
TADAY	137.845,53	34.301,44	2.330,97	174.477,94
BIBLIAN	548.803,07	121.873,85	8.990,18	679.667,10
JERUSALEN	137.845,53	31.120,13	2.348,65	171.314,30
NAZON (CAB. EN PAMPA DE DOMINGUEZ)	137.845,53	45.336,83	3.383,00	186.565,36
SAN FRANCISCO DE SAGEO	137.845,53	25.872,43	1.756,19	165.474,16
TURUPAMBA	135.266,48	19.544,46	1.502,34	156.313,28
CAÑAR	1.516.300,83	748.176,31	54.790,06	2.319.267,20
CHONTAMARCA	137.845,53	72.836,90	5.473,40	216.155,83
CHOROCOPE	137.845,53	50.477,06	3.558,46	191.881,05
DUCUR	137.845,53	74.446,39	5.799,33	218.091,24
GENERAL MORALES (SOCARTE)	137.845,53	71.408,65	4.922,28	214.176,46
GUALLETURO	137.845,53	74.174,17	5.361,31	217.381,02
HONORATO VASQUEZ (TAMBO VIEJO)	137.845,53	109.044,61	7.780,45	254.670,59
INGAPIRCA	137.845,53	147.343,60	10.916,14	296.105,28
JUNCAL	137.845,53	42.741,92	3.064,54	183.651,98
SAN ANTONIO	137.845,53	40.195,56	2.938,26	180.979,34
VENTURA	137.845,53	26.141,24	1.940,20	165.926,97
ZHUD	137.845,53	39.366,23	3.035,69	180.247,45
DELEG	137.845,53	28.014,21	2.245,32	168.105,06
SOLANO	137.845,53	28.014,21	2.245,32	168.105,06
LA TRONCAL	268.418,11	288.865,72	18.789,95	576.073,78
MANUEL J. CALLE	130.572,58	89.101,40	5.529,64	225.203,61
PANCHO NEGRO	137.845,53	199.764,32	13.260,32	350.870,17
CARCHI	3.567.305,87	1.467.373,24	112.022,47	5.146.701,59
BOLIVAR	689.227,65	231.312,37	17.541,43	938.081,44
GARCIA MORENO	137.845,53	37.867,93	2.759,91	178.473,37
LOS ANDES	137.845,53	56.684,06	4.226,90	198.756,50
MONTE OLIVO	137.845,53	44.452,15	3.209,38	185.507,05
SAN RAFAEL	137.845,53	42.261,83	3.296,63	183.403,99
SAN VICENTE DE PUSIR	137.845,53	50.046,39	4.048,61	191.940,53
ESPEJO	413.536,59	144.020,62	11.780,30	569.337,51
EL GOALTAL	137.845,53	21.564,25	1.854,87	161.264,65
LA LIBERTAD (ALIZO)	137.845,53	70.418,69	5.794,87	214.059,10
SAN ISIDRO	137.845,53	52.037,67	4.130,56	194.013,76
MIRA	413.536,59	144.106,32	11.752,39	569.395,30
CONCEPCION	137.845,53	67.203,92	5.276,66	210.326,11
JIJON Y CAAMAÑO (CAB. EN RIO BLANCO)	137.845,53	46.495,00	4.061,42	188.401,95

Ministerio de Economía y Finanzas

Dirección: Av. Amazonas entre Pereira y Unión Nacional de Periodistas
Plataforma Gubernamental de Gestión Financiera. Pisos 10 y 11.
Código postal: 170507 / Quito Ecuador
Teléfono: +(593 2) 3998300 / 400 / 500 - www.finanzas.gob.ec

JUAN MONTALVO (SAN IGNACIO DE QUIL)	137.845,53	30.407,40	2.414,30	170.667,24
MONTUFAR	683.180,65	234.159,21	17.618,33	934.958,18
CHITAN DE NAVARRETE	137.845,53	18.312,73	1.253,78	157.412,04
CRISTOBAL COLON	137.845,53	67.520,65	5.098,85	210.465,03
FERNANDEZ SALVADOR	137.845,53	34.520,80	2.598,37	174.964,70
LA PAZ	137.845,53	84.150,89	6.533,53	228.529,96
PIARTAL	131.798,53	29.654,13	2.133,79	163.586,45
SAN PEDRO DE HUACA	137.845,53	36.688,38	2.685,65	177.219,57
MARISCAL SUCRE	137.845,53	36.688,38	2.685,65	177.219,57
TULCAN	1.229.978,86	677.086,34	50.644,38	1.957.709,58
EL CARMELO (EL PUN)	129.602,33	79.982,99	6.038,24	215.623,56
EL CHICAL	137.845,53	89.178,13	7.434,58	234.458,23
JULIO ANDRADE (OREJUELA)	135.457,82	228.017,72	16.155,31	379.630,85
MALDONADO	137.845,53	47.392,03	3.789,40	189.026,96
PIOTER	137.845,53	22.066,47	1.472,05	161.384,05
SANTA MARTHA DE CUBA	137.845,53	59.091,11	4.291,70	201.228,34
TOBAR DONOSO (LA BOCANA DE CAMUMBI)	137.845,53	28.676,69	2.309,31	168.831,53
TUFIÑO	137.845,53	62.770,28	4.782,28	205.398,10
URBINA (TAYA)	137.845,53	59.910,92	4.371,52	202.127,97
CHIMBORAZO	5.996.170,20	3.797.636,67	253.619,99	10.047.426,85
ALAUSI	1.215.725,77	628.942,36	44.029,39	1.888.697,52
ACHUPALLAS	137.845,53	185.868,85	13.395,17	337.109,55
GUASUNTOS	137.845,53	48.296,63	3.017,51	189.159,67
HUIGRA	137.845,53	47.858,39	3.010,53	188.714,46
MULTITUD	137.845,53	45.373,79	2.838,81	186.058,12
PISTISHI (NARIZ DEL DIABLO)	112.961,53	8.464,65	619,48	122.045,66
PUMALLACTA	137.845,53	20.987,24	1.331,98	160.164,75
SEVILLA	137.845,53	18.001,95	1.118,43	156.965,91
SIBAMBE	137.845,53	82.606,46	5.155,63	225.607,61
TIXAN	137.845,53	171.484,39	13.541,86	322.871,79
CHUNCHI	537.943,41	86.372,06	6.390,83	630.706,31
CAPZOL	126.952,58	16.927,69	1.288,96	145.169,24
COMPUD	135.299,77	17.801,45	1.267,13	154.368,35
GONZOL	137.845,53	22.698,74	1.649,31	162.193,58
LLAGOS	137.845,53	28.944,17	2.185,44	168.975,14
COLTA	548.085,07	470.624,88	34.120,80	1.052.830,74
CAÑI	134.548,48	23.183,48	1.563,83	159.295,79
COLUMBE	137.845,53	262.477,66	19.537,82	419.861,01
JUAN DE VELASCO (PANGOR)	137.845,53	71.274,28	5.449,85	214.569,67
SANTIAGO DE QUITO (CAB. EN SAN ANTONIO DE QUITO)	137.845,53	113.689,45	7.569,29	259.104,27
GUAMOTE	275.691,06	689.413,99	36.180,02	1.001.285,07
CEBADAS	137.845,53	283.447,21	14.050,53	435.343,27
PALMIRA	137.845,53	405.966,78	22.129,49	565.941,80
GUANO	1.212.402,46	543.943,09	35.847,82	1.792.193,38
GUANANDO	109.638,22	10.245,69	645,34	120.529,26
ILAPO	137.845,53	38.896,95	2.409,61	179.152,09
LA PROVIDENCIA	137.845,53	14.760,10	955,33	153.560,96
SAN ANDRES	137.845,53	247.825,37	17.268,18	402.939,08
SAN GERARDO DE PACAICAGUAN	137.845,53	49.445,14	3.015,25	190.305,92
SAN ISIDRO DE PATULU	137.845,53	102.807,62	6.798,26	247.451,41
SAN JOSE DEL CHAZO	137.845,53	27.148,78	1.556,26	166.550,56
SANTA FE DE GALAN	137.845,53	40.470,97	2.426,52	180.743,02
VALPARAISO	137.845,53	12.342,46	773,07	150.961,06

Ministerio de Economía y Finanzas

Dirección: Av. Amazonas entre Pereira y Unión Nacional de Periodistas
Plataforma Gubernamental de Gestión Financiera, Pisos 10 y 11
Código postal: 170507 / Quito Ecuador
Teléfono: +(593 2) 3998300 / 400 / 500 - www.finanzas.gob.ec

PENIPE	756.259,03	81.258,14	6.188,73	843.705,91
BILBAO (CAB.EN QUILLUYACU)	123.500,93	6.293,41	413,26	130.207,60
EL ALTAR	137.845,53	20.736,23	1.611,53	160.193,29
LA CANDELARIA	137.845,53	9.785,86	747,57	148.378,96
MATUS	97.807,64	16.071,24	1.265,50	115.144,37
PUELA	137.845,53	12.246,67	922,30	151.014,50
SAN ANTONIO DE BAYUSHIG	121.413,88	16.124,74	1.228,57	138.767,18
RIOBAMBA	1.450.063,39	1.297.082,15	90.862,39	2.838.007,92
CACHA (CAB. EN MACHANGARA)	137.845,53	79.998,70	4.994,72	222.838,94
CALPI	137.845,53	117.110,73	8.110,01	263.066,27
CUBIJES	137.845,53	48.070,74	3.581,70	189.497,97
FLORES	137.845,53	102.907,75	6.410,69	247.163,97
LICAN	71.608,09	97.331,05	7.824,45	176.763,59
LICTO	137.845,53	158.121,38	11.387,75	307.354,66
PUNGALA	137.845,53	129.060,20	8.744,70	275.650,43
PUNIN	137.845,53	127.914,82	8.732,40	274.492,75
QUIMIAG	137.845,53	110.407,49	7.390,75	255.643,77
SAN JUAN	137.845,53	142.803,95	9.976,28	290.625,76
SAN LUIS	137.845,53	183.355,35	13.708,94	334.909,81
COTOPAXI	4.535.227,34	3.902.725,22	254.381,88	8.692.334,44
LA MANA	275.691,06	191.088,58	9.789,31	476.568,95
GUASAGANDA (CAB. EN GUASAGANDA CENTRO)	137.845,53	118.991,27	6.405,54	263.242,34
PUCAYACU	137.845,53	72.097,31	3.383,77	213.326,61
LATACUNGA	1.378.455,30	1.522.662,17	101.019,41	3.002.136,88
11 DE NOVIEMBRE (ILINCHISI)	137.845,53	45.589,41	3.044,82	186.479,76
ALAUQUES (ALAUQUEZ)	137.845,53	134.322,99	8.614,78	280.783,30
BELISARIO QUEVEDO (GUANAILIN)	137.845,53	117.748,98	7.542,96	263.137,47
GUAITACAMA (GUAYTACAMA)	137.845,53	168.972,57	11.381,75	318.199,85
JOSEGUANGO BAJO	137.845,53	49.269,49	3.004,51	190.119,53
MULALO	137.845,53	171.023,59	11.243,19	320.112,31
POALO	137.845,53	120.395,58	8.265,05	266.506,17
SAN JUAN DE PASTOCALLE	137.845,53	240.166,94	16.097,38	394.109,85
TANICUCUI	137.845,53	249.337,30	16.443,44	403.626,27
TOACASO	137.845,53	225.835,31	15.381,53	379.062,37
PANGUA	399.861,44	343.394,18	21.869,45	765.125,07
MORASPUNGO	137.845,53	266.206,73	16.795,78	420.848,03
PINLOPATA	124.170,38	23.957,91	1.666,89	149.795,18
RAMON CAMPAÑA	137.845,53	53.229,54	3.406,78	194.481,85
PUJILI	827.073,18	842.515,31	52.842,03	1.722.430,51
ANGAMARCA	137.845,53	136.339,13	8.194,43	282.379,08
GUANGAJE	137.845,53	191.902,75	12.085,69	341.833,97
LA VICTORIA	137.845,53	64.818,47	3.656,64	206.320,64
PILALO	137.845,53	54.588,58	4.205,43	196.639,54
TINGO	137.845,53	85.556,71	5.995,82	229.398,05
ZUMBAHUA	137.845,53	309.309,68	18.704,02	465.859,23
SALCEDO	689.227,65	489.327,01	34.567,63	1.213.122,29
ANTONIO JOSE HOLGUIN (SANTA LUCIA)	137.845,53	48.545,54	3.133,82	189.524,89
CUSUBAMBA	137.845,53	141.107,07	10.029,41	288.982,01
MULALILLO	137.845,53	118.102,39	8.309,60	264.257,51
MULLIQUINDIL (SANTA ANA)	137.845,53	128.406,46	9.155,17	275.407,16
PANSALEO	137.845,53	53.165,55	3.939,63	194.950,71
SAQUISILÍ	413.536,59	228.971,09	14.524,05	657.031,73
CANCHAGUA	137.845,53	74.771,28	4.100,27	216.717,08

Ministerio de Economía y Finanzas

Dirección: Av. Amazonas entre Pereira y Unión Nacional de Periodistas
Plataforma Gubernamental de Gestión Financiera, Pisos 10 y 11.
Código postal: 170507 / Quito Ecuador
Teléfono: +(593 2) 3998300 / 400 / 500 - www.finanzas.gob.ec

CHANTILIN	137.845,53	29.240,86	2.112,64	169.199,03
COCHAPAMBA	137.845,53	124.958,95	8.311,14	271.115,62
SIGCHOS	551.382,12	284.766,88	19.770,01	855.919,01
CHUGCHILLAN	137.845,53	143.117,80	11.028,41	291.991,74
ISINLIVI	137.845,53	72.689,44	4.587,57	215.122,54
LAS PAMPAS	137.845,53	43.297,53	2.544,13	183.687,18
PALO QUEMADO	137.845,53	25.662,12	1.609,91	165.117,55
EL ORO	6.537.638,39	2.356.987,95	165.472,18	9.060.098,53
ARENILLAS	551.382,12	278.580,13	17.618,89	847.581,14
CARCABON	137.845,53	33.122,62	1.949,85	172.918,00
CHACRAS	137.845,53	42.632,88	3.376,13	183.854,54
LA CUCA	137.845,53	78.638,10	4.998,20	221.481,83
PALMALES	137.845,53	124.186,53	7.294,71	269.326,76
ATAHUALPA	560.482,56	72.117,06	5.581,52	638.181,13
AYAPAMBA	132.102,98	31.867,43	2.459,97	166.430,38
CORDONCILLO	100.806,38	15.341,83	1.198,31	117.346,52
MILAGRO	137.845,53	8.753,15	647,37	147.246,05
SAN JOSE	100.438,98	6.969,37	567,97	107.976,32
SAN JUAN DE CERRO AZUL	89.288,68	9.185,28	707,90	99.181,87
BALSAS	102.467,88	48.449,55	2.676,43	153.593,86
BELLAMARIA	102.467,88	48.449,55	2.676,43	153.593,86
EL GUABO	482.784,24	438.594,45	27.606,61	948.985,30
BARBONES (SUCRE)	135.485,09	124.023,92	8.260,70	267.769,71
LA IBERIA	137.845,53	77.158,21	4.988,45	219.992,19
RIO BONITO	71.608,09	127.136,88	7.661,92	206.406,88
TENDALES (CAB.EN PUERTO TENDALES)	137.845,53	110.275,44	6.695,54	254.816,51
LAS LAJAS	396.130,99	49.391,35	4.162,05	449.684,40
EL PARAISO	120.439,93	17.831,83	1.398,04	139.669,80
LA LIBERTAD	137.845,53	17.945,68	1.580,09	157.371,29
SAN ISIDRO	137.845,53	13.613,84	1.183,93	152.643,30
MACHALA	137.845,53	121.378,88	9.192,78	268.417,19
EL RETIRO	137.845,53	121.378,88	9.192,78	268.417,19
MARCABELI	106.562,73	9.592,04	697,16	116.851,92
EL INGENIO	106.562,73	9.592,04	697,16	116.851,92
PASAJE	824.007,13	417.595,02	29.138,50	1.270.740,64
BUENAVISTA	137.845,53	164.915,60	12.101,71	314.862,84
CAÑAQUEMADA	137.845,53	35.759,83	2.551,63	176.156,98
CASACAY	137.845,53	47.046,09	3.263,38	188.155,00
LA PEAÑA	137.845,53	63.858,79	4.370,16	206.074,47
PROGRESO	137.845,53	82.262,94	5.422,68	225.531,16
UZHCURRUMI	134.779,48	23.751,77	1.428,94	159.960,19
PIÑAS	813.796,38	220.510,13	15.770,49	1.050.077,01
CAPIRO (CAB. EN LA CAPILLA DE CAPIRO)	137.845,53	53.208,49	3.738,58	194.792,60
LA BOCANA	137.845,53	37.279,32	2.696,04	177.820,89
MOROMORO (CAB. EN EL VADO)	137.845,53	27.067,96	1.885,53	166.799,01
PIEDRAS	137.845,53	17.213,15	1.235,32	156.294,00
SAN ROQUE (AMBROSIO MALDONADO)	124.568,73	19.926,34	1.361,07	145.856,14
SARACAY	137.845,53	65.814,87	4.853,96	208.514,36
PORTOVELO	413.536,59	52.378,81	3.519,53	469.434,93
CURTINCAPA	137.845,53	11.901,44	817,49	150.564,46
MORALES	137.845,53	15.074,07	1.078,97	153.998,57
SALATI	137.845,53	25.403,30	1.623,07	164.871,90
SANTA ROSA	948.538,95	427.710,92	32.267,56	1.408.517,43

Ministerio de Economía y Finanzas

Dirección: Av. Amazonas entre Pereira y Unión Nacional de Periodistas
 Plataforma Gubernamental de Gestión Financiera. Pisos 10 y 11,
 Código postal: 170507 / Quito Ecuador
 Teléfono: +(593 2) 3998300 / 400 / 500 - www.finanzas.gob.ec

BELLAMARIA	137.845,53	59.851,26	4.708,21	202.405,00
BELLAVISTA	137.845,53	87.976,17	6.320,66	232.142,36
JAMBELI	137.845,53	47.937,98	3.879,58	189.663,09
LA AVANZADA	121.465,77	53.642,07	3.696,68	178.804,52
SAN ANTONIO	137.845,53	36.540,47	2.975,99	177.361,99
TORATA	137.845,53	50.073,69	3.570,95	191.490,17
VICTORIA	137.845,53	91.689,27	7.115,50	236.650,31
ZARUMA	1.200.103,31	220.689,62	17.240,66	1.438.033,59
ABAÑIN	137.845,53	30.040,25	2.484,44	170.370,22
ARCAPAMBA	116.128,42	15.055,71	1.100,63	132.284,76
GUANAZAN	137.845,53	50.354,61	4.047,34	192.247,47
GUIZHAGUIÑA	137.845,53	31.085,07	2.399,72	171.330,32
HUERTAS	137.845,53	29.204,52	2.185,78	169.235,83
MALVAS	119.056,17	13.216,09	1.083,83	133.356,09
MULUNCAY GRANDE	137.845,53	13.697,68	1.022,87	152.566,07
SALVIAS	137.845,53	15.005,60	1.097,97	153.949,10
SINSAO	137.845,53	23.030,10	1.818,09	162.693,72
ESMERALDAS	7.789.936,69	6.361.787,06	364.006,58	14.515.730,34
ATACAMES	551.382,12	761.743,79	36.995,58	1.350.121,49
LA UNION	137.845,53	99.747,03	4.924,98	242.517,53
SUA (CAB. EN LA BOCANA)	137.845,53	118.356,48	5.347,03	261.549,04
TONCHIGÜE	137.845,53	266.683,98	12.025,16	416.554,67
TONSUPA	137.845,53	276.956,30	14.698,42	429.500,25
ELOY ALFARO	2.040.288,23	1.037.679,92	64.049,74	3.142.017,89
ANCHAYACU	137.845,53	51.896,47	3.847,25	193.589,25
ATAHUALPA (CAB. EN CAMARONES)	137.845,53	41.882,48	2.488,37	182.216,38
BORBON	137.845,53	264.050,84	15.169,66	417.066,02
COLON ELOY DEL MARIA	137.845,53	58.424,37	3.333,12	199.603,03
LA TOLA	137.845,53	104.269,00	6.141,32	248.255,85
LUIS VARGAS TORRES (CAB. EN PLAYA DE ORO)	137.845,53	11.664,05	765,20	150.274,77
MALDONADO	137.845,53	67.982,45	3.981,41	209.809,39
PAMPANAL DE BOLIVAR	124.601,17	44.019,21	2.820,12	171.440,50
SAN FRANCISCO DE ONZOLE	137.845,53	37.655,59	2.236,05	177.737,17
SAN JOSE DE CAYAPAS	137.845,53	42.922,74	2.540,20	183.308,47
SANTA LUCIA DE LAS PEÑAS	137.845,53	50.030,73	2.958,79	190.835,05
SANTO DOMINGO DE ONZOLE	137.845,53	58.379,22	3.865,37	200.090,13
SELVA ALEGRE	123.695,17	28.509,50	1.859,56	154.064,23
TELEMBI	137.845,53	140.944,68	9.744,75	288.534,96
TIMBIRE	137.845,53	35.048,59	2.298,57	175.192,70
ESMERALDAS	1.102.764,24	533.612,18	39.889,61	1.676.266,03
CAMARONES (CAB. EN SAN VICENTE)	137.845,53	58.998,66	4.170,53	201.014,73
CHINCA	137.845,53	97.136,84	6.569,53	241.551,89
CRNEL. CARLOS CONCHA TORRES (CAB. EN HUELE)	137.845,53	47.281,01	3.702,39	188.828,94
MAJUA	137.845,53	46.204,13	3.641,99	187.691,65
SAN MATEO	137.845,53	99.277,23	7.848,07	244.970,83
TABIAZO	137.845,53	58.628,92	3.930,06	200.404,52
TACHINA	137.845,53	68.754,97	4.957,64	211.558,14
VUELTA LARGA	137.845,53	57.330,41	5.069,40	200.245,35
MUISNE	1.102.764,24	494.174,31	32.890,69	1.629.829,24
BOLIVAR	137.845,53	33.808,02	2.565,90	174.219,45
DAULE	137.845,53	53.458,81	3.548,10	194.852,45
GALERA	137.845,53	42.459,75	2.651,69	182.956,98
QUINGUE (OLMEDO PERDOMO FRANCO)	137.845,53	16.738,76	980,40	155.564,70

Ministerio de Economía y Finanzas

Dirección: Av. Amazonas entre Pereira y Unión Nacional de Periodistas
Plataforma Gubernamental de Gestión Financiera, Pisos 10 y 11.
Código postal: 170507 / Quito Ecuador
Teléfono: +(593 2) 3998300 / 400 / 500 - www.finanzas.gob.ec

SALIMA	137.845,53	30.183,02	1.846,86	169.875,41
SAN FRANCISCO	137.845,53	71.968,94	5.455,62	215.270,09
SAN GREGORIO	137.845,53	140.347,22	9.309,81	287.502,56
SAN JOSE DE CHAMANGA (CAB. EN CHAMANGA)	137.845,53	105.209,78	6.532,29	249.587,61
QUININDE	689.227,65	1.867.565,42	103.589,87	2.660.382,94
CHURA (CHANCAMA) (CAB. EN EL YERBERO)	137.845,53	105.400,85	6.631,50	249.877,88
CUBE	137.845,53	213.268,36	11.704,84	362.818,72
LA UNION	137.845,53	869.919,96	45.137,87	1.052.903,36
MALIMPIA	137.845,53	533.081,83	32.092,91	703.020,28
VICHE	137.845,53	145.894,42	8.022,74	291.762,69
RIO VERDE	689.227,65	517.888,23	34.071,87	1.241.187,76
CHONTADURO	137.845,53	75.518,19	4.773,06	218.136,78
CHUMUNDE	137.845,53	88.416,42	5.796,20	232.058,15
LAGARTO	137.845,53	109.384,61	8.774,57	256.004,71
MONTALVO (CAB. EN HORQUETA)	137.845,53	105.267,96	6.065,72	249.179,21
ROCAFUERTE	137.845,53	139.301,06	8.662,32	285.808,91
SAN LORENZO	1.614.282,56	1.149.123,22	52.519,22	2.815.924,99
5 DE JUNIO (CAB. EN UIMBI)	117.460,73	30.678,87	1.462,89	149.602,49
ALTO TAMBO (CAB. EN GUADUAL)	137.845,53	138.594,42	6.027,11	282.467,06
ANCON (PICHANGAL) (CAB. EN PALMA REAL)	137.845,53	112.900,42	5.392,49	256.138,44
CALDERON	137.845,53	46.139,32	1.881,93	185.866,78
CARONDELET	130.263,48	91.266,33	5.015,88	226.545,68
CONCEPCION	137.845,53	148.302,59	6.409,34	292.557,46
MATAJE (CAB. EN SANTANDER)	137.845,53	77.373,29	4.721,46	219.940,28
SAN JAVIER DE CACHAVI (CAB. EN SAN JAVIER)	125.948,58	49.361,18	2.738,46	178.048,22
SANTA RITA	137.845,53	110.693,68	4.616,99	253.156,20
TAMBILLO	137.845,53	125.075,81	5.305,21	268.226,54
TULULBI (CAB. EN RICAURTE)	137.845,53	164.748,59	6.558,68	309.152,80
URBINA	137.845,53	53.988,73	2.388,78	194.223,05
GALAPAGOS	1.193.649,24	230.032,66	15.798,96	1.439.480,86
ISABELA	264.112,04	18.009,74	988,09	283.109,86
TOMAS DE BERLANGA (SANTO TOMAS)	264.112,04	18.009,74	988,09	283.109,86
SAN CRISTOBAL	401.313,13	51.748,25	3.453,42	456.514,80
EL PROGRESO	264.112,04	40.993,01	2.711,37	307.816,42
ISLA SANTA MARIA (FLOREANA) (CAB. EN PTO. VELASCO IBARRA)	137.201,10	10.755,24	742,05	148.698,38
SANTA CRUZ	528.224,07	160.274,68	11.357,45	699.856,20
BELLAVISTA	264.112,04	113.779,50	7.632,56	385.524,10
SANTA ROSA (INCLUYE LA ISLA BALTRA)	264.112,04	46.495,18	3.724,88	314.332,10
GUAYAS	3.931.282,93	5.996.291,23	392.733,01	10.320.307,16
COLIMES	71.608,09	134.041,08	8.863,11	214.512,28
SAN JACINTO	71.608,09	134.041,08	8.863,11	214.512,28
DAULE	551.382,12	948.234,78	57.149,43	1.556.766,34
JUAN BAUTISTA AGUIRRE (LOS TINTOS)	137.845,53	226.424,41	14.184,10	378.454,05
LAUREL	137.845,53	261.279,47	14.979,33	414.104,33
LIMONAL	137.845,53	232.780,25	13.828,78	384.454,55
LOS LOJAS (ENRIQUE BAQUERIZO MORENO)	137.845,53	227.750,65	14.157,23	379.753,41
EL EMPALME	275.691,06	582.451,28	36.222,86	894.365,20
EL ROSARIO	137.845,53	198.316,75	12.838,96	349.001,24
GUAYAS (PUEBLO NUEVO)	137.845,53	384.134,53	23.383,90	545.363,96
GUAYAQUIL	689.227,65	902.218,45	76.439,94	1.667.886,03
JUAN GOMEZ RENDON (PROGRESO)	137.845,53	144.953,90	12.233,55	295.032,98
MORRO	137.845,53	77.847,38	6.586,15	222.279,06

POSORJA	137.845,53	314.808,02	25.688,24	478.341,79
PUNA	137.845,53	198.163,37	17.694,12	353.703,02
TENGUEL	137.845,53	166.445,78	14.237,87	318.529,19
MILAGRO	413.536,59	357.421,09	26.262,41	797.220,09
CHOBO	137.845,53	58.417,10	4.317,42	200.580,04
MARISCAL SUCRE (HUAQUES)	137.845,53	103.261,48	7.591,77	248.698,78
ROBERTO ASTUDILLO (CAB. EN CRUCE DE VENECIA)	137.845,53	195.742,52	14.353,22	347.941,27
NARANJAL	551.382,12	707.824,21	43.296,66	1.302.502,98
JESUS MARIA	137.845,53	152.499,38	9.518,87	299.863,78
SAN CARLOS	137.845,53	174.332,55	10.846,46	323.024,53
SANTA ROSA DE FLANDES	137.845,53	129.180,87	8.251,83	275.278,23
TAURA	137.845,53	251.811,42	14.679,49	404.336,44
PEDRO CARBO	275.691,06	289.135,63	18.167,16	582.993,85
SABANILLA	137.845,53	167.604,69	10.443,34	315.893,56
VALLE DE LA VIRGEN	137.845,53	121.530,94	7.723,82	267.100,29
SAMBORONDON	137.845,53	388.783,24	23.446,47	550.075,24
TARIFA	137.845,53	388.783,24	23.446,47	550.075,24
SIMON BOLIVAR	137.845,53	271.727,04	15.895,93	425.468,50
CRNEL LORENZO DE GARAICOA (PEDREGAL)	137.845,53	271.727,04	15.895,93	425.468,50
URBINA JADO (SALITRE)	413.536,59	616.810,53	39.035,95	1.069.383,07
GENERAL VERNAZA (DOS ESTEROS)	137.845,53	220.419,56	13.583,06	371.848,16
JUNQUILLAL	137.845,53	255.343,13	16.495,83	409.684,49
LA VICTORIA (ÑAUZA)	137.845,53	141.047,83	8.957,06	287.850,42
YAGUACHI	413.536,59	797.643,89	47.953,11	1.259.133,59
GRAL. PEDRO J. MONTERO (BOLICHE)	137.845,53	205.120,53	12.038,67	355.004,73
VIRGEN DE FATIMA	137.845,53	300.623,29	17.755,34	456.224,15
YAGUACHI VIEJO (CONE)	137.845,53	291.900,08	18.159,10	447.904,71
IMBABURA	4.909.540,00	3.107.890,02	215.562,64	8.232.992,65
ANTONIO ANTE	508.275,18	366.555,77	24.241,25	899.072,20
IMBAYA (SAN LUIS DE COBUENDO)	120.453,04	25.491,93	1.890,36	147.835,33
SAN FRANCISCO DE NATABUELA	112.131,09	101.771,92	6.329,71	220.232,72
SAN JOSE DE CHALTURA	137.845,53	59.710,68	3.803,92	201.360,13
SAN ROQUE	137.845,53	179.581,24	12.217,26	329.644,02
COTACACHI	1.102.764,24	547.361,93	38.476,03	1.688.602,21
6 DE JULIO DE CUELLAJE (CAB. EN CUELLAJE)	137.845,53	38.837,67	2.544,77	179.227,97
APUELA	137.845,53	38.200,43	2.453,55	178.499,51
GARCIA MORENO (LLURIMAGUA)	137.845,53	192.971,94	14.975,65	345.793,12
IMANTAG	137.845,53	97.579,91	7.123,86	242.549,30
PEÑAHERRERA	137.845,53	39.174,35	2.292,89	179.312,78
PLAZA GUTIERREZ (CALVARIO)	137.845,53	15.221,38	910,48	153.977,39
QUIROGA	137.845,53	104.528,99	6.951,73	249.326,25
VACAS GALINDO (EL CHURO) (CAB. EN SAN MIGUEL ALTO)	137.845,53	20.847,27	1.223,10	159.915,89
IBARRA	964.918,71	850.240,87	60.768,11	1.875.927,69
AMBUQUI	137.845,53	151.771,76	11.204,59	300.821,88
ANGOCHAGUA	137.845,53	67.555,46	4.722,11	210.123,10
CAROLINA	137.845,53	84.116,29	6.237,15	228.198,97
LA ESPERANZA	137.845,53	130.792,44	9.564,34	278.202,32
LITA	137.845,53	94.593,89	7.248,07	239.687,49
SALINAS	137.845,53	56.622,56	3.761,51	198.229,60
SAN ANTONIO	137.845,53	264.788,47	18.030,34	420.664,34
OTAVALO	1.230.817,62	1.026.449,33	68.668,70	2.325.935,66
DR. MIGUEL EGAS CABEZAS (PEGUCHE)	137.845,53	98.570,53	6.903,61	243.319,67
EUGENIO ESPEJO (CALPAQUI)	137.845,53	139.371,45	9.880,02	287.097,00

Ministerio de Economía y Finanzas

Dirección: Av. Amazonas entre Pereira y Unión Nacional de Periodistas
 Plataforma Gubernamental de Gestión Financiera. Pisos 10 y 11.
 Código postal: 170507 / Quito Ecuador
 Teléfono: +(593 2) 3998300 / 400 / 500 - www.finanzas.gob.ec



GONZALEZ SUAREZ	137.845,53	119.245,87	7.714,36	264.805,76
PATAQUI	128.697,82	9.576,08	560,13	138.834,03
SAN JOSE DE QUICHINCHE	137.845,53	174.172,94	12.191,64	324.210,11
SAN JUAN DE ILUMAN	137.845,53	162.020,92	10.363,25	310.229,70
SAN PABLO	137.201,09	180.389,45	11.716,92	329.307,46
SAN RAFAEL	137.845,53	105.133,26	6.987,99	249.966,78
SELVA ALEGRE (CAB.EN SAN MIGUEL DE PAMPLONA)	137.845,53	37.968,84	2.350,78	178.165,15
PIMAMPIRO	413.536,59	87.577,69	6.690,18	507.804,46
CHUGA	137.845,53	26.785,07	2.219,43	166.850,03
MARIANO ACOSTA	137.845,53	26.758,82	1.989,04	166.593,38
SAN FRANCISCO DE SIGSIPAMBA	137.845,53	34.033,80	2.481,71	174.361,05
SAN MIGUEL DE URCUQUI	689.227,65	229.704,43	16.718,36	935.650,44
CAHUASQUI	137.845,53	49.459,17	3.423,10	190.727,80
LA MERCED DE BUENOS AIRES	137.845,53	47.509,70	3.732,57	189.087,80
PABLO ARENAS	137.845,53	53.585,94	3.833,16	195.264,63
SAN BLAS	137.845,53	51.916,01	3.692,94	193.454,48
TUMBABIRO	137.845,53	27.233,60	2.036,60	167.115,73
LOJA	10.557.638,25	3.834.426,87	272.773,09	14.664.838,21
CALVAS	551.382,12	215.553,24	16.534,70	783.470,06
COLAISACA	137.845,53	51.883,83	4.078,85	193.808,22
EL LUCERO	137.845,53	78.834,79	5.904,79	222.585,11
SANGUILLIN	137.845,53	46.005,33	3.600,33	187.451,19
UTUANA	137.845,53	38.829,28	2.950,73	179.625,54
CATAMAYO	547.580,68	152.707,64	10.680,46	710.968,78
EL TAMBO	137.845,53	95.469,18	6.877,75	240.192,46
GUAYQUICHUMA	137.845,53	10.756,11	745,26	149.346,91
SAN PEDRO DE LA BENDITA	134.044,09	30.731,68	2.060,04	166.835,80
ZAMBI	137.845,53	15.750,67	997,42	154.593,62
CELICA	540.109,32	218.613,02	15.633,99	774.356,33
CRUZPAMBA (CAB. EN CARLOS BUSTAMANTE)	126.572,73	32.316,19	2.308,96	161.197,88
POZUL (SAN JUAN DE POZUL)	137.845,53	100.061,09	6.770,49	244.677,10
SABANILLA	137.845,53	68.712,40	5.236,24	211.794,17
TNTE. MAXIMILIANO RODRIGUEZ LOAIZA	137.845,53	17.523,35	1.318,30	156.687,19
CHAGUARPAMBA	551.382,12	64.528,44	5.493,25	621.403,82
AMARILLOS	137.845,53	11.562,86	938,32	150.346,70
BUENAVISTA	137.845,53	17.304,41	1.471,98	156.621,92
EL ROSARIO	137.845,53	9.584,72	784,99	148.215,24
SANTA RUFINA	137.845,53	26.076,46	2.297,97	166.219,95
ESPINDOLA	827.073,18	262.695,64	21.886,40	1.111.655,22
27 DE ABRIL (CAB. EN LA NARANJA)	137.845,53	46.311,47	3.844,50	188.001,50
BELLAVISTA	137.845,53	52.217,16	4.655,89	194.718,58
EL AIRO	137.845,53	25.086,99	2.037,38	164.969,90
EL INGENIO	137.845,53	43.034,37	3.384,59	184.264,49
JIMBURA	137.845,53	53.498,67	4.489,08	195.833,28
SANTA TERESITA	137.845,53	42.546,98	3.474,97	183.867,47
GONZANAMA	551.382,12	188.589,77	17.251,45	757.223,34
CHANGAIMINA (LA LIBERTAD)	137.845,53	45.792,07	3.944,91	187.582,51
NAMBACOLA	137.845,53	79.783,70	7.939,52	225.568,75
PURUNUMA (EGUIGUREN)	137.845,53	19.763,24	1.494,59	159.103,36
SACAPALCA	137.845,53	43.250,76	3.872,43	184.968,73
LOJA	1.791.991,89	969.611,93	64.749,98	2.826.353,80
CHANTACO	137.845,53	29.030,87	1.938,21	168.814,61
CHUQUIRIBAMBA	137.845,53	58.680,59	4.021,32	200.547,44

Ministerio de Economía y Finanzas

Dirección: Av. Amazonas entre Pereira y Unión Nacional de Periodistas
Plataforma Gubernamental de Gestión Financiera, Pisos 10 y 11,
Código postal: 170507 / Quito Ecuador
Teléfono: +(593 2) 3998300 / 400 / 500 - www.finanzas.gob.ec



EL CISNE	137.845,53	39.047,00	2.505,86	179.398,39
GUALEL	137.845,53	50.241,69	3.400,26	191.487,48
JIMBILLA	137.845,53	29.240,48	1.953,33	169.039,34
MALACATOS (VALLADOLID)	137.845,53	230.866,35	15.433,76	384.145,64
QUINARA	137.845,53	51.183,00	3.403,78	192.432,31
SAN LUCAS	137.845,53	107.369,30	7.619,45	252.834,28
SAN PEDRO DE VILCABAMBA	137.845,53	45.567,56	2.853,40	186.266,49
SANTIAGO	137.845,53	35.028,17	2.331,23	175.204,93
TAQUIL (MIGUEL RIOFRIO)	137.845,53	81.985,02	5.894,40	225.724,96
VILCABAMBA (VICTORIA)	137.845,53	155.312,81	9.760,00	302.918,34
YANGANA (ARSENIO CASTILLO)	137.845,53	56.059,09	3.634,96	197.539,58
MACARA	402.452,10	91.395,32	7.143,00	500.990,42
LA VICTORIA	126.761,04	43.237,87	3.350,80	173.349,70
LARAMA	137.845,53	25.541,36	2.183,67	165.570,56
SABIANGO (LA CAPILLA)	137.845,53	22.616,09	1.608,54	162.070,16
OLMEDO	137.845,53	12.816,59	955,24	151.617,35
LA TINGUE	137.845,53	12.816,59	955,24	151.617,35
PALTAS	964.918,71	269.445,66	21.088,69	1.255.453,07
CANGONAMA	137.845,53	22.974,63	1.856,08	162.676,24
CASANGA	137.845,53	44.001,19	3.440,68	185.287,40
GUACHANAMA	137.845,53	67.443,48	5.400,12	210.689,13
LAURO GUERRERO	137.845,53	44.405,44	3.613,24	185.864,21
ORIANGA	137.845,53	50.601,16	3.710,76	192.157,46
SAN ANTONIO	137.845,53	20.257,75	1.455,34	159.558,62
YAMANA	137.845,53	19.762,00	1.612,48	159.220,01
PINDAL	413.536,59	235.244,96	13.698,37	662.479,92
12 DE DICIEMBRE (CAB.EN ACHIOTES)	137.845,53	77.714,70	4.582,60	220.142,83
CHAQUINAL	137.845,53	52.334,70	2.818,87	192.999,11
MILAGRO	137.845,53	105.195,56	6.296,90	249.337,98
PUYANGO	675.092,89	195.222,04	14.571,66	884.886,60
CIANO	137.845,53	39.892,98	2.717,18	180.455,69
EL ARENAL	137.845,53	30.706,97	1.994,81	170.547,32
EL LIMO (MARIANA DE JESUS)	137.845,53	61.318,83	4.830,29	203.994,65
MERCADILLO	123.710,77	27.942,38	2.245,14	153.898,29
VICENTINO	137.845,53	35.360,88	2.784,23	175.990,64
QUILANGA	274.111,70	43.053,19	3.271,56	320.436,45
FUNDOCHAMBA	136.266,17	11.363,40	767,11	148.396,68
SAN ANTONIO DE LAS ARADAS (CAB. EN LAS ARADAS)	137.845,53	31.689,79	2.504,45	172.039,77
SARAGURO	1.308.682,50	464.436,79	31.373,52	1.804.492,81
EL PARAISO DE CELEN	137.845,53	51.648,18	4.065,10	193.558,80
EL TABLON	137.845,53	22.186,01	1.536,99	161.568,53
LLUZHAPA	137.845,53	39.667,91	2.623,83	180.137,27
MANU	137.845,53	64.593,83	3.855,22	206.294,58
SAN ANTONIO DE QUMBE (CUMBE)	137.845,53	28.370,45	1.861,02	168.077,00
SAN PABLO DE TENTA	137.845,53	78.470,86	5.497,03	221.813,43
SAN SEBASTIAN DE YULUC	134.310,17	24.689,18	1.546,20	160.545,55
SELVA ALEGRE	137.845,53	44.401,84	2.853,70	185.101,07
SUMAYPAMBA	71.608,09	37.929,48	2.203,32	111.740,89
URDANETA (PAQUISHAPA)	137.845,53	72.479,06	5.331,11	215.655,70
SOZORANGA	259.261,06	97.744,62	7.435,25	364.440,93
NUEVA FATIMA	121.415,53	26.305,06	2.069,44	149.790,02
TACAMOROS	137.845,53	71.439,57	5.365,81	214.650,91
ZAPOTILLO	760.835,74	352.768,01	21.005,56	1.134.609,31

Ministerio de Economía y Finanzas

Dirección: Av. Amazonas entre Pereira y Unión Nacional de Periodistas
Plataforma Gubernamental de Gestión Financiera. Pisos 10 y 11.
Código postal: 170507 / Quito Ecuador
Teléfono: +(593 2) 3998300 / 400 / 500 - www.finanzas.gob.ec

BOLASPAMBA	71.608,09	50.068,32	2.895,68	124.572,09
CAZADEROS	137.845,53	24.659,06	1.335,30	163.839,89
GARZAREAL	137.845,53	68.868,26	4.623,81	211.337,61
LIMONES	137.845,53	70.278,27	3.662,52	211.786,32
MANGAURCO	137.845,53	35.072,29	1.945,45	174.863,27
PALETILLAS	137.845,53	103.821,80	6.542,79	248.210,12
LOS RIOS	2.343.374,01	4.150.333,47	267.640,72	6.761.348,20
BABA	275.691,06	526.579,56	30.588,99	832.859,61
GUARE	137.845,53	307.938,58	17.923,46	463.707,57
ISLA DE BEJUCAL	137.845,53	218.640,98	12.665,53	369.152,04
BABAHOYO	551.382,12	1.082.954,77	80.056,78	1.714.393,66
CARACOL	137.845,53	81.996,34	6.046,07	225.887,94
FEBRES CORDERO (LAS JUNTAS)(CAB. EN MATA DE CACAO)	137.845,53	326.719,33	24.148,86	488.713,71
LA UNION	137.845,53	252.176,44	17.376,00	407.397,97
PIMOCHA	137.845,53	422.062,66	32.485,85	592.394,04
BUENA FE	137.845,53	276.962,69	17.825,41	432.633,63
PATRICIA PILAR	137.845,53	276.962,69	17.825,41	432.633,63
MONTALVO	137.845,53	49.867,71	3.117,44	190.830,68
LA ESMERALDA	137.845,53	49.867,71	3.117,44	190.830,68
PUEBLOVIEJO	275.691,06	505.499,31	30.953,84	812.144,21
PUERTO PECHICHE	137.845,53	120.077,46	7.197,15	265.120,13
SAN JUAN	137.845,53	385.421,85	23.756,69	547.024,07
QUEVEDO	275.691,06	336.864,04	20.915,86	633.470,96
LA ESPERANZA	137.845,53	110.445,96	6.956,96	255.248,46
SAN CARLOS	137.845,53	226.418,08	13.958,90	378.222,51
URDANETA	137.845,53	482.693,28	29.478,83	650.017,64
RICAUURTE	137.845,53	482.693,28	29.478,83	650.017,64
VENTANAS	413.536,59	469.571,15	30.060,12	913.167,86
CHACARITA	137.845,53	60.946,00	3.749,74	202.541,27
LOS ANGELES	137.845,53	52.739,00	3.483,56	194.068,09
ZAPOTAL	137.845,53	355.886,15	22.826,82	516.558,50
VINCES	137.845,53	419.340,97	24.643,46	581.829,96
ANTONIO SOTOMAYOR (CAB. EN PLAYAS DE VINCES)	137.845,53	419.340,97	24.643,46	581.829,96
MANABI	7.581.504,15	7.757.810,42	500.265,47	15.839.580,04
24 DE MAYO	413.536,59	307.107,44	20.849,52	741.493,55
ARQ. SIXTO DURAN BALLEN	137.845,53	68.784,32	4.926,97	211.556,82
BELLAVISTA	137.845,53	110.079,68	6.989,22	254.914,43
NOBOA	137.845,53	128.243,43	8.933,34	275.022,30
BOLIVAR	275.691,06	176.901,32	11.783,37	464.375,75
MEMBRILLO	137.845,53	96.322,93	5.387,64	239.556,10
QUIROGA	137.845,53	80.578,39	6.395,73	224.819,65
CHONE	964.918,71	1.149.417,50	74.565,88	2.188.902,08
BOYACA	137.845,53	103.186,63	6.527,52	247.559,68
CANUTO	137.845,53	226.995,60	14.821,58	379.662,71
CHIBUNGA	137.845,53	151.191,67	9.502,42	298.539,62
CONVENTO	137.845,53	135.032,78	9.354,80	282.233,11
ELOY ALFARO	137.845,53	177.011,04	10.929,18	325.785,74
RICAUURTE	137.845,53	200.805,81	12.151,94	350.803,28
SAN ANTONIO	137.845,53	155.193,97	11.278,45	304.317,94
EL CARMEN	551.382,12	895.718,75	50.859,48	1.497.960,35
EL PARAISO LA 14 (CAB EN EL PARAISO)	137.845,53	260.162,00	15.361,54	413.369,07
SAN PEDRO DE SUMA	137.845,53	190.482,30	10.967,49	339.295,31
SANTA MARIA (CAB EN SANTA MARIA)	137.845,53	294.142,73	16.757,59	448.745,85

Ministerio de Economía y Finanzas

Dirección: Av. Amazonas entre Pereira y Unión Nacional de Periodistas
Plataforma Gubernamental de Gestión Financiera. Pisos 10 y 11.
Código postal: 170507 / Quito Ecuador
Teléfono: +(593 2) 3998300 / 400 / 500 - www.finanzas.gob.ec

WILFRIDO LOOR MOREIRA (MAICITO)	137.845,53	150.931,72	7.772,87	296.550,11
FLAVIO ALFARO	275.691,06	126.350,11	8.799,75	410.840,92
SAN FRANCISCO DE NOVILLO (CAB. EN NOVILLO)	137.845,53	58.213,11	3.896,90	199.955,53
ZAPALLO	137.845,53	68.137,00	4.902,86	210.885,39
JIPIJAPA	964.918,71	469.589,58	32.148,21	1.466.656,50
AMERICA	137.845,53	70.783,50	5.004,06	213.633,08
EL ANEGADO (CAB. EN ELOY ALFARO)	137.845,53	139.237,75	9.736,28	286.819,56
JULCUY	137.845,53	42.311,29	2.891,20	183.048,02
LA UNION	137.845,53	44.244,29	2.972,61	185.062,43
MEMBRILLAL	137.845,53	24.954,07	1.627,71	164.427,31
PEDRO PABLO GOMEZ	137.845,53	81.225,01	5.452,48	224.523,03
PUERTO DE CAYO	137.845,53	66.833,67	4.463,88	209.143,07
MANTA	275.691,06	118.368,52	9.471,62	403.531,19
SAN LORENZO	137.845,53	69.116,42	5.419,05	212.381,00
SANTA MARIANITA (BOCA DE PACOCHE)	137.845,53	49.252,09	4.052,57	191.150,20
MONTECRISTI	137.845,53	153.427,01	5.649,92	296.922,47
LA PILA	137.845,53	153.427,01	5.649,92	296.922,47
PAJAN	551.382,12	516.743,25	34.030,60	1.102.155,97
CAMPOZANO (LA PALMA DE PAJAN)	137.845,53	167.927,57	11.011,07	316.784,17
CASCOL	137.845,53	160.606,73	10.272,16	308.724,42
GUALE	137.845,53	81.639,98	5.691,12	225.176,62
LASCANO	137.845,53	106.568,97	7.056,25	251.470,75
PEDERNALES	413.536,59	632.306,41	35.640,11	1.081.483,11
10 DE AGOSTO	137.845,53	153.047,89	8.353,29	299.246,71
ATAHUALPA	137.845,53	78.073,67	4.240,65	220.159,85
COJIMIES	137.845,53	401.184,84	23.046,17	562.076,55
PICHINCHA	275.691,06	248.844,36	17.755,83	542.291,24
BARRAGANETE	137.845,53	143.396,52	10.636,48	291.878,53
SAN SEBASTIAN	137.845,53	105.447,84	7.119,35	250.412,71
PORTOVIEJO	964.918,71	1.203.075,40	82.293,21	2.250.287,32
ABDON CALDERON (SAN FRANCISCO)	137.845,53	265.274,34	18.636,95	421.756,82
ALHAJUELA (BAJO GRANDE)	137.845,53	94.558,70	6.304,15	238.708,38
CHIRIJOS	137.845,53	59.653,29	3.475,23	200.974,06
CRUCITA	137.845,53	256.699,06	18.515,02	413.059,61
PUEBLO NUEVO	137.845,53	69.218,70	4.662,60	211.726,83
RIOCHICO (RIO CHICO)	137.845,53	269.824,24	19.163,35	426.833,12
SAN PLACIDO	137.845,53	187.847,06	11.535,92	337.228,52
PUERTO LOPEZ	275.691,06	265.235,43	15.204,11	556.130,60
MACHALILLA	137.845,53	144.888,66	8.243,48	290.977,68
SALANGO	137.845,53	120.346,76	6.960,62	265.152,92
SAN VICENTE	137.845,53	163.393,58	10.973,77	312.212,89
CANOA	137.845,53	163.393,58	10.973,77	312.212,89
SANTA ANA	551.382,12	469.302,17	33.709,99	1.054.394,28
AYACUCHO	137.845,53	117.577,27	8.500,45	263.923,25
HONORATO VASQUEZ (CAB. EN VASQUEZ)	137.845,53	118.542,88	7.956,21	264.344,62
LA UNION	137.845,53	126.543,02	9.316,16	273.704,71
SAN PABLO (CAB. EN PUEBLO NUEVO)	137.845,53	106.638,99	7.937,18	252.421,70
SUCRE	275.691,06	643.955,72	42.239,65	961.886,43
CHARAPOTO	137.845,53	403.589,64	27.945,15	569.380,32
SAN ISIDRO	137.845,53	240.366,08	14.294,50	392.506,11
TOSAGUA	275.691,06	218.073,88	14.290,45	508.055,39
ANGEL PEDRO GILER (LA ESTANCILLA)	137.845,53	130.887,35	9.039,23	277.772,11
BACHILLERO	137.845,53	87.186,53	5.251,22	230.283,28

MORONA SANTIAGO	6.172.506,93	2.983.528,44	176.024,86	9.332.060,23
GUALAQUIZA	1.027.277,53	236.851,63	17.930,48	1.282.059,65
AMAZONAS (ROSARIO DE CUYES)	137.845,53	12.173,35	839,86	150.858,74
BERMEJOS	122.267,48	10.237,07	615,56	133.120,11
BOMBOIZA	137.845,53	121.719,90	10.187,05	269.752,48
CHIGÜINDA	137.845,53	20.591,85	1.244,63	159.682,01
EL IDEAL	137.845,53	23.180,11	1.876,82	162.902,45
EL ROSARIO	137.845,53	22.729,21	1.355,18	161.929,92
NUEVA TARQUI	137.845,53	19.786,78	1.367,26	158.999,57
SAN MIGUEL DE CUYES	77.936,88	6.433,36	444,12	84.814,35
HUAMBOYA	137.845,53	245.907,19	11.730,65	395.483,37
CHIGUAZA	137.845,53	245.907,19	11.730,65	395.483,37
LIMON INDANZA	684.202,10	155.385,66	11.524,22	851.111,98
INDANZA	137.845,53	34.888,05	2.604,86	175.338,44
SAN ANTONIO (CAB. EN SAN ANTONIO CENTRO)	137.845,53	54.622,51	4.304,15	196.772,20
SAN MIGUEL DE CONCHAY	137.845,53	15.206,54	1.039,39	154.091,46
SANTA SUSANA DE CHIVIAZA (CAB. EN CHIVIAZA)	137.845,53	29.245,41	2.021,17	169.112,12
YUNGANZA (CAB. EN EL ROSARIO)	132.819,98	21.423,14	1.554,64	155.797,77
LOGROÑO	275.691,06	156.667,90	9.958,52	442.317,48
SIHIMPIS	137.845,53	78.667,40	5.048,93	221.561,85
YAUPI	137.845,53	78.000,50	4.909,60	220.755,63
MORONA	1.102.293,19	856.821,05	50.801,33	2.009.915,57
ALSHI (CAB. EN 9 DE OCTUBRE)	137.374,48	16.289,38	887,41	154.551,27
CUCHAENTZA	137.845,53	59.099,05	3.288,47	200.233,05
GENERAL PROAÑO	137.845,53	63.327,09	4.072,20	205.244,82
RIO BLANCO	137.845,53	56.782,00	3.218,53	197.846,06
SAN ISIDRO	137.845,53	27.726,68	1.373,68	166.945,89
SEVILLA DON BOSCO	137.845,53	592.400,07	35.965,37	766.210,97
SINAI	137.845,53	30.592,30	1.392,34	169.830,17
ZUÑA (ZUÑAC)	137.845,53	10.604,48	603,34	149.053,34
PALORA	551.382,12	59.076,50	4.647,71	615.106,33
16 DE AGOSTO	137.845,53	16.076,32	1.315,05	155.236,90
ARAPICOS	137.845,53	11.300,19	845,76	149.991,48
CUMANDA (CAB. EN COLONIA AGRICOLA SEVILLA DEL ORO)	137.845,53	8.590,96	680,63	147.117,12
SANGAY (CAB. EN NAYAMANACA)	137.845,53	23.109,04	1.806,27	162.760,84
SAN JUAN BOSCO	463.977,97	69.148,69	4.881,72	538.008,39
PAN DE AZUCAR	109.507,82	13.255,54	816,48	123.579,85
SAN CARLOS DE LIMON	137.845,53	26.658,79	2.148,99	166.653,31
SAN JACINTO DE WAKAMBEIS	78.779,09	9.910,60	644,65	89.334,34
SANTIAGO DE PANANZA	137.845,53	19.323,76	1.271,59	158.440,88
SANTIAGO	827.073,18	177.674,21	11.942,56	1.016.689,95
CHUPIANZA	137.845,53	18.570,18	1.042,77	157.458,48
COPAL	137.845,53	15.980,84	890,07	154.716,44
PATUCA	137.845,53	64.254,35	4.659,52	206.759,40
SAN FRANCISCO DE CHINIMBIMI	137.845,53	32.818,83	2.413,30	173.077,66
SAN LUIS DE EL ACHO (CAB. EN EL ACHO)	137.845,53	13.776,37	860,06	152.481,96
TAYUZA	137.845,53	32.273,64	2.076,85	172.196,02
SUCUA	413.536,59	133.313,55	8.859,56	555.709,70
ASUNCION	137.845,53	42.236,25	3.205,13	183.286,91
HUAMBI	137.845,53	69.297,97	4.250,36	211.393,86
SANTA MARIANITA DE JESUS	137.845,53	21.779,33	1.404,07	161.028,93
TAISHA	551.382,12	737.634,36	36.034,72	1.325.051,20
HUASAGA (CAB. EN WAMPUIK)	137.845,53	103.737,01	4.909,20	246.491,74

Ministerio de Economía y Finanzas

Dirección: Av. Amazonas entre Pereira y Unión Nacional de Periodistas
 Plataforma Gubernamental de Gestión Financiera, Pisos 10 y 11,
 Código postal: 170507 / Quito Ecuador
 Teléfono: +(593 2) 3998300 / 400 / 500 - www.finanzas.gob.ec



MACUMA	137.845,53	212.245,31	9.525,27	359.616,11
PUMPUENTSA	137.845,53	124.007,98	8.269,78	270.123,29
TUTINENTZA	137.845,53	297.644,06	13.330,48	448.820,07
TIWINTZA	137.845,53	155.047,70	7.713,38	300.606,61
SAN JOSE DE MORONA	137.845,53	155.047,70	7.713,38	300.606,61
NAPO	2.590.640,92	1.667.969,68	91.997,25	4.350.607,85
ARCHIDONA	400.289,10	501.839,40	24.730,38	926.858,87
COTUNDO	137.845,53	229.418,35	10.903,31	378.167,19
HATUN SUMAKU	124.598,04	99.311,10	4.823,67	228.732,82
SAN PABLO DE USHPAYACU	137.845,53	173.109,95	9.003,39	319.958,87
EL CHACO	639.862,34	86.381,25	5.559,83	731.803,43
GONZALO DIAZ DE PINEDA (EL BOMBON)	137.845,53	14.938,28	1.057,71	153.841,52
LINARES	88.480,22	7.505,39	464,35	96.449,96
OYACACHI	137.845,53	17.232,09	1.109,35	156.186,97
SANTA ROSA	137.845,53	31.401,42	1.993,35	171.240,31
SARDINAS	137.845,53	15.304,07	935,07	154.084,66
QUIJOS	585.570,77	85.063,59	6.060,70	676.695,06
COSANGA	137.845,53	14.131,82	898,47	152.875,81
CUYUJA	137.845,53	13.718,64	984,21	152.548,38
PAPALLACTA	100.426,09	17.544,72	1.304,12	119.274,93
SAN FRANCISCO DE BORJA (VIRGILIO DAVILA)	137.845,53	34.355,20	2.413,88	174.614,61
SUMACO	71.608,09	5.313,21	460,03	77.381,33
TENA	964.918,71	994.685,45	55.646,34	2.015.250,50
AHUANO	137.845,53	185.031,01	10.127,72	333.004,26
CHONTAPUNTA	137.845,53	229.286,69	11.942,73	379.074,94
PANO	137.845,53	45.865,22	2.827,56	186.538,31
PUERTO MISAHUALLI	137.845,53	148.936,30	8.147,28	294.929,10
PUERTO NAPO	137.845,53	162.728,32	8.903,79	309.477,64
SAN JUAN DE MUYUNA	137.845,53	127.729,71	8.626,80	274.202,04
TALAG	137.845,53	95.108,21	5.070,47	238.024,21
ORELLANA	2.998.588,09	1.457.340,25	114.330,23	4.570.258,57
AGUARICO	551.382,12	47.798,33	5.043,43	604.223,88
CAPITAN AUGUSTO RIVADENEYRA	137.845,53	13.560,06	1.534,24	152.939,83
CONONACO	137.845,53	8.421,60	1.233,50	147.500,63
SANTA MARIA DE HUIRIRIMA	137.845,53	17.992,77	1.561,03	157.399,32
YASUNI	137.845,53	7.823,91	714,66	146.384,10
FRANCISCO DE ORELLANA	920.163,85	671.783,97	49.357,32	1.641.305,14
**GARCIA MORENO	71.608,09	32.387,08	2.001,57	105.996,74
**INES ARANGO	71.608,09	80.289,50	5.691,31	157.588,90
**LA BELLEZA	71.608,09	97.384,74	7.268,63	176.261,46
**NUEVO PARAISO	71.608,09	58.489,73	4.699,92	134.797,74
**SAN JOSE DE GUAYUSA	71.608,09	45.742,73	3.486,55	120.837,36
**SAN LUIS DE ARMENIA	71.608,09	44.583,47	3.487,33	119.678,90
ALEJANDRO LABACA	71.608,09	31.991,11	2.361,01	105.960,20
DAYUMA	137.845,53	152.111,10	11.140,21	301.096,84
EL DORADO	71.608,09	42.028,70	2.993,80	116.630,59
EL EDEN	71.608,09	23.385,93	1.781,11	96.775,13
TARACOA (CAB. EN NUEVA ESPERANZA: YUCA)	137.845,53	63.389,87	4.445,89	205.681,29
LA JOYA DE LOS SACHAS	837.814,47	399.292,04	32.398,77	1.269.505,28
**LAGO SAN PEDRO	71.608,09	36.561,02	2.872,65	111.041,77
**RUMIPAMBA	71.608,09	57.108,59	4.329,45	133.046,13
**TRES DE NOVIEMBRE	71.608,09	76.682,03	6.772,46	155.062,59
**UNION MILAGREÑA	71.608,09	53.264,99	4.353,79	129.226,86

ENOKANQUI (CAB. EN EL PARAISO)	137.845,53	41.767,13	3.300,27	182.912,92
POMPEYA	137.845,53	20.366,38	1.919,24	160.131,15
SAN CARLOS	137.845,53	55.584,43	4.084,11	197.514,07
SAN SEBASTIAN DEL COCA	137.845,53	57.957,47	4.766,80	200.569,80
LORETO	689.227,65	338.465,91	27.530,70	1.055.224,26
AVILA (CAB. EN HUIRUNO)	137.845,53	84.407,22	6.902,06	229.154,81
PUERTO MURIALDO	137.845,53	61.243,51	5.381,62	204.470,66
SAN JOSE DE DAHUANO	137.845,53	97.224,80	8.123,77	243.194,10
SAN JOSE DE PAYAMINO	137.845,53	73.268,31	5.386,43	216.500,26
SAN VICENTE DE HUATICOCHA	137.845,53	22.322,08	1.736,82	161.904,43
PASTAZA	2.231.972,42	1.437.724,20	79.323,93	3.749.020,55
ARAJUNO	137.845,53	148.756,83	7.870,80	294.473,16
CURARAY	137.845,53	148.756,83	7.870,80	294.473,16
MERA	275.691,06	273.465,03	13.011,17	562.167,26
MADRE TIERRA	137.845,53	73.228,41	3.135,41	214.209,35
SHELL	137.845,53	200.236,62	9.875,76	347.957,91
PASTAZA	1.746.827,74	995.136,88	57.172,96	2.799.137,58
CANELOS	137.845,53	70.015,17	4.164,03	212.024,73
DIEZ DE AGOSTO	127.428,28	36.622,53	2.117,79	166.168,60
EL TRIUNFO	137.845,53	50.401,93	2.519,03	190.766,49
FATIMA	137.845,53	30.952,53	1.519,22	170.317,28
MONTALVO (ANDOAS)	137.845,53	213.619,38	11.685,84	363.150,75
POMONA	109.351,13	11.389,63	588,14	121.328,90
RIO CORRIENTES	137.845,53	14.533,27	874,92	153.253,72
RIO TIGRE	137.845,53	33.692,57	2.168,37	173.706,46
SARAYACU	137.845,53	94.444,73	5.035,07	237.325,34
SIMON BOLIVAR (CAB. EN MUSHULLACTA)	137.845,53	180.167,48	10.608,46	328.621,47
TARQUI	137.845,53	169.907,97	10.965,29	318.718,79
TENIENTE HUGO ORTIZ	131.593,04	36.047,42	2.049,78	169.690,23
VERACRUZ (INDILLAMA) (CAB. EN INDILLAMA)	137.845,53	53.342,26	2.877,03	194.064,82
SANTA CLARA	71.608,09	20.365,46	1.269,00	93.242,55
SAN JOSE	71.608,09	20.365,46	1.269,00	93.242,55
PICHINCHA	7.044.992,34	11.768.028,82	824.460,77	19.637.481,94
CAYAMBE	827.073,18	923.470,14	63.962,97	1.814.506,28
ASCAZUBI	137.845,53	91.018,34	6.028,90	234.892,78
CANGAHUA	137.845,53	326.115,99	23.751,93	487.713,45
OLMEDO (PESILLO)	137.845,53	153.473,13	10.011,68	301.330,34
OTON	137.845,53	54.634,17	4.055,88	196.535,58
SAN JOSE DE AYORA	137.845,53	218.427,73	14.801,62	371.074,88
SANTA ROSA DE CUZUBAMBA	137.845,53	79.800,77	5.312,96	222.959,26
MEJIA	941.977,06	1.058.968,04	68.089,74	2.069.034,84
ALOAG	114.903,88	201.492,79	11.805,81	328.202,48
ALOASI	137.845,53	177.811,23	10.953,49	326.610,25
CUTUGLAHUA	137.845,53	294.441,25	22.351,48	454.638,26
EL CHAUPI	137.845,53	41.871,52	2.308,44	182.025,50
MANUEL CORNEJO ASTORGA (TANDAPI)	137.845,53	92.299,63	5.716,79	235.861,95
TAMBILLO	137.845,53	156.040,64	9.397,94	303.284,10
UYUMBICHO	137.845,53	95.010,97	5.555,80	238.412,30
PEDRO MONCAYO	551.382,12	395.751,22	24.039,05	971.172,39
LA ESPERANZA	137.845,53	90.277,17	5.326,79	233.449,49
MALCHINGUI	137.845,53	110.658,90	6.312,36	254.816,79
TOCACHI	137.845,53	51.422,30	3.220,53	192.488,36
TUPIGACHI	137.845,53	143.392,86	9.179,37	290.417,75

Ministerio de Economía y Finanzas

Dirección: Av. Amazonas entre Pereira y Unión Nacional de Periodistas
Plataforma Gubernamental de Gestión Financiera. Pisos 10 y 11.
Código postal: 170507 / Quito Ecuador
Teléfono: +(593 2) 3998300 / 400 / 500 - www.finanzas.gob.ec

QUITO	4.326.354,20	9.146.854,23	654.970,69	14.128.179,11
ALANGASI	86.512,53	347.495,84	24.656,54	458.664,91
AMAGUAÑA	137.845,53	466.777,25	33.865,43	638.488,21
ATAHUALPA (HABASPAMBA)	137.845,53	35.286,87	2.534,80	175.667,21
CALACALI	137.845,53	73.209,93	5.150,36	216.205,82
CALDERON (CARAPUNGO)	137.845,53	2.086.758,00	147.709,44	2.372.312,96
CHAVEZPAMBA	137.845,53	16.434,64	1.151,16	155.431,33
CHECA (CHILPA)	137.845,53	147.609,37	11.069,74	296.524,64
CONOCOTO	137.845,53	1.086.620,53	76.542,63	1.301.008,69
CUMBAYA	101.054,48	432.091,49	30.119,00	563.264,97
EL QUINCHE	137.845,53	260.370,25	18.706,09	416.921,87
GUALEA	137.845,53	40.665,75	3.026,67	181.537,95
GUANGOPOLO	128.229,04	49.839,25	3.646,34	181.714,62
GUAYLLABAMBA	137.845,53	247.625,88	18.397,34	403.868,74
LA MERCED	137.845,53	130.850,67	9.675,34	278.371,54
LLANO CHICO	137.845,53	141.138,77	10.295,27	289.279,57
LLOA	137.845,53	30.831,17	2.204,16	170.880,86
NANEGAL	137.845,53	51.995,07	3.839,40	193.680,00
NANEGALITO	133.562,98	55.861,28	4.113,69	193.537,95
NAYON	117.462,33	230.574,40	16.302,09	364.338,82
NONO	137.845,53	35.415,70	2.672,18	175.933,42
PACTO	137.845,53	91.906,35	6.890,25	236.642,13
PERUCHO	137.845,53	15.790,16	1.098,97	154.734,66
PIFO	137.845,53	279.878,55	20.859,03	438.583,10
PINTAG	137.845,53	316.175,90	23.406,97	477.428,40
POMASQUI	95.175,98	411.242,55	28.932,25	535.350,77
PUELLARO	137.845,53	98.678,14	7.206,50	243.730,17
PUEMBO	137.845,53	208.601,37	14.879,79	361.326,69
SAN ANTONIO	103.876,33	492.077,24	34.556,81	630.510,37
SAN JOSE DE MINAS	137.845,53	127.245,71	9.291,16	274.382,40
TABABELA	114.342,28	47.947,98	3.426,04	165.716,29
TUMBACO	137.845,53	743.022,28	52.948,07	933.815,88
YARUQUI	137.845,53	285.645,72	21.381,20	444.872,45
ZAMBIZA	137.845,53	61.190,19	4.415,98	203.451,70
RUMIÑAHUI	275.691,06	95.583,08	6.551,85	377.825,99
COTOGCHIOA	137.845,53	76.974,92	5.147,10	219.967,55
RUMIPAMBA	137.845,53	18.608,16	1.404,74	157.858,44
SAN MIGUEL DE LOS BANCOS	122.514,73	147.402,11	6.846,48	276.763,32
MINDO	122.514,73	147.402,11	6.846,48	276.763,32
SANTA ELENA	1.036.526,80	3.028.347,11	182.942,94	4.247.816,85
SALINAS	275.691,06	654.977,15	44.016,61	974.684,82
ANCONCITO	137.845,53	233.167,73	15.552,70	386.565,96
JOSE LUIS TAMAYO (MUEY)	137.845,53	421.809,42	28.463,91	588.118,86
SANTA ELENA	760.835,74	2.373.369,96	138.926,33	3.273.132,03
ATAHUALPA	137.845,53	88.122,44	4.910,65	230.878,61
CHANDUY	137.845,53	435.920,65	26.792,11	600.558,29
COLONCHE	137.845,53	859.747,49	48.400,37	1.045.993,39
MANGLARALTO	137.845,53	751.667,54	44.971,93	934.485,00
SAN JOSE DE ANCON	71.608,09	145.996,60	8.079,20	225.683,89
SIMON BOLIVAR (JULIO MORENO)	137.845,53	91.915,24	5.772,07	235.532,84
SANTO DOMINGO DE LOS TSACHILAS	1.245.980,42	1.920.743,04	115.389,76	3.282.113,22
LA CONCORDIA	413.536,59	314.576,97	18.023,47	746.137,03
LA VILLEGAS	137.845,53	112.160,27	6.321,25	256.327,04

Ministerio de Economía y Finanzas

Dirección: Av. Amazonas entre Pereira y Unión Nacional de Periodistas
Plataforma Gubernamental de Gestión Financiera, Pisos 10 y 11.
Código postal: 170507 / Quito Ecuador
Teléfono: +(593 2) 3998300 / 400 / 500 - www.finanzas.gob.ec

MONTERREY	137.845,53	140.135,97	7.913,51	285.895,01
PLAN PILOTO	137.845,53	62.280,73	3.788,71	203.914,97
SANTO DOMINGO	832.443,83	1.606.166,07	97.366,29	2.535.976,19
ALLURIQUIN	137.845,53	255.248,61	15.669,37	408.763,51
EL ESFUERZO	71.608,09	150.473,63	8.792,85	230.874,57
LUZ DE AMERICA	137.845,53	276.445,89	16.237,07	430.528,50
PUERTO LIMON	137.845,53	251.223,89	16.364,19	405.433,61
SAN JACINTO DEL BUA	137.845,53	297.335,37	17.479,40	452.660,30
SANTA MARIA DEL TOACHI	71.608,09	134.712,30	8.761,40	215.081,78
VALLE HERMOSO	137.845,53	240.726,38	14.062,01	392.633,92
SUCUMBIOS	3.894.592,66	3.831.977,45	195.200,90	7.921.771,01
CASCALES	404.074,10	417.658,03	20.156,60	841.888,73
NUEVA TRONCAL (CAB EN NUEVA TRONCAL)	128.383,04	189.028,47	10.730,20	328.141,71
SANTA ROSA DE SUCUMBIOS	137.845,53	42.409,36	2.289,63	182.544,52
SEVILLA	137.845,53	186.220,20	7.136,78	331.202,50
CUYABENO	275.691,06	64.921,57	4.941,56	345.554,19
AGUAS NEGRAS	137.845,53	48.374,82	3.842,24	190.062,59
CUYABENO	137.845,53	16.546,75	1.099,32	155.491,60
GONZALO PIZARRO	413.536,59	194.899,40	12.761,57	621.197,56
EL REVENTADOR	137.845,53	51.354,82	3.534,02	192.734,37
GONZALO PIZARRO	137.845,53	89.004,79	6.226,96	233.077,28
PUERTO LIBRE	137.845,53	54.539,79	3.000,59	195.385,91
LAGO AGRIO	964.918,71	1.892.925,59	93.343,21	2.951.187,52
10 DE AGOSTO	137.845,53	95.983,35	4.604,43	238.433,31
DURENO	137.845,53	153.279,29	7.080,92	298.205,74
EL ENO	137.845,53	359.156,14	16.779,49	513.781,16
GENERAL FARFAN	137.845,53	386.326,19	17.676,60	541.848,32
JAMBELI	137.845,53	172.427,77	8.736,74	319.010,03
PACAYACU	137.845,53	476.842,51	22.668,42	637.356,46
SANTA CECILIA	137.845,53	248.910,35	15.796,62	402.552,50
PUTUMAYO	607.449,13	475.855,54	22.720,68	1.106.025,36
PALMA ROJA	137.845,53	147.237,84	5.847,78	290.931,15
PUERTO BOLIVAR (PUERTO MONTUFAR)	105.673,28	18.803,93	1.142,49	125.619,70
PUERTO RODRIGUEZ	96.282,33	27.580,48	1.822,30	125.685,11
SANSAHUARI	129.802,47	170.333,65	6.561,14	306.697,25
SANTA ELENA	137.845,53	111.899,65	7.346,97	257.092,15
SHUSHUFINDI	689.227,65	695.864,52	35.475,85	1.420.568,02
LIMONCOCHA	137.845,53	150.486,57	10.660,65	298.992,74
PAÑACCOCHA	137.845,53	52.646,47	2.687,08	193.179,08
SAN PEDRO DE LOS COFANES	137.845,53	158.705,86	7.399,39	303.950,78
SAN ROQUE (CAB. EN SAN VICENTE)	137.845,53	136.076,35	6.661,81	280.583,68
SIETE DE JULIO	137.845,53	197.949,28	8.066,92	343.861,74
SUCUMBIOS	539.695,41	89.852,79	5.801,42	635.349,62
EL PLAYON DE SAN FRANCISCO	137.845,53	49.450,86	2.918,34	190.214,74
LA SOFIA	137.845,53	6.231,66	426,83	144.504,02
ROSA FLORIDA	126.158,82	13.618,59	989,62	140.767,04
SANTA BARBARA	137.845,53	20.551,67	1.466,63	159.863,83
TUNGURAHUA	5.977.609,27	3.654.276,65	273.925,02	9.905.810,94
AMBATO	2.481.219,54	2.317.562,29	177.632,65	4.976.414,48
AMBATILLO	137.845,53	80.209,57	6.347,17	224.402,26
ATAHUALPA (CHISALATA)	137.845,53	131.809,70	9.282,51	278.937,74
AUGUSTO N. MARTINEZ (MUNDUGLEO)	137.845,53	114.573,59	8.416,33	260.835,46
CONSTANTINO FERNANDEZ (CAB. EN CULLITAHUA)	137.845,53	63.628,68	4.844,76	206.318,96

Ministerio de Economía y Finanzas

Dirección: Av. Amazonas entre Pereira y Unión Nacional de Periodistas
Plataforma Gubernamental de Gestión Financiera, Pisos 10 y 11.
Código postal: 170507 / Quito Ecuador
Teléfono: +(593 2) 3998300 / 400 / 500 - www.finanzas.gob.ec

CUNCHIBAMBA	137.845,53	72.441,45	5.626,09	215.913,07
HUACHI GRANDE	137.845,53	143.626,12	11.160,44	292.632,09
IZAMBA	137.845,53	215.681,39	15.288,36	368.815,29
JUAN BENIGNO VELA	137.845,53	124.274,59	9.462,75	271.582,87
MONTALVO	137.845,53	64.978,94	4.747,17	207.571,64
PASA	137.845,53	114.584,89	8.763,28	261.193,70
PICAIGUA	137.845,53	130.398,93	9.649,30	277.893,76
PILAGÜIN (PILAGÜIN)	137.845,53	212.725,88	17.080,58	367.651,99
QUISAPINCHA (QUIZAPINCHA)	137.845,53	221.227,51	16.948,65	376.021,70
SAN BARTOLOME DE PINLLOG	137.845,53	120.160,50	8.946,50	266.952,54
SAN FERNANDO (PASA SAN FERNANDO)	137.845,53	46.238,28	3.544,71	187.628,52
SANTA ROSA	137.845,53	287.479,45	24.293,70	449.618,68
TOTORAS	137.845,53	98.318,15	7.685,73	243.849,41
UNAMUNCHO	137.845,53	75.204,66	5.544,62	218.594,81
BAÑOS	519.845,87	122.029,79	8.177,75	650.053,40
LLIGUA	111.327,17	9.047,54	631,91	121.006,63
RIO NEGRO	137.845,53	30.134,53	1.929,70	169.909,75
RIO VERDE	132.827,64	29.739,50	2.051,06	164.618,20
ULBA	137.845,53	53.108,22	3.565,08	194.518,82
MOCHA	137.845,53	18.744,39	1.559,50	158.149,42
PINGUILI	137.845,53	18.744,39	1.559,50	158.149,42
PATATE	413.536,59	103.787,04	7.591,80	524.915,44
EL TRIUNFO	137.845,53	32.666,22	2.319,74	172.831,49
LOS ANDES (CAB. EN POATUG)	137.845,53	26.651,21	1.891,03	166.387,78
SUCRE (CAB. EN SUCRE-PATATE URCO)	137.845,53	44.469,61	3.381,03	185.696,17
QUERO	275.691,06	83.704,86	6.183,12	365.579,04
RUMIPAMBA	137.845,53	51.533,60	3.874,78	193.253,91
YANAYACU - MOCHAPATA (CAB. EN YANAYACU)	137.845,53	32.171,25	2.308,34	172.325,13
SAN PEDRO DE PELILEO	1.102.764,24	586.596,97	40.479,79	1.729.841,00
BENITEZ (PACHANLICA)	137.845,53	39.964,28	2.859,87	180.669,69
BOLIVAR	137.845,53	52.403,94	3.346,19	193.595,66
CHIQUICHA (CAB. EN CHIQUICHA GRANDE)	137.845,53	47.687,03	3.719,79	189.252,35
COTALO	137.845,53	41.057,53	2.430,05	181.333,10
EL ROSARIO (RUMICHACA)	137.845,53	49.365,36	3.543,50	190.754,39
GARCIA MORENO (CHUMAQUI)	137.845,53	107.327,20	7.483,38	252.656,11
GUAMBALO (HUAMBALO)	137.845,53	139.885,47	9.312,70	287.043,70
SALASACA	137.845,53	108.906,16	7.784,31	254.536,00
SANTIAGO DE PILLARO	908.860,91	395.187,35	30.621,34	1.334.669,60
BAQUERIZO MORENO	95.418,38	7.227,17	498,69	103.144,24
EMILIO MARIA TERAN (RUMIPAMBA)	137.845,53	25.342,42	1.977,36	165.165,32
MARCOS ESPINEL (CHACATA)	124.214,88	39.416,42	3.048,65	166.679,95
PRESIDENTE URBINA (CHAGRAPAMBA -PATZUCUL)	137.845,53	40.258,02	2.979,15	181.082,69
SAN ANDRES	137.845,53	166.651,61	13.588,07	318.085,20
SAN JOSE DE POALO	137.845,53	38.015,16	2.864,46	178.725,15
SAN MIGUELITO	137.845,53	78.276,55	5.664,96	221.787,04
TISALEO	137.845,53	26.663,95	1.679,07	166.188,55
QUINCHICOTO	137.845,53	26.663,95	1.679,07	166.188,55
ZAMORA CHINCHIPE	3.426.635,23	1.477.327,11	95.411,62	4.999.373,96
CENTINELA DEL CONDOR	242.572,34	72.230,51	4.805,59	319.608,44
PANGUINTZA	137.845,53	40.924,51	2.689,38	181.459,42
TRIUNFO-DORADO	104.726,81	31.306,00	2.116,21	138.149,02
CHINCHIPE	449.529,72	81.283,73	5.698,26	536.511,72
CHITO	137.845,53	37.130,16	2.855,11	177.830,80

Ministerio de Economía y Finanzas

Dirección: Av. Amazonas entre Pereira y Unión Nacional de Periodistas
Plataforma Gubernamental de Gestión Financiera. Pisos 10 y 11.
Código postal: 170507 / Quito Ecuador
Teléfono: +(593 2) 3998300 / 400 / 500 - www.finanzas.gob.ec



EL CHORRO	71.608,09	10.103,67	626,76	82.338,52
LA CHONTA	96.859,93	10.625,57	709,43	108.194,92
PUCAPAMBA	71.608,09	5.324,56	411,34	77.343,99
SAN ANDRES	71.608,09	18.099,78	1.095,62	90.803,49
EL PANGUI	413.536,59	123.060,73	8.517,13	545.114,44
EL GUIUME	137.845,53	53.158,69	3.718,16	194.722,38
PACHICUTZA	137.845,53	45.275,14	2.942,37	186.063,03
TUNDAYME	137.845,53	24.626,91	1.856,60	164.329,04
NANGARITZA	314.180,43	155.287,22	9.037,50	478.505,15
NANKAIS (CAB EN SANTA ELENA)	104.726,81	22.368,82	1.374,75	128.470,38
NUEVO PARAISO	71.608,09	32.645,49	1.966,33	106.219,90
ZURMI	137.845,53	100.272,91	5.696,43	243.814,87
PALANDA	485.144,68	166.798,22	11.390,44	663.333,34
EL PORVENIR DEL CARMEN	137.845,53	52.040,34	3.663,75	193.549,63
LÁ CANELA	71.608,09	13.516,26	1.057,45	86.181,80
SAN FRANCISCO DEL VERGEL	137.845,53	45.234,38	3.439,24	186.519,15
VALLADOLID	137.845,53	56.007,23	3.229,99	197.082,76
PAQUISHA	143.216,18	128.894,12	7.274,92	279.385,21
BELLAVISTA	71.608,09	18.211,79	1.052,80	90.872,68
NUEVO QUITO	71.608,09	110.682,33	6.222,11	188.512,53
YACUAMBI	275.691,06	101.085,75	6.815,73	383.592,54
LA PAZ	137.845,53	73.115,56	4.961,94	215.923,04
TUTUPALI	137.845,53	27.970,19	1.853,79	167.669,50
YANZATZA	275.691,06	281.837,28	16.431,46	573.959,79
CHICAÑA	137.845,53	120.450,45	6.919,63	265.215,61
LOS ENCUENTROS	137.845,53	161.386,83	9.511,82	308.744,18
ZAMORA	827.073,18	366.849,55	25.440,60	1.219.363,33
CUMBARATZA	137.845,53	102.622,23	6.618,28	247.086,04
GUADALUPE	137.845,53	102.278,85	7.230,40	247.354,78
IMBANA (LA VICTORIA DE IMBANA)	137.845,53	29.344,17	1.957,36	169.147,07
SABANILLA	137.845,53	15.575,52	1.126,59	154.547,63
SAN CARLOS DE LAS MINAS	137.845,53	70.155,02	4.943,72	212.944,27
TIMBARA	137.845,53	46.873,76	3.564,25	188.283,54
Total general	110.015.470,49	84.115.231,85	5.520.322,52	199.651.024,86

Fuente y elaboración: Ministerio de Economía y Finanzas

Art. 4.- Los montos establecidos en el artículo 3 del presente Acuerdo, regirán para el ejercicio fiscal 2023 conforme lo establece el artículo 118 del Código Orgánico de Planificación y Finanzas Públicas -COPLAFIP, en las cuales incluyen las liquidaciones del ejercicio fiscal 2022.

Art. 5.- El Banco Central del Ecuador realizará las acreditaciones correspondientes a las entidades asociativas nacionales de los Gobiernos Autónomos Descentralizados provinciales, municipales y parroquiales rurales del país, de conformidad con lo que dispone el artículo 313 del Código Orgánico de Organización Territorial, Autonomía y Descentralización - COOTAD.

Art. 6.- La Contraloría General del Estado, de conformidad a la Constitución y la ley, en uso de sus facultades, controlará y fiscalizará el uso de los recursos públicos asignados a los GAD provinciales, municipales y parroquiales rurales.

DISPOSICIÓN GENERAL

PRIMERA. - Deróguese el Acuerdo Ministerial No. 0067 de 29 de septiembre de 2022, mediante el cual se publicaron las asignaciones por Modelo de Equidad Territorial a favor de los gobiernos autónomos descentralizados por concepto del modelo de equidad territorial correspondiente al tercer cuatrimestre del ejercicio fiscal 2022.

DISPOSICIÓN FINAL

El presente Acuerdo Ministerial entrará en vigencia a partir de su suscripción, sin perjuicio de la publicación en el Registro Oficial.

Dado en el Distrito Metropolitano de Quito, a 10 de febrero de 2023.

Pablo Arosemena Marriott
MINISTRO DE ECONOMÍA Y FINANZAS



GAD PARROQUIAL RURAL

POSORJA TE INVITA AL VACACIONAL

Administración 2019 - 2023

“FORMANDO TALENTOS 2023”


GRATIS



MÚSICA



ARTESANÍA




REPOSTERÍA



TEATRO



DANZA



NATACIÓN

 **INSCRIPCIONES ABIERTAS A PARTIR DEL MIÉRCOLES 22 DE FEBRERO**

 **HORARIO DE ATENCIÓN DE 09h00 A 17h00 HORAS**

 **GAD PARROQUIAL RURAL DE POSORJA CALLE 25 DE JULIO Y NATIVIDAD FLORES**



REQUISITOS:

- COPIA DE CÉDULA DEL PADRE DE FAMILIA
- COPIA DE CÉDULA DEL PADRE DEL NIÑO (A)
- LLENAR LA FICHA DE INSCRIPCIÓN
- EDADES DESDE LOS 8 A 17 AÑOS

CUPOS LIMITADOS - FECHA DE INICIO DE CLASES: 1 DE MARZO

FEDERACIÓN DEPORTIVA DEL GUAYAS

OFICINA PRINCIPAL: AV. DE LAS AMERICAS Y AV. KENNEDY

PBx: (593)04-3815500

EMAIL: fdg@fedeguayas.com.eciconstruyend0 un Legado!

GUAYAQUIL - ECUADOR

• FEDEGUAYAS



Oficio Nro. FDG-PRES-O-2023-0020

Guayaquil, 01 de marzo de 2023

Asunto: AVAL A REGATA GUAYAQUIL POSORJA

Señor

David Israel Baldeon Barrios

Presidente

COMITÉ ORGANIZADOR REGATA GUAYAQUIL POSORJA En su

Despacho


De mi consideración:

Federación Deportiva del Guayas, otorga el AVAL al Comité Organizador de la Octagésima cuarta edición de la Regata mas larga del mundo Guayaquil Posorja.

Todo esto con el afán de promover y gestionar el desarrollo deportivo de éste deporte tanto a nivel nacional como internacional.

Con sentimientos de distinguida consideración.

Atentamente,
DEPORTE Y DISCIPLINA


berto Xavier Ibañez Romero OI

Roberto Xavier bañez omero OLY

PRESIDENTE Sc

WWW%DEGUAYASCOMEC 1/1

